



แผนปฏิบัติการในการป้องกันและบรรเทาสาธารณภัย

ของ

องค์การบริหารส่วนตำบลบางขุนไทร

พ.ศ. ๒๕๖๔ - ๒๕๗๐

บทนำ

ปัจจุบันสถานการณ์สาธารณสุขภัยของประเทศไทยทั้งที่เกิดจากเกิดจากธรรมชาติและการกระทำของมนุษย์ มีปัจจัยหลักมาจากสาเหตุหลายประการ สาเหตุจากธรรมชาติ เช่น อุทกภัย ดินโคลนถล่ม แผ่นดินไหว พายุฤดูร้อน มีความถี่และความรุนแรงมากขึ้น สาเหตุจากการกระทำของมนุษย์ เช่น การตัดไม้ทำลายป่า การใช้ทรัพยากรธรรมชาติอย่างไม่จำกัด การขยายตัวของชุมชนเมือง และภาคอุตสาหกรรมที่ทำลายสิ่งแวดล้อม ทำให้สภาพภูมิอากาศของโลกเกิดการเปลี่ยนแปลง สภาพอากาศแปรปรวน อากาศร้อนจัด และหนาวจัด หรือมีฝนตกปริมาณมากเป็นเวลานาน ส่งผลให้เกิดน้ำท่วมหนักและแผ่นดินถล่ม ซึ่งสถานการณ์ดังกล่าวได้ส่งผลกระทบต่อชีวิตและความเป็นอยู่ของประชาชน ตลอดจนสร้างความเสียหายแก่ทรัพย์สินของ ประชาชน ชุมชน และของรัฐ

องค์การบริหารส่วนตำบลบางขุนไทร มีหน้าที่ในการป้องกันและบรรเทาสาธารณภัยในเขตท้องถิ่น โดยมีผู้บริหารท้องถิ่นเป็นผู้รับผิดชอบในฐานะผู้อำนวยการท้องถิ่น และมีปลัดองค์กรปกครองส่วนท้องถิ่น เป็นผู้ช่วยผู้อำนวยการท้องถิ่น รับผิดชอบและปฏิบัติหน้าที่ในการป้องกันและบรรเทาสาธารณภัยในเขตท้องถิ่น และช่วยเหลือผู้อำนวยการจังหวัดและผู้อำนวยการอำเภอตามที่ได้รับมอบหมาย องค์การบริหารส่วนตำบลบางขุนไทร จึงต้องมีการเตรียมพร้อมและรับมือกับสถานการณ์สาธารณสุขต่างๆ ที่อาจเกิดขึ้นได้ตลอดเวลา จึงได้จัดทำแผนปฏิบัติการในการป้องกันและบรรเทาสาธารณภัยขององค์การบริหารส่วนตำบลบางขุนไทร พ.ศ.2564-2570 ขึ้น ซึ่งเป็นไปตามพระราชบัญญัติป้องกันและบรรเทาสาธารณภัย พ.ศ. 2550 และสอดคล้องกับแผนการป้องกันและบรรเทาสาธารณภัยแห่งชาติ พ.ศ.2564-2570 รวมทั้งมีความเชื่อมโยงกับแผนพัฒนาเศรษฐกิจและสังคมแห่งชาติฉบับที่ 12 พ.ศ.2560-2564 และยุทธศาสตร์การเตรียมพร้อมแห่งชาติ และแผนการป้องกันและบรรเทาสาธารณภัยจังหวัด/อำเภอ เพื่อให้การบริหารจัดการสาธารณสุขเป็นไปในทิศทางเดียวกันทั้งระบบ และเพื่อประโยชน์ในการป้องกันและบรรเทาสาธารณภัยได้อย่างรวดเร็วและมีประสิทธิภาพ สร้างความเชื่อมั่นให้กับประชาชน และสร้างพื้นที่ให้เป็นท้องถิ่นที่ปลอดภัย โดยให้ความสำคัญกับหลักการจัดการความเสี่ยงจากสาธารณสุข

แผนปฏิบัติการในการป้องกันและบรรเทาสาธารณภัยของ องค์การบริหารส่วนตำบลบางขุนไทร มีวัตถุประสงค์ ดังนี้

1. เพื่อใช้เป็นแนวทางในการเตรียมความพร้อม การแจ้งเตือนภัย และการดำเนินการช่วยเหลือให้แก่หน่วยงานในระดับท้องถิ่นในกรณีเกิดสาธารณสุขได้อย่างมีประสิทธิภาพ
2. เพื่อให้ประชาชนใน องค์การบริหารส่วนตำบลบางขุนไทร มีความปลอดภัยในชีวิตและทรัพย์สินจากเหตุสาธารณสุข

คำนำ

สถานการณ์และแนวโน้มสาธารณสุขของโลกและประเทศกำลังเผชิญกับปัญหาที่มีลักษณะเชื่อมโยงซับซ้อน ส่งผลกระทบต่อชีวิตและทรัพย์สินในวงกว้าง และมีแนวโน้มเพิ่มขึ้น เช่น การเปลี่ยนแปลงสภาพภูมิอากาศที่ทำให้เกิดภาวะลมฟ้าอากาศแปรปรวน ระดับน้ำทะเลของโลกสูงขึ้น เกิดภาวะแล้งจัด พายุหมุน การกัดเซาะชายฝั่งทะเล อุทกภัยขนาดใหญ่ ดินโคลนถล่ม น้ำป่าไหลหลาก โรคระบาด รวมทั้งการเกิดสาธารณสุขขนาดใหญ่ เป็นต้น นอกจากนี้ ยังมีภัยที่ไม่อาจคาดการณ์ได้ อาทิ แผ่นดินไหว สึนามิ ไฟป่าและหมอกควัน ซึ่งล้วนเป็นสาธารณสุขที่จะต้องเผชิญในปัจจุบันและมีแนวโน้มมากขึ้นในอนาคต อันส่งผลกระทบต่อทั้งด้านเศรษฐกิจ สังคม ทรัพยากรธรรมชาติและสิ่งแวดล้อม หน่วยงานที่มีความใกล้ชิดขององค์กรปกครองส่วนท้องถิ่นเปิดกับประชาชน และมีบทบาทภารกิจในการให้ความช่วยเหลือและบรรเทาภัยในลำดับแรกก่อนที่หน่วยงานภายนอกจะเข้าไปให้ความช่วยเหลือ ประกอบกับพระราชบัญญัติป้องกันและบรรเทาสาธารณภัย พ. 2550 .ศ.มาตรา 20 หน้าที่ป้องกันและบรรเทาสาธารณภัยในเขตท้องถิ่นของตน กำหนดให้องค์กรปกครองส่วนท้องถิ่นแห่งพื้นที่มีหน้าที่ โดยมีผู้บริหารท้องถิ่นขององค์กรปกครองส่วนท้องถิ่นแห่งพื้นที่นั้นเป็นผู้รับผิดชอบในฐานะผู้อำนวยการท้องถิ่น และแผนการป้องกันและบรรเทาสาธารณภัยแห่งชาติ พ.ศ.2564-2570 ได้กำหนดให้กองอำนาจการป้องกันและบรรเทาสาธารณภัยแห่งพื้นที่องค์การบริหารส่วนตำบล ทำหน้าที่อำนาจการ ควบคุม ปฏิบัติการ ป้องกันและบรรเทาสาธารณภัย รวมทั้งจัดตั้งศูนย์ปฏิบัติการฉุกเฉินท้องถิ่นและเผชิญเหตุเมื่อเกิดสาธารณสุขขึ้น โดยมีผู้อำนวยการท้องถิ่น เป็นผู้ควบคุมและสั่งการเพื่อทำหน้าที่จัดการสาธารณสุขที่เกิดขึ้นจนกว่าสถานการณ์จะกลับเข้าสู่ภาวะปกติ พร้อมทั้งจัดทำแผนปฏิบัติการในการป้องกันและบรรเทาสาธารณภัยขององค์กรปกครองส่วนท้องถิ่น จึงถือเป็นภารกิจสำคัญขององค์กรปกครองส่วนท้องถิ่นที่จะต้องเตรียมความพร้อมในการป้องกัน และบรรเทาสาธารณภัย รวมถึงการพัฒนาขีดความสามารถในการเผชิญเหตุและให้ความช่วยเหลือผู้ประสบภัย ภายหลังจากสถานการณ์สิ้นสุดลง

ดังนั้น องค์การบริหารส่วนตำบลบางขุนไทร จึงได้จัดทำแผนปฏิบัติการในการป้องกันและบรรเทาสาธารณภัยขึ้น เพื่อเป็นแนวทางปฏิบัติในการเตรียมความพร้อม การแจ้งเตือนภัย และการดำเนินการช่วยเหลือให้แก่หน่วยงานในระดับท้องถิ่นร่วมกับหน่วยงานต่างๆ ในพื้นที่รับผิดชอบและพื้นที่ข้างเคียง ตั้งแต่ก่อนเกิดภัย ขณะเกิดภัย และภายหลังเกิดภัย ถูกต้องตามกฎหมายระเบียบที่เกี่ยวข้อง รวมทั้งมีความเชื่อมโยงกับแผนการป้องกันและบรรเทาสาธารณภัยอำเภอ พ.ศ.2564-2570 แผนการป้องกันและบรรเทาสาธารณภัยจังหวัด พ.ศ. 2564-2570 และสอดคล้องกับแผนการป้องกันและบรรเทาสาธารณภัยแห่งชาติ พ.ศ.2564-2570 และแผนต่างๆ ที่เกี่ยวข้อง เพื่อป้องกันและลดความสูญเสียต่อชีวิต และทรัพย์สิน รวมถึงผลกระทบทางเศรษฐกิจของประเทศอย่างมีประสิทธิภาพต่อไป

(นายสุชาติ รุ่งเพียร)

นายกองค์การบริหารส่วนตำบลบางขุนไทร

บทที่ ๑ ข้อมูลทั่วไป

๑.๑ สภาพทั่วไปขององค์การบริหารส่วนตำบลบางขุนไทร

๑.๑.๑ ที่ตั้งและอาณาเขต

องค์การบริหารส่วนตำบลบางขุนไทร ตั้งอยู่ที่ ๑ หมู่ ๓ ตำบลบางขุนไทร อำเภอบ้านแหลม จังหวัดเพชรบุรี มีพื้นที่ประมาณ ๒๕.๑๗ ตารางกิโลเมตร หรือประมาณ ๑๕,๗๓๒ ไร่ มีอาณาเขตติดต่อกับพื้นที่ต่างๆ ดังนี้

ทิศเหนือ	ติดต่อกับ ตำบลบางขุนไทร อำเภอบ้านแหลม จังหวัดเพชรบุรี
ทิศใต้	ติดต่อกับ ตำบลปากทะเล อำเภอบ้านแหลม จังหวัดเพชรบุรี
ทิศตะวันตก	ติดต่อกับ ตำบลท่าแร้งและตำบลท่าแร้งออก อำเภอบ้านแหลม จังหวัดเพชรบุรี
ทิศตะวันออก	ติดต่อกับ ป่าชายเลน หรือ อ่าวไทย

๑.๑.๒ เขตการปกครอง

องค์การบริหารส่วนตำบลบางขุนไทร แบ่งเขตการปกครองออกเป็น ๑๑ หมู่บ้าน ได้แก่ หมู่ที่ ๑ บ้านบางขุนไทร หมู่ที่ ๒ บ้านบางขุนไทร หมู่ที่ ๓ บ้านบางขุนไทร

หมู่ที่ ๔ บ้านแขก หมู่ที่ ๕ บ้านดอนผิงแดด หมู่ที่ ๖ บ้านดอนวัด หมู่ที่ ๗ บ้านดอนไทย หมู่ที่ ๘ บ้านบางอินทร์ หมู่ที่ ๙ บ้านป่าขาด หมู่ที่ ๑๐ บ้านสามัคคี หมู่ที่ ๑๑ บ้านดอนหอยแครง

๑.๑.๓ ประชากร ศาสนา

จำนวนประชากรทั้งสิ้น ๗,๑๕๖ คน

จำแนกเป็นเพศชาย ๓,๕๔๖ คน เพศหญิง ๓,๖๑๐ คน

จำนวนเด็ก (อายุ ๐ - ๑๐ ปี) เด็กชาย ๔๑๙ คน เด็กหญิง ๓๙๓ คน

จำนวนผู้สูงอายุ (อายุ ๖๐ ปี ขึ้นไป) เพศชาย ๕๒๔ คน เพศหญิง ๖๗๖ คน

จำนวนผู้พิการ เพศชาย ๘๖ คน เพศหญิง ๗๐ คน

จำนวนสตรีมีครรภ์ ๓๒ คน

จำนวนผู้ป่วยติดเตียง ๖ คน

จำนวนครัวเรือน ๑,๙๔๓ ครัวเรือน

จำนวนประชากรแฝง ประมาณ - คน

ส่วนใหญ่นับถือศาสนาพุทธ ร้อยละ ๙๐

ข้อมูล ณ วันที่ ๑๘ เดือนกันยายน พ.ศ. ๒๕๖๒

ที่มา : นายทะเบียนท้องถิ่นอำเภอบ้านแหลม/รพ.สต.บางขุนไทร

๑.๑.๔ การประกอบอาชีพ

ประชากรส่วนใหญ่ ประมาณร้อยละ ๔๕ ประกอบอาชีพทำนาเกลือ รองลงมาได้แก่ ด้านประมง รับจ้างและทั่วไป ประมาณร้อยละ ๓๐ ด้านเกษตรกรรม ประมาณร้อยละ ๒๕ ทั้งนี้ เนื่องจากสภาพภูมิศาสตร์ที่เหมาะสมกับการทำนาข้าว ทำนาเกลือ การประมงและเลี้ยงสัตว์ เฉลี่ยรายได้ประชากรต่อหัวต่อปี/ ประมาณ ๑๐๘,๐๐๐ บาท

ที่มา : (ข้อมูลรายได้ของประชากรในพื้นที่)

๑.๑.๕ เส้นทางคมนาคม (การขนส่งทางรถยนต์ ทางบก ทางน้ำ ทางอากาศ)

องค์การบริหารส่วนตำบลบางขุนไทร มีเส้นทางคมนาคมที่สำคัญสามารถเดินทางติดต่อระหว่างตำบลใกล้เคียง ดังนี้

๑. ถนนคันกั้นน้ำเค็มเบอร์ ๑ เป็นเส้นทางคมนาคมจากตำบลบางขุนไทรไปตำบลบ้านแหลม และตำบลปากทะเล

๒. ถนนสายดินผิงแดด - บางจาน เป็นเส้นทางคมนาคมจากตำบลบางขุนไทรไปตำบลบางจาน

๓. ถนนสายบ้านเหมืองไทร - บ้านแขก เป็นเส้นทางคมนาคมจากตำบลบางขุนไทร ไปตำบลท่าแร้งออก

๔. ถนนสายบ้านบางขุนไทร - บ้านปากทะเล เป็นเส้นทางคมนาคมจากตำบลบางขุนไทร ไปยังตำบลปากทะเล เชื่อมต่อกับถนนคันกั้นน้ำเค็มเบอร์ ๑

๑.๑.๖ แหล่งแม่น้ำลำคลอง

องค์การบริหารส่วนตำบลบางขุนไทร มีลักษณะภูมิประเทศโดยทั่วไปเป็นพื้นที่ราบลุ่มมีแม่น้ำสำคัญไหลผ่านหลายสาย ได้แก่

คลองบางขุนไทร ไหลผ่านพื้นที่หมู่บ้าน หมู่ที่ ๑ หมู่ที่ ๒ หมู่ที่ ๓ หมู่ที่ ๔ หมู่ที่ ๑๐

คลองบางอินทร์ ไหลผ่านพื้นที่หมู่บ้าน หมู่ที่ ๘

คลอง D ๒๖ ไหลผ่านพื้นที่หมู่บ้าน หมู่ที่ ๕ หมู่ที่ ๖ หมู่ที่ ๗ หมู่ที่ ๑๑

คลองทะเล ไหลผ่านพื้นที่หมู่บ้าน หมู่ที่ ๗ หมู่ที่ ๑๑

คลอง D ๒๗ ไหลผ่านพื้นที่หมู่บ้าน หมู่ที่ ๕ หมู่ที่ ๙

คลองดอนใหญ่ ไหลผ่านพื้นที่หมู่บ้าน หมู่ที่ ๔ หมู่ที่ ๕ หมู่ที่ ๙

คลองขโมย ไหลผ่านพื้นที่หมู่บ้าน หมู่ที่ ๙

คลองยายหลี่ ไหลผ่านพื้นที่หมู่บ้าน หมู่ที่ ๔ หมู่ที่ ๙

คลองมะขามเทศ ไหลผ่านพื้นที่หมู่บ้าน หมู่ที่ ๔ หมู่ที่ ๙

๑.๑.๗ สถานที่สำคัญ

พื้นที่	สถานที่สำคัญ (ระบุนายละเอียด)	พิกัดทางภูมิศาสตร์
หมู่ที่ 1	สถานที่ราชการ.....-..... สถานบริการสาธารณสุข.....-..... สถาบันการศึกษา.....-..... สถานที่ตั้งทางศาสนา.....-..... พื้นที่ทิ้งขยะ.....-.....	

หมู่ที่ 2	สถานที่ราชการ.....-..... สถานบริการสาธารณสุข.....-..... สถาบันการศึกษา.....-..... สถานที่ตั้งทางศาสนา.....-..... พื้นที่ทั้งหมด.....-.....	
หมู่ที่ 3	สถานที่ราชการ..... 1..... สถานบริการสาธารณสุข.....1..... สถาบันการศึกษา.....-..... สถานที่ตั้งทางศาสนา.....-..... พื้นที่ทั้งหมด.....-.....	13.17°N, 100.01°E 13.17°N, 100.01°E
หมู่ที่ 4	สถานที่ราชการ.....-..... สถานบริการสาธารณสุข.....-..... สถาบันการศึกษา.....-..... สถานที่ตั้งทางศาสนา.....1..... พื้นที่ทั้งหมด.....-.....	13.18°N, 100.01°E
หมู่ที่ 5	สถานที่ราชการ.....-..... สถานบริการสาธารณสุข.....-..... สถาบันการศึกษา.....-..... สถานที่ตั้งทางศาสนา.....-..... พื้นที่ทั้งหมด.....-.....	
หมู่ที่ 6	สถานที่ราชการ.....-..... สถานบริการสาธารณสุข.....-..... สถาบันการศึกษา.....1..... สถานที่ตั้งทางศาสนา.....1..... พื้นที่ทั้งหมด.....-.....	13.15°N, 100.02°E 13.15°N, 100.02°E
หมู่ที่ 7	สถานที่ราชการ.....-..... สถานบริการสาธารณสุข.....-..... สถาบันการศึกษา.....-..... สถานที่ตั้งทางศาสนา.....-..... พื้นที่ทั้งหมด.....-.....	

หมู่ที่ 8	สถานที่ราชการ.....-..... สถานบริการสาธารณสุข.....-..... สถานับการศึกษา.....-..... สถานที่ตั้งทางศาสนา.....-..... พื้นที่หึ่งขยะ.....-.....	
หมู่ที่ 9	สถานที่ราชการ.....-..... สถานบริการสาธารณสุข.....-..... สถานับการศึกษา.....-..... สถานที่ตั้งทางศาสนา.....-..... พื้นที่หึ่งขยะ.....-.....	
หมู่ที่ 10	สถานที่ราชการ..... 1..... สถานบริการสาธารณสุข.....-..... สถานับการศึกษา..... 1..... สถานที่ตั้งทางศาสนา..... 1..... พื้นที่หึ่งขยะ..... -.....	13.18°N, 100.02°E 13.15°N, 100.02°E 13.15°N, 100.02°E
หมู่ที่ 11	สถานที่ราชการ.....-..... สถานบริการสาธารณสุข.....-..... สถานับการศึกษา.....-..... สถานที่ตั้งทางศาสนา.....-..... พื้นที่หึ่งขยะ.....-.....	
รวม	สถานที่ราชการ จำนวน ๔ แห่ง สถานบริการสาธารณสุข จำนวน ๑ แห่ง สถานับการศึกษา จำนวน ๒ แห่ง สถานที่ตั้งทางศาสนา จำนวน ๓ แห่ง พื้นที่หึ่งขยะ จำนวน - แห่ง	

๑.๑.๘ สาธารณูปโภค

ไฟฟ้า จำนวน - แห่ง

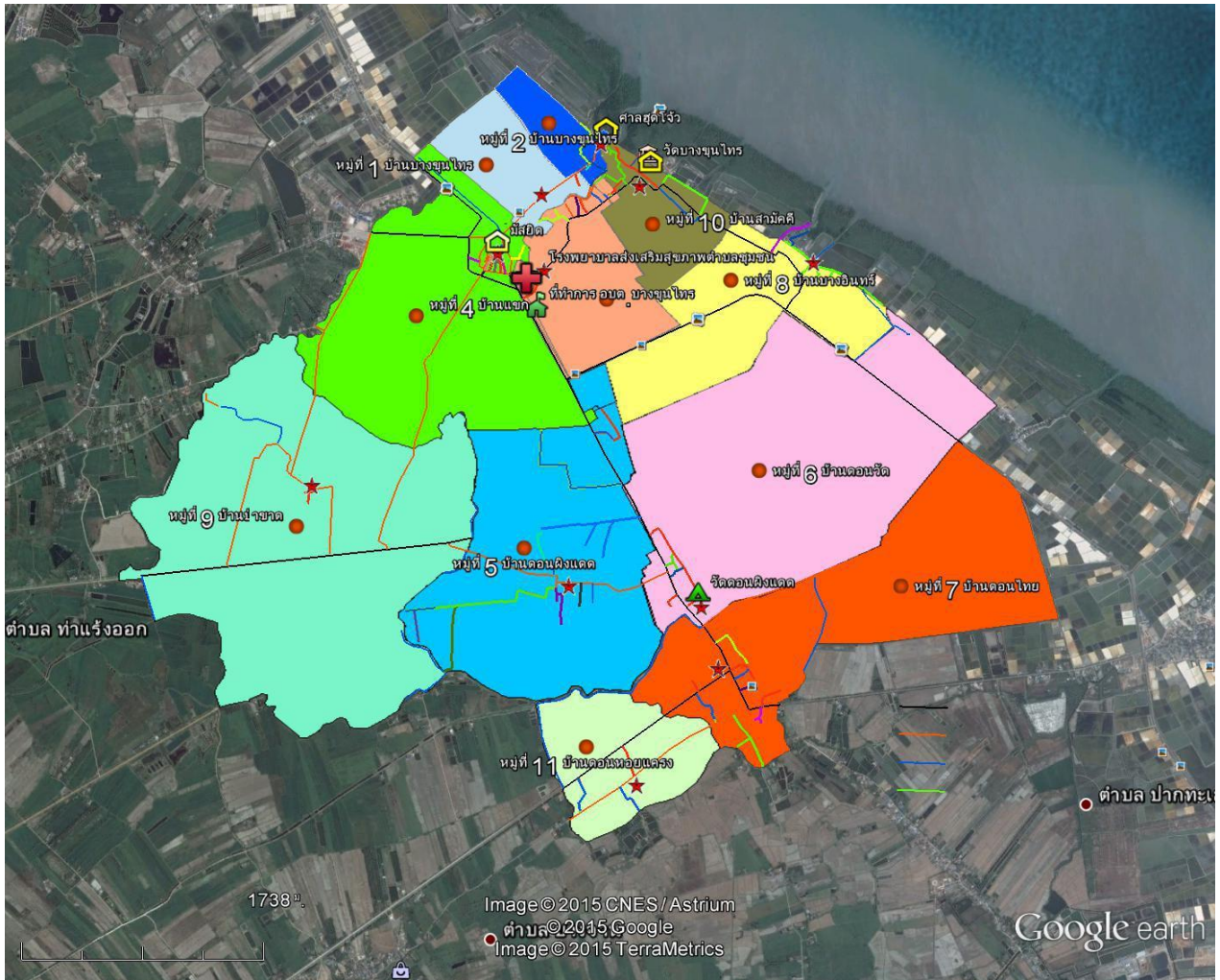
ประปา จำนวน - แห่ง

ถนน จำนวน ๘๘ สาย

รถโดยสาร จำนวน - สาย

การสื่อสารและโทรคมนาคม จำนวน - แห่ง

1.1.9 แผนที่พื้นที่เสี่ยงภัยขององค์การบริหารส่วนตำบลบางขุนไทร



๑.๒ สถานการณ์และแนวโน้มการเกิดสาธารณภัย

๑.๒.๑ สถานการณ์สาธารณภัย

สถานการณ์สาธารณภัยที่เกิดขึ้นในพื้นที่ องค์การบริหารส่วนตำบลบางขุนไทร ส่วนใหญ่เกิดภัยจาก อุทกภัย โดยมีปัจจัยเสี่ยงมาจากพื้นที่ตำบลบางขุนไทร เป็นจุดรองรับน้ำสุดท้ายก่อนระบายลงสู่ทะเล จึงเป็นจุดเสี่ยงที่ทำให้เกิดน้ำท่วมขังเป็นระยะเวลาานาน ประกอบกับประตูลระบายน้ำ ระบายน้ำไม่ทัน โดยเฉพาะในพื้นที่หมู่ที่ ๙ บ้านป่าขาด ที่เกิดภัยขึ้นบ่อยครั้ง และจากสถานการณ์สาธารณภัยดังกล่าว มักจะได้รับผลกระทบต่อพื้นที่ทำการเกษตรของชาวบ้าน

๑.๒.๒ สถิติภัย

สถานการณ์สาธารณภัยขององค์การบริหารส่วนตำบลบางขุนไทร ที่สำคัญที่เกิดขึ้น และสร้างความสูญเสียต่อชีวิตและทรัพย์สินของประชาชนจากสถิติการเกิดภัย ดังนี้

(1) อัคคีภัย (Fire)

ตารางที่ 1-1 : สถิติการเกิดอัคคีภัยของ อบต.บางขุนไทร

พ.ศ.	จำนวนครั้งที่เกิดภัย (ครั้ง)	พื้นที่ประสบภัย (หมู่ที่/ชุมชน)	ผลกระทบความเสียหาย		มูลค่าความเสียหาย (ล้านบาท)
			จำนวนบ้านเรือนที่เสียหายทั้งหมด (หลัง)	จำนวนบ้านเรือนที่เสียหายบางส่วน (หลัง)	
2559	-	-	-	-	-
2560	-	-	-	-	-
2561	-	-	-	-	-
2562	-	-	-	-	-
2563	-	-	-	-	-
รวม	-	-	-	-	-

(ที่มา : งานป้องกันและบรรเทาสาธารณภัย อบต.บางขุนไทร ข้อมูล ณ วันที่ 1 เดือน เมษายน พ.ศ. 2565)

(2) ภัย (Storm)

ตารางที่ 1-2 : สถิติการเกิดภัยของ อบต.บางขุนไทร

พ.ศ.	จำนวนครั้งที่เกิดภัย (ครั้ง)	พื้นที่ประสบภัย (หมู่ที่/ชุมชน)	ผลกระทบความเสียหาย		มูลค่าความเสียหาย (ล้านบาท)
			จำนวนบ้านเรือนที่เสียหายทั้งหมด (หลัง)	จำนวนบ้านเรือนที่เสียหายบางส่วน (หลัง)	
2559	ลมพัดแรง	หมู่ ๗		๑	๒๐,๐๐๐
2560	๓	หมู่ที่ ๑ - ๑๐		๓๙	๕๓,๔๙๐
2561	๕	หมู่ที่ ๑ - ๑๑ ยกเว้น หมู่ ๗		๖๙	๑๑๔,๑๗๐
2562	๒	หมู่ที่ ๑ - ๑๑ ยกเว้น หมู่ ๗		๕๗	๙๖,๓๘๐
2563	๒	หมู่ที่ ๒ ๓ ๔ ๕		๖	๑๓,๒๕๐
รวม	มากกว่า ๑๐ ครั้ง				๓๑๗,๒๙๐

(ที่มา : งานป้องกันและบรรเทาสาธารณภัย อบต.บางขุนไทร ข้อมูล ณ วันที่ 1 เดือน เมษายน พ.ศ. 2565)

(3) อุทกภัย (Flood)

ตารางที่ 1-3 : สถิติการเกิดอุทกภัยของ อบต.บางขุนไทร

พ.ศ.	จำนวนครั้งที่เกิดภัย (ครั้ง)	พื้นที่ประสบภัย (หมู่ที่/ชุมชน)	ผลกระทบความเสียหาย			มูลค่าความเสียหาย (ล้านบาท)
			จำนวนครัวเรือนที่ประสบภัย	พื้นที่การเกษตรเสียหาย (ไร่)	จำนวนสัตว์ที่รับผลกระทบ (ตัว)	
2559	๑	หมู่ ๔ หมู่ ๕ หมู่ ๗ หมู่ ๙ หมู่ ๑๑	๑๓๓			
2560	๑	หมู่ที่ ๔ หมู่ที่ ๙				
2561						
2562						
2563						
รวม			๑๓๓			

(ที่มา : งานป้องกันและบรรเทาสาธารณภัย อบต.บางขุนไทร ข้อมูล ณ วันที่ 1 เดือน เมษายน พ.ศ. 2565)

(4) ภัยจากดินโคลนถล่ม (Landslide)

ตารางที่ 1-4 : สถิติการเกิดภัยจากดินโคลนถล่ม ของ อบต.บางขุนไทร

พ.ศ.	จำนวนครั้งที่เกิดภัย (ครั้ง)	พื้นที่ประสบภัย (หมู่ที่/ชุมชน)	ผลกระทบความเสียหาย			มูลค่าความเสียหาย (ล้านบาท)
			จำนวนบ้านเรือนที่ประสบภัย	เสียชีวิต (คน)	บาดเจ็บ (คน)	
2559	-	-	-	-	-	-
2560	-	-	-	-	-	-
2561	-	-	-	-	-	-
2562	-	-	-	-	-	-
2563	-	-	-	-	-	-
รวม	-	-	-	-	-	-

(ที่มา : งานป้องกันและบรรเทาสาธารณภัย อบต.บางขุนไทร ข้อมูล ณ วันที่ 1 เดือน เมษายน พ.ศ. 2565)

(5) แผ่นดินไหวและสึนามิ)Earthquake and Tsunami)

ตารางที่ 1-5 : สถิติการเกิดภัยจากแผ่นดินไหวและสึนามิ อบต.บางขุนไทร

พ.ศ.	จำนวนครั้งที่เกิดเหตุ (ครั้ง)	สถานที่เกิดเหตุ	ผลกระทบความเสียหาย		มูลค่าความเสียหาย (ล้านบาท)
			จำนวน ผู้เสียชีวิต (คน)	จำนวน ผู้บาดเจ็บ (คน)	
2559	-	-	-	-	-
2560	-	-	-	-	-
2561	-	-	-	-	-
2562	-	-	-	-	-
2563	-	-	-	-	-
รวม	-	-	-	-	-

(ที่มา : งานป้องกันและบรรเทาสาธารณภัย อบต.บางขุนไทร ข้อมูล ณ วันที่ 1 เดือน เมษายน พ.ศ. 2565)

(6) ภัยแล้ง (Drought)

ตารางที่ 1-6 : สถิติการเกิดภัยแล้ง อบต.บางขุนไทร

พ.ศ.	จำนวนครั้งที่เกิดเหตุ (ครั้ง)	สถานที่เกิดเหตุ	ผลกระทบความเสียหาย		มูลค่าความเสียหาย (ล้านบาท)
			จำนวน ผู้เสียชีวิต (คน)	จำนวน ผู้บาดเจ็บ (คน)	
2559	-	-	-	-	-
2560	-	-	-	-	-
2561	-	-	-	-	-
2562	-	-	-	-	-
2563	-	-	-	-	-
รวม					

(ที่มา : งานป้องกันและบรรเทาสาธารณภัย อบต.บางขุนไทร ข้อมูล ณ วันที่ 1 เดือน เมษายน พ.ศ. 2565)

(7) โครระบาด (Pandemic)

ตารางที่ 1-7 : สถิติการเกิดโรครระบาด อบต.บางขุนไทร

พ.ศ.	จำนวนครั้งที่เกิดเหตุ (ครั้ง)	สถานที่เกิดเหตุ	ผลกระทบความเสียหาย		มูลค่าความเสียหาย (ล้านบาท)
			จำนวน ผู้เสียชีวิต (คน)	จำนวน ผู้บาดเจ็บ (คน)	
2559	-	-	-	-	-
2560	-	-	-	-	-
2561	-	-	-	-	-
2562	-	-	-	-	-
2563	-	-	-	-	-
รวม	-	-	-	-	-

(ที่มา : งานป้องกันและบรรเทาสาธารณภัย อบต.บางขุนไทร ข้อมูล ณ วันที่ 1 เดือน เมษายน พ.ศ. 2565)

(8) ภัยจากไฟป่าและหมอกควัน (Forest Fire and Smoke)

ตารางที่ 1-8 : สถิติการเกิดไฟป่าและหมอกควัน อบต.บางขุนไทร

พ.ศ.	จำนวนครั้งที่เกิดเหตุ (ครั้ง)	สถานที่เกิดเหตุ	ผลกระทบความเสียหาย		มูลค่าความเสียหาย (ล้านบาท)
			จำนวน ผู้เสียชีวิต (คน)	จำนวน ผู้บาดเจ็บ (คน)	
2559	-	-	-	-	-
2560	-	-	-	-	-
2561	-	-	-	-	-
2562	-	-	-	-	-
2563	-	-	-	-	-
รวม	-	-	-	-	-

(ที่มา : งานป้องกันและบรรเทาสาธารณภัย อบต.บางขุนไทร ข้อมูล ณ วันที่ 1 เดือน เมษายน พ.ศ. 2565)

(9) ภัยจากสารเคมี (Chemical incidents)

ตารางที่ 1-9 : สถิติการเกิดภัยจากสารเคมี อบต.บางขุนไทร

พ.ศ.	จำนวนครั้งที่เกิดเหตุ (ครั้ง)	สถานที่เกิดเหตุ	ผลกระทบความเสียหาย		มูลค่าความเสียหาย (ล้านบาท)
			จำนวน ผู้เสียชีวิต (คน)	จำนวน ผู้บาดเจ็บ (คน)	
2559	-	-	-	-	-
2560	-	-	-	-	-
2561	-	-	-	-	-
2562	-	-	-	-	-
2563	-	-	-	-	-
รวม	-	-	-	-	-

(ที่มา : งานป้องกันและบรรเทาสาธารณภัย อบต.บางขุนไทร ข้อมูล ณ วันที่ 1 เดือน เมษายน พ.ศ. 2565)

(10) ภัยจากการคมนาคม (Transportation)

ตารางที่ 1-10 : สถิติการเกิดภัยจากสารเคมี อบต.บางขุนไทร

พ.ศ.	จำนวนครั้งที่เกิดเหตุ (ครั้ง)	สถานที่เกิดเหตุ	ผลกระทบความเสียหาย		มูลค่าความเสียหาย (ล้านบาท)
			จำนวน ผู้เสียชีวิต (คน)	จำนวน ผู้บาดเจ็บ (คน)	
2559	-	-	-	-	-
2560	-	-	-	-	-
2561	-	-	-	-	-
2562	-	-	-	-	-
2563	-	-	-	-	-
รวม	-	-	-	-	-

(ที่มา : งานป้องกันและบรรเทาสาธารณภัย อบต.บางขุนไทร ข้อมูล ณ วันที่ 1 เดือน เมษายน พ.ศ. 2565)

1.3 สถานการณ์/ความเสี่ยงจากสาธารณภัยที่เกิดขึ้นในพื้นที่ (ระบุชื่อ อปท.)

ตารางที่ 1.11 : ตารางแสดงปัจจัย/สาเหตุที่ทำให้เกิดความเสี่ยงจากสาธารณภัย

ประเภทของภัย	ระดับความเสี่ยงภัย			ปัจจัย/สาเหตุ ที่ทำให้เกิดความเสี่ยงจากสาธารณภัย
	เสี่ยงสูง	เสี่ยงปานกลาง	เสี่ยงต่ำ	
อุทกภัย	หมู่ที่ ๔ ๙	หมู่ที่ ๑ ๒ ๓ ๕ ๖	หมู่ที่ ๗ ๘ ๑๐ ๑๑	ความเปราะบาง เป็นพื้นที่ราบลุ่ม มีเส้นทางน้ำ ความล่อแหลม ประชาชนส่วนใหญ่ปลูกบ้านพักอาศัยติดริมแม่น้ำ ศักยภาพ มีงบประมาณช่วยเหลือ
ภัยแล้ง	หมู่ที่ -	หมู่ที่ -	หมู่ที่ -	ความล่อแหลม - ความเปราะบาง - ศักยภาพ -
วาตภัย	หมู่ที่ -	หมู่ที่ -	หมู่ที่ -	ความล่อแหลม - ความเปราะบาง - ศักยภาพ มีงบประมาณช่วยเหลือ
อัคคีภัย	หมู่ที่ -	หมู่ที่ -	หมู่ที่ ๑ - ๑๑	ความล่อแหลม ประชาชนมักก่อไฟไต้ยุง ความเปราะบาง ชุมชนแออัด ศักยภาพ ถนนน้ำ
สารเคมีและวัตถุอันตราย	หมู่ที่ -	หมู่ที่ -	หมู่ที่ -	ความล่อแหลม - ความเปราะบาง - ศักยภาพ -

จากการวิเคราะห์สถานการณ์สาธารณภัยและการประเมินความเสี่ยงจากสาธารณภัย ภายใต้อาณาเขตข้อมูลสถานการณ์สาธารณภัย สถิติการเกิดภัย ความถี่การเกิดภัย และปัจจัยที่ทำให้เกิดความเสี่ยงจากสาธารณภัย สามารถจัดลำดับความเสี่ยงจากมากไปหาน้อยตามลำดับได้ ดังนี้

ตารางที่ 1-13 : ลำดับความเสี่ยงภัยของ อบต.บางขุนไทร

ภัยที่เกิดจากธรรมชาติ	ภัยที่เกิดจากการกระทำของมนุษย์
1. วาตภัย	
2. อุทกภัย	
3. อัคคีภัย	-

๑.๔ ปฏิทินสาธารณภัยประจำปี

ในช่วงระยะเวลาที่ผ่านมา มีการเกิดสาธารณภัยขึ้นบ่อยครั้งและเกิดขึ้นเป็นประจำ ในช่วงระยะเวลาหนึ่ง จึงทำให้องค์การบริหารส่วนตำบลบางขุนไทร สามารถคาดการณ์การเกิดภัยได้มากขึ้น ได้แก่ อุทกภัย ภัยแล้ง วาตภัย อัคคีภัย นอกจากนี้ภัยจากการคมนาคม (อุบัติเหตุทางถนน) ก็ยังเป็น สาธารณภัยที่เกิดบ่อยครั้งมากขึ้น ซึ่งการคาดการณ์ทำได้ยากเพราะเป็นพฤติกรรมของมนุษย์ เว้นแต่ในบาง ช่วงระยะเวลาหากมีการใช้ถนนมาก เช่น เทศกาลต่างๆ ก็มีแนวโน้มจะเกิดมากขึ้น

ตารางที่ ๑-๗ : ปฏิทินสาธารณภัยขององค์การบริหารส่วนตำบลบางขุนไทร

เพื่อเป็นแนวทางในการเตรียมการป้องกันและบรรเทาสาธารณภัยไว้ล่วงหน้า องค์การบริหาร ส่วนตำบลบางขุนไทร จึงทำปฏิทินสาธารณภัยที่เกิดขึ้นในพื้นที่ ดังนี้

ภัย/เดือน	ระยะเวลาที่เกิดภัย											
	ม.ค.	ก.พ.	มี.ค.	เม.ย.	พ.ค.	มิ.ย.	ก.ค.	ส.ค.	ก.ย.	ต.ค.	พ.ย.	ธ.ค.
อุทกภัย									←	→		
ภัยแล้ง		←				→						
แผ่นดินไหว												
พายุฤดูร้อน	←-----→											
อัคคีภัย	←	→	←	→								←
ไฟป่า												
อุบัติเหตุทางถนน	←			←								←
ภัยหนาว												
ฯลฯ												

หมายเหตุ : เฝ้าระวังตลอดทั้งปี

บทที่ ๒

นโยบายและยุทธศาสตร์การจัดการความเสี่ยงจากสาธารณภัย

การป้องกันและบรรเทาสาธารณภัยของ อบต.บางขุนไทร มีเป้าหมายสูงสุดอย่าง-พินเร็วทั่ว-ปรับตัว-การรับรู้“) ”ยังยืนResilience(โดยนำกรอบนโยบาย ยุทธศาสตร์ และกรอบแนวคิดการจัดการความเสี่ยงจากสาธารณภัย ประกอบกับแนวโน้มสถานการณ์ภัยที่เพิ่มมากขึ้น พร้อมทั้งบทเรียนการจัดการสาธารณภัยที่ผ่านมา นำมา ทบทวน ปรับปรุง และจัดทำแผนฉบับนี้ให้เป็นไปตามข้อเท็จจริงเกี่ยวกับการป้องกันและบรรเทาสาธารณภัย เพื่อให้ทุก หน่วยงานใช้เป็น แนวทางในการจัดการความเสี่ยงจากสาธารณภัยขององค์กรปกครองส่วนท้องถิ่น โดยมี สาระสำคัญ ดังรายละเอียดต่อไปนี้

2.1 นโยบายการป้องกันและบรรเทาสาธารณภัยของ อบต.บางขุนไทร

อบต.บางขุนไทร กำหนดนโยบายการป้องกันและบรรเทาสาธารณภัยของ อบต.บางขุนไทร) ตามนโยบาย การป้องกันและบรรเทาสาธารณภัยแห่งชาติ ดังนี้

2.1.1 มุ่งเน้นการลดความเสี่ยงจากสาธารณภัยด้วยการสร้างความตระหนักรู้ให้ทุกภาคส่วน ของสังคมไทยเข้าใจความเสี่ยงจากสาธารณภัยให้ครอบคลุมทุกมิติ เพื่อนำไปสู่การประเมินความเสี่ยงและการใช้ ข้อมูลความเสี่ยงประกอบการวางแผน การลงทุน และการตัดสินใจอย่างรู้เท่าทันภัย

2.1.2 เสริมสร้างความเข้มแข็งการบูรณาการความร่วมมือกับทุกภาคส่วนให้ยกระดับมาตรฐานระบบ การจัดการสาธารณภัยในภาวะฉุกเฉินของประเทศให้มีประสิทธิภาพและประสิทธิผลในการจัดการทุกระดับ พร้อมทั้งการบรรเทาทุกข์และช่วยเหลือสงเคราะห์ผู้ประสบภัยได้อย่างรวดเร็ว ทัดถึง และทันต่อเหตุการณ์

2.1.3 สร้างระบบการฟื้นฟูอย่างยั่งยืนโดยจัดให้มีการซ่อมสร้างและฟื้นฟูให้กลับคืนสู่สภาวะปกติโดยเร็ว หรือดีกว่าเดิม และปลอดภัยกว่าเดิม เพื่อลดความเสี่ยงเดิมและป้องกันความเสี่ยงใหม่

2.1.4 สร้างการเป็นหุ้นส่วนในการจัดการความเสี่ยงจากสาธารณภัยร่วมกับหน่วยงานเครือข่าย าระเทศและทั้งภายในระหว่างประเทศ ให้ครอบคลุมทุกมิติ

2.1.5 เสริมสร้างการวิจัยและพัฒนานวัตกรรม เทคโนโลยี และภูมิปัญญา โดยการยกระดับศักยภาพ การจัดการความเสี่ยงจากสาธารณภัยของ อบต.บางขุนไทร

2.2 วัตถุประสงค์ของแผนปฏิบัติการในการป้องกันและบรรเทาสาธารณภัยการป้องกันและบรรเทาสาธาณภัยขององค์กรปกครองส่วนท้องถิ่น อบต.บางขุนไทร

๑. เพื่อใช้เป็นแนวทางในการเตรียมความพร้อม การแจ้งเตือนภัย และการดาเนินการช่วยเหลือ ให้แก่หน่วยงานในระดับท้องถิ่นในกรณีเกิดสาธารณภัยได้อย่างมีประสิทธิภาพ

๒.องโสน มีความปลอดภัยในชีวิตและเพื่อให้ประชาชน ใน องค์การบริหารส่วนต าบลหน . ทรัพย์สิน จากเหตุสาธารณภัย

2.3 วิสัยทัศน์

“องค์การบริหารส่วนตำบลบางขุนไทร มีความพร้อมในการป้องกันและบรรเทาสาธารณภัย เพื่อให้บางขุนไทรเป็นชุมชนน่าอยู่”

2.4 พันธกิจ

๒.๔.๑ ดำเนินการจัดทำนโยบายแนวทางและวางมาตรการในการป้องกันและบรรเทาสาธารณภัย
๒.๔.๒ ศึกษา วิเคราะห์ วิจัย และพัฒนาระบบป้องกัน เตือนภัย และบรรเทาสาธารณภัย
๒.๔.๓ พัฒนาระบบเทคโนโลยีสารสนเทศในการป้องกัน เตือนภัย และบรรเทาสาธารณภัย ๓.
๒.๔.๔ บรรเทาสาธารณภัยส่งเสริมการมีส่วนร่วมของประชาชนในการสร้างเครือข่ายป้องกันแล ๔.
๒.๔.๕ สร้างความ ๕.ตระหนักและเตรียมความพร้อมของประชาชนในการป้องกันและบรรเทาสาธารณภัย
๒.๔.๖ ฝึกอบรมและฝึกปฏิบัติในการป้องกันบรรเทาสาธารณภัยและการช่วยเหลือผู้ประสบภัยและ ๖.
ฟื้นฟูสภาพพื้นที่ตามระเบียบที่กฎหมายกำหนด

๒.๔.๗ และปฏิบัติการป้องกันและบรรเทาสาธารณ ส่งเสริม สนับสนุน ๗.ฌภัย ช่วยเหลือผู้ประสบภัยและ
ฟื้นฟู สภาพพื้นที่

2.5 เป้าหมาย

๒.๕.๑ เพื่อให้ชุมชนและประชาชนมีความพร้อมในการป้องกันและบรรเทาสาธารณภัย
๒.๕.๒ เพื่อพัฒนาขีดความสามารถในการให้บริการด้านการป้องกันและบรรเทาสาธารณภัยได้อย่าง ๒.
มีประสิทธิภาพสามารถลดความสูญเสียที่เกิดจากภัยพิบัติให้เหลือน้อยที่สุด
๒.๕.๓ เพื่อให้ประชาชนผู้ประสบภัยได้รับการช่วยเหลือ ฟื้นฟู และเยียวยา อย่างทันท่วงที ๓.
๒.๕.๔ เพื่อบูรณาการระบบการสั่งการที่มีเอกภาพในการป้องกันและบรรเทาสาธารณภัยระดับตำบล ๔.
๒.๕.๕ เพื่อสร้างระบบบริหารจัดการสาธารณภัยที่ดีและสอดคล้องกับวิถีจักรการเกิดภัยนำไปสู่
ความคุ้มค่า และยั่งยืน

2.6 ตัวชี้วัดความสำเร็จในการจัดการความเสี่ยงจากสาธารณภัยของประเทศ แบ่งออกเป็น ตัวชี้วัด ได้แก่ 2

ตัวชี้วัด	เป้าหมาย
การ 2.6.1ลดความ สูญเสียและความ เสียหาย	(1) อัตราการเสียชีวิตจากสาธารณภัยต่อประชากร 100,000 คน (2)จำนวนผู้ได้รับผลกระทบจากสาธารณภัยต่อประชากร 100,000 คน (3)ความสูญเสียทางเศรษฐกิจที่เกิดจากสาธารณภัยโดยตรงต่อผลิตภัณฑ์มวลรวม ของประเทศ (4) ความเสียหายจากสาธารณภัยที่มีต่อโครงสร้างพื้นฐานที่สำคัญ และการหยุดชะงัก ของบริการสาธารณะขั้นพื้นฐาน ในจำนวนนั้นรวมถึงสถานพยาบาลและสถานศึกษา ด้วยการพัฒนาโครงสร้างและบริการพื้นฐานให้มีความพร้อมรับมือและสามารถฟื้นกลับ ได้เร็วเมื่อเกิดสาธารณภัย

ตัวชี้วัด	เป้าหมาย
2.6.2_การเพิ่มศักยภาพในการจัดการความเสี่ยงจากสาธารณสุข	จำนวนแผนการป้องกันและบรรเทาสาธารณภัยที่มีการบรรจุองค์ประกอบ (1) ประเด็นการจัดการความเสี่ยงจากสาธารณสุข (2)ความร่วมมือระหว่างประเทศด้านการจัดการความเสี่ยงจากสาธารณสุขอย่างยั่งยืน มือ อุปกรณ์ ชีตความสามารถระบบเตือนภัย โดยการจัดหาเทคโนโลยี เครื่อง (3) และประชาชนสามารถเข้าถึงการแจ้งเตือนภัยและข้อมูลความเสี่ยงสาธารณสุข

2.7 ยุทธศาสตร์การจัดการความเสี่ยงจากสาธารณสุข

ยุทธศาสตร์ของแผนฉบับนี้ เป็นการตอบสนองต่อวัตถุประสงค์ วิสัยทัศน์ พันธกิจ และเป้าหมายของแผนให้มีประสิทธิภาพมากยิ่งขึ้น ตลอดจนยกระดับการจัดการความเสี่ยงจากสาธารณสุขไปสู่มาตรฐานตามหลักสากล เพื่อสร้างการรู้เท่าทันภัยและภูมิคุ้มกันให้กับทุกภาคส่วน ประกอบด้วย 5 ยุทธศาสตร์ ได้แก่

- ยุทธศาสตร์ที่ 1 การมุ่งเน้นการลดความเสี่ยงจากสาธารณสุข
- ยุทธศาสตร์ที่ 2 การจัดการในภาวะฉุกเฉินแบบบูรณาการ
- ยุทธศาสตร์ที่ 3 การเพิ่มประสิทธิภาพการฟื้นฟูอย่างยั่งยืน
- ยุทธศาสตร์ที่ 4 การส่งเสริมการเป็นหุ้นส่วนระหว่างประเทศในการจัดการความเสี่ยงจากสาธารณสุข
- ยุทธศาสตร์ที่ 5 การเพิ่มประสิทธิภาพระบบบริหารจัดการและประยุกต์ใช้นวัตกรรมด้านสาธารณสุข

ยุทธศาสตร์ที่ 1 การมุ่งเน้นการลดความเสี่ยงจากสาธารณสุข

(1) เป้าประสงค์

- (1.1) เพื่อจัดการความเสี่ยงที่อาจเกิดขึ้น โดยการลดความเปราะบาง และความล่อแหลม พร้อมทั้งการเพิ่มขีดความสามารถในการเตรียมพร้อมรับมือกับสาธารณสุขที่เกิดขึ้น
- (1.2) เพื่อให้ทุกภาคส่วนดำเนินการลดความเสี่ยงที่มีอยู่เดิมและป้องกันไม่ให้เกิดความเสี่ยงใหม่-

2) (กลยุทธ์

- 2) (1. พัฒนาและส่งเสริมให้มีความเข้าใจความเสี่ยงจากสาธารณสุขในทุกภาคส่วน
- 2) (2. พัฒนามาตรการลดความเสี่ยงจากสาธารณสุข
- 2) (3. ส่งเสริมให้ทุกภาคส่วนและทุกระดับเสริมสร้างความเป็นหุ้นส่วนในการลดความเสี่ยงจากสาธารณสุข

ยุทธศาสตร์ที่ 2 การจัดการในภาวะฉุกเฉินแบบบูรณาการ

1) เป้าประสงค์

- 1.1 (เพื่อยกระดับมาตรฐานระบบการจัดการสาธารณภัยในภาวะฉุกเฉินเป็นไปอย่างมีมาตรฐาน เอกภาพ และยืดหยุ่น โดยการบูรณาการความร่วมมือจากทุกภาคส่วนให้เกิดประสิทธิภาพและประสิทธิผล
- 1.2 (เพื่อให้ผู้ประสบภัยได้รับความช่วยเหลือบรรเทาทุกข์อย่างรวดเร็ว ทัวถึง และทันต่อเหตุการณ์
- 1.3 (เพื่อลดความสูญเสียชีวิตและทรัพย์สินของประชาชนที่ได้รับผลกระทบจากสาธารณภัยให้น้อยที่สุด

2) กลยุทธ์ (

- 2.1) พัฒนามาตรฐานการจัดการในภาวะฉุกเฉินอย่างมีเอกภาพ
- 2.2) พัฒนาระบบและเครื่องมือสนับสนุนการเผชิญเหตุ
- 2.3) เพิ่มประสิทธิภาพระบบและแนวปฏิบัติในการบรรเทาทุกข์

ยุทธศาสตร์ที่ 3 การเพิ่มประสิทธิภาพการฟื้นฟูอย่างยั่งยืน

1) เป้าประสงค์

- 1.1 (เพื่อฟื้นฟูให้ผู้ประสบภัยได้รับการสงเคราะห์ช่วยเหลืออย่างรวดเร็ว ทัวถึง ต่อเนื่อง เป็นธรรมสอดคล้องกับความจำเป็นในการให้ความช่วยเหลือ และสามารถกลับไปดำรงชีวิตได้ตามปกติ
- 1.2 (เพื่อฟื้นฟูพื้นที่ประสบภัยให้มีการซ่อมสร้างและฟื้นฟูสภาพให้กลับคืนสู่สภาวะปกติ โดยเร็วหรือให้ดีกว่า และปลอดภัยกว่าเดิม

2) กลยุทธ์

- 2.1) พัฒนาระบบการประเมินความต้องการหลังเกิดสาธารณภัย)Post - Disaster Need Assessment : PDNA)
- 2.2) พัฒนาแนวทางบริหารจัดการด้านการฟื้นฟู
- 2.3) เสริมสร้างแนวทางการฟื้นฟูให้ดีกว่าและปลอดภัยกว่าเดิม)Build Back Better and Safer)

ยุทธศาสตร์ที่ 4 การส่งเสริมการเป็นหุ้นส่วนระหว่างประเทศในการจัดการความเสี่ยงจากสาธารณภัย

1) เป้าประสงค์

- 1.1 (เพื่อให้ทุกภาคส่วนมีความตระหนัก และเข้าร่วมเป็นหุ้นส่วนในการจัดการความเสี่ยงจากสาธารณภัยอย่างยั่งยืน
- 1.2 (เพื่อยกระดับมาตรฐานการจัดการความเสี่ยงจากสาธารณภัยในระดับชาติและนานาชาติ
- 1.3) เพื่อยกระดับการประสานความช่วยเหลือด้านมนุษยธรรมอย่างมีเอกภาพ

2) กลยุทธ์

- 2.1) เสริมสร้างการเป็นหุ้นส่วนยุทธศาสตร์ด้านการจัดการความเสี่ยงจากสาธารณภัยระหว่าง

- 2.2) พัฒนาระบบการประสานความช่วยเหลือด้านมนุษยธรรมที่มีเอกภาพ
- 2.3) ยกระดับมาตรฐานการปฏิบัติงานด้านมนุษยธรรม
- 2.4) ส่งเสริมความเป็นประเทศที่มีบทบาทนำด้านการจัดการความเสี่ยงจากสาธารณภัย

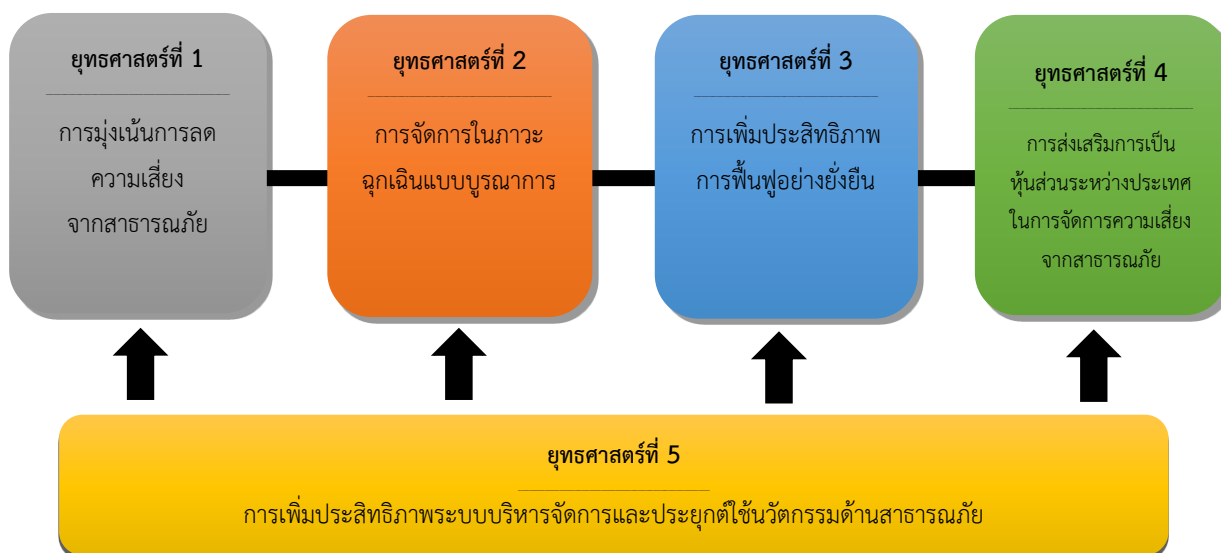
ยุทธศาสตร์ที่ 5 การเพิ่มประสิทธิภาพระบบบริหารจัดการและประยุกต์ใช้นวัตกรรมด้านสาธารณภัย

1) เป้าประสงค์

- 1.1) เพื่อเสริมสร้างระบบบริหารจัดการ การวิจัย นวัตกรรม เทคโนโลยี และภูมิปัญญา ให้การจัดการความเสี่ยงจากสาธารณภัยโดยระบบอัจฉริยะอย่างมีประสิทธิภาพ
- (1.2) เพื่อสร้างภูมิคุ้มกันด้วยการรู้เท่าทันภัยให้กับประชาชนทุกช่วงวัยอย่างเสมอภาค และการมีส่วนร่วมของผู้มีส่วนได้ส่วนเสีย(Stakeholder) จากทุกภาคส่วน

2) กลยุทธ์

- 2.1) พัฒนาระบบสารสนเทศด้านสาธารณภัย
- 2.2) พัฒนาการจัดการองค์ความรู้ด้านการจัดการความเสี่ยงจากสาธารณภัย
- 2.3) พัฒนาการสื่อสารความเสี่ยงจากสาธารณภัยที่มีประสิทธิภาพ
- 2.4) ส่งเสริมการลงทุนด้านการจัดการความเสี่ยงจากสาธารณภัยแบบมีส่วนร่วมจากภาครัฐ ภาคเอกชน และภาคประชาสังคม
- 2.5) เสริมสร้างการมีส่วนร่วมของทุกภาคส่วน ในการจัดการความเสี่ยงจากสาธารณภัย



แผนภาพที่ 2-1 ความเชื่อมโยงของยุทธศาสตร์

แผนปฏิบัติการในการป้องกันและบรรเทาสาธารณภัย (ระบุชื่อ อปท.) พ.ศ.2564-2570 ฉบับนี้มุ่งตอบสนองต่อยุทธศาสตร์การจัดการความเสี่ยงจากสาธารณภัยเพื่อสร้างความเชื่อมั่นและความปลอดภัยในชีวิตและทรัพย์สินของประชาชนและของรัฐ โดยชุมชนมีบทบาทสำคัญเป็นอย่างมากในการเตรียมความพร้อมและลดความเสี่ยงจากสาธารณภัย หากได้รับการพัฒนาศักยภาพรวมทั้งมีภูมิปัญญาท้องถิ่นก็จะสามารถทำให้ชุมชนของตนมีความปลอดภัยจากสาธารณภัย โดยการมีส่วนร่วมของคนหลากหลายกลุ่มในชุมชน

2.8 แหล่งที่มาและวิธีการงบประมาณในการป้องกันและบรรเทาสาธารณภัยของ อบต.บางขุนไทร

2.8 1.งบประมาณรายจ่ายประจำปีขององค์กรปกครองส่วนท้องถิ่นแห่งพื้นที่

งบประมาณ	สาระสำคัญ
องค์กรปกครองส่วนท้องถิ่นแห่งพื้นที่	<p>(1) ให้องค์กรปกครองส่วนท้องถิ่นตั้งงบประมาณรายจ่ายประจำปีในการป้องกันและบรรเทาสาธารณภัยในเขตพื้นที่ของตน เพื่อใช้ดำเนินการตั้งแต่ระยะก่อนเกิด ขณะเกิดและหลังเกิดสาธารณภัย โดยเฉพาะงบประมาณเพื่อให้ความช่วยเหลือและบรรเทาความเดือดร้อนที่เกิดขึ้นเฉพาะหน้าและระยะยาว เช่น การอพยพ การจัดการศูนย์พักพิงชั่วคราว การสงเคราะห์ช่วยเหลือผู้ประสบภัย การสาธารณสุข การสื่อสาร การรักษาความสงบเรียบร้อย และการสาธารณสุขโรค เป็นต้น</p> <p>(2) ให้องค์กรปกครองส่วนท้องถิ่นสนับสนุนงบประมาณเพื่อการป้องกันและบรรเทาสาธารณภัยในพื้นที่ของตนให้เป็นไปตามแผนการป้องกันและบรรเทาสาธารณภัยจังหวัด ซึ่งกำหนดให้มีแผนและขั้นตอนขององค์กรปกครองส่วนท้องถิ่นในการจัดหาวัสดุอุปกรณ์เครื่องมือเครื่องใช้ และยานพาหนะ พร้อมทั้งจัดให้มีเครื่องหมายสัญญาณหรือสิ่งอื่นใดในการแจ้งให้ประชาชนได้ทราบถึงการเกิดหรือคาดว่าจะเกิดสาธารณภัย</p> <p>(3) ให้มีการตั้งงบประมาณในการป้องกันและบรรเทาสาธารณภัยในเขตท้องถิ่นของตนตามกรอบแนวทางตามกฎหมายที่เกี่ยวข้อง ได้แก่</p> <ul style="list-style-type: none">1) พระราชบัญญัติสภาตำบลและองค์การบริหารส่วนตำบล พ .ศ.2537 และที่แก้ไขเพิ่มเติม มาตรา 67 ภายใต้บังคับแห่งกฎหมาย องค์การบริหารส่วนตำบลมีหน้าที่ต้องทำในเขตองค์การบริหารส่วนตำบล)4ป้องกันและบรรเทาสาธารณภัย (2) พระราชบัญญัติเทศบาล พ .ศ.2496 และที่แก้ไขเพิ่มเติม มาตรา 50 ภายใต้บังคับแห่งกฎหมาย เทศบาลตำบลมีหน้าที่ต้องทำในเขตเทศบาล <p>)รักษาความสงบเรียบร้อยของประชาชน (</p> <ul style="list-style-type: none">มาตรา 53 ภายใต้บังคับแห่งกฎหมาย เทศบาลเมืองมีหน้าที่ต้องทำในเขตเทศบาล <p>)1 กิจการตามที่ระบุไว้ในมาตรา (50</p> <ul style="list-style-type: none">มาตรา 56 ภายใต้บังคับแห่งกฎหมาย เทศบาลนครมีหน้าที่ต้องทำในเขตเทศบาล <p>)1 กิจการตามที่ระบุไว้ในมาตรา (53</p> <ul style="list-style-type: none">3) พระราชบัญญัติระเบียบบริหารราชการเมืองพัทยา พ .ศ.25424) พระราชบัญญัติกำหนดแผนและขั้นตอนการกระจายอำนาจให้แก่องค์กรปกครองส่วนท้องถิ่น พ.ศ.2542 <ul style="list-style-type: none">มาตรา 16 ให้เทศบาล เมืองพัทยา และองค์การบริหารส่วนตำบลมีอำนาจและหน้าที่ในการจัดระบบการบริการสาธารณะ เพื่อประโยชน์ของประชาชนในท้องถิ่นของตนเอง (29) การป้องกันและบรรเทาสาธารณภัยมาตรา 17 ภายใต้บังคับมาตรา 16 ให้องค์การบริหารส่วนจังหวัดมีอำนาจหน้าที่ในการจัดระบบการบริการสาธารณะเพื่อประโยชน์ของประชาชนในท้องถิ่นของตน (22) การป้องกันและบรรเทาสาธารณภัย <p>- ประกาศคณะกรรมการกระจายอำนาจให้แก่องค์กรปกครองส่วนท้องถิ่น เรื่อง กำหนดอำนาจและหน้าที่ในการจัดระบบการบริการสาธารณะขององค์การบริหารส่วนจังหวัด</p>

งบประมาณ	สาระสำคัญ
	<p>- ประกาศคณะกรรมการการกระจายอำนาจให้แก่องค์กรปกครองส่วนท้องถิ่น เรื่อง หลักเกณฑ์การสนับสนุนขององค์การบริหารส่วนจังหวัด เทศบาล และองค์การบริหารส่วนตำบล ในการให้บริการสาธารณะ</p> <p>(5) ระเบียบกระทรวงมหาดไทย ว่าด้วยการรับเงิน การเบิกจ่ายเงิน การฝากเงิน การเก็บรักษาเงินและการตรวจเงินขององค์กรปกครองส่วนท้องถิ่น พ2547 .ศ.</p> <p>- ข้อ องค์กรปกครองส่วนท้องถิ่นอาจจ่ายขาดจากเงินสะสมได้ไม่เกินร้อยละ 89 สี่สิบของงบประมาณรายจ่ายเพื่อการลงทุนของปีนั้น โดยได้รับอนุมัติจากสภาท้องถิ่น ภายใต้เงื่อนไข...</p> <p>91 ข้อ - ภายใต้บังคับข้อ ยเกิดขึ้น ให้ผู้บริหารในกรณีฉุกเฉินที่มีสาธารณภัย 89ท้องถิ่น อนุมัติให้จ่ายขาดเงินสะสมได้ตามความจำเป็นในขณะนั้น โดยให้คำนึงถึงฐานะการเงิน การคลัง ขององค์กรปกครองส่วนท้องถิ่นนั้น</p> <p>(6) ระเบียบกระทรวงมหาดไทย ว่าด้วยเงินอุดหนุนขององค์กรปกครองส่วนท้องถิ่น พ 2559 .ศ. องค์กรปกครองส่วนท้องถิ่นอาจตั้งงบประมาณให้เงินอุดหนุนหน่วยงานที่ 4 ข้อ - ...ขอรับเงินอุดหนุนได้</p> <p>(7) ระเบียบกระทรวงมหาดไทย ว่าด้วยค่าใช้จ่ายเพื่อช่วยเหลือประชาชนตามอำนาจหน้าที่ขององค์กรปกครองส่วนท้องถิ่น พ 2560 .ศ.แก้ไขเพิ่มเติมถึง (2 ฉบับที่) พ2561 .ศ.</p> <p>- ข้อ 6กรณีเกิดสาธารณภัยในพื้นที่ขององค์กรปกครองส่วนท้องถิ่น ไม่ว่าจะ มีการประกาศเขตให้ความช่วยเหลือผู้ประสบภัยพิบัติกรณีฉุกเฉินหรือไม่ก็ตาม องค์กร ปกครองส่วนท้องถิ่นสามารถดำเนินการช่วยเหลือประชาชนในเบื้องต้น โดยฉับพลันทันที เพื่อ การดำรงชีพ หรือบรรเทาความเดือดร้อนเฉพาะหน้า หรือระงับสาธารณภัย หรือเพื่อคุ้มครองชีวิต และทรัพย์สิน หรือป้องกันอันตรายที่จะเกิดแก่ประชาชนได้ตามความจำเป็น ภายใต้ขอบ อำนาจหน้าที่ตามกฎหมาย โดยไม่ต้องเสนอคณะกรรมการพิจารณา</p> <p>ในกรณีการช่วยเหลือประชาชน เพื่อเยียวยาและฟื้นฟูหลังเกิดสาธารณภัย หรือการส่งเสริมและพัฒนาคุณภาพชีวิต หรือการป้องกันและระงับโรคติดต่อ หรือการ ช่วยเหลือเกษตรกรผู้มีรายได้น้อยให้เสนอคณะกรรมการให้ความเห็นชอบก่อน</p> <p>- ข้อ 7กรณีมีความจำเป็นต้องให้ความช่วยเหลือประชาชนเพื่อเยียวยาหรือ ฟื้นฟูหลังเกิดสาธารณภัย ให้องค์กรปกครองส่วนท้องถิ่นดำเนินการ ดังนี้</p> <p>กรณีมีการประกาศเขตการให้ความช่วยเหลือผู้ประสบภัยพิบัติ (1) กรณีฉุกเฉินในพื้นที่เกิดภัย ให้รายงานอำเภอ หรือจังหวัด หรือหน่วยงานที่เกี่ยวข้อง เพื่อพิจารณานำเงินอุดหนุนราชการเพื่อการช่วยเหลือผู้ประสบภัยพิบัติ ให้ความช่วยเหลือ ผู้ประสบภัย</p> <p>กรณีมิได้ประกาศเขตให้ความช่วยเหลือผู้ประสบภัยพิบัติกรณี (2) ฉุกเฉินในพื้นที่เกิดภัย ในการช่วยเหลือประชาชน ให้องค์กรปกครองส่วนท้องถิ่นเสนอ คณะกรรมการพิจารณาให้ความช่วยเหลือ</p> <p>- ข้อ 11 การให้ความช่วยเหลือประชาชนผู้ประสบสาธารณภัย หรือภัยพิบัติ ฉุกเฉิน มีลักษณะเป็นการช่วยเหลือที่จำเป็นที่ต้องแก้ไขโดยฉับพลันในการดำรงชีพและความเป็นอยู่ ของประชาชน หรือเป็นการซ่อมแซมให้คืนสู่สภาพเดิม อันเป็นการบรรเทาความเดือดร้อน</p>

งบประมาณ	สาระสำคัญ
	<p>เฉพาะหน้า องค์กรปกครองส่วนท้องถิ่นสามารถให้ความช่วยเหลือได้ทันที ภายใต้ขอบอำนาจหน้าที่ตามกฎหมาย</p> <p>กรณีสิ่งสาธารณประโยชน์ที่อยู่ในความรับผิดชอบขององค์กรปกครองส่วนท้องถิ่นได้รับความเสียหาย หากองค์กรปกครองส่วนท้องถิ่นเห็นว่า การซ่อมแซมให้คืนสู่สภาพเดิมจะไม่คุ้มค่าและการก่อสร้างใหม่จะเกิดประโยชน์ต่อทางราชการมากกว่าให้เสนอคณะกรรมการเป็นผู้พิจารณาให้ความเห็นชอบก่อนการใช้จ่ายงบประมาณ โดยให้คำนึงถึงสถานะทางการเงินการคลัง</p> <p>- ข้อ (1) 16การช่วยเหลือผู้ประสบสาธารณภัย หรือภัยพิบัติฉุกเฉินให้องค์กรปกครองส่วนท้องถิ่นพิจารณาใช้จ่ายงบประมาณช่วยเหลือประชาชนตามหลักเกณฑ์ของกระทรวงการคลัง โดยอนุโลม</p> <p>18 ข้อ - กรณีเกิดสาธารณภัยฉุกเฉิน จำเป็นเร่งด่วน ให้องค์กรปกครองส่วนท้องถิ่นเบิกจ่ายจากงบกลาง ประเภทเงินสำรองจ่าย ในข้อบัญญัติหรือเทศบัญญัติงบประมาณรายจ่ายประจำปี โดยโครงการ ไม่จำเป็นต้องอยู่ในแผนพัฒนาท้องถิ่น</p> <p>(8 ระเบียบกระทรวงมหาดไทย ว่าด้วยการเบิกค่าใช้จ่ายให้แก่อาสาสมัครป้องกันภัยฝ่ายพลเรือนขององค์กรปกครองส่วนท้องถิ่น พ2560 .ศ.</p> <p>ในกรณีที่องค์กรปกครองส่วนท้องถิ่นมีความจำเป็นต้องเบิกจ่าย 5 ข้อ - ค่าใช้จ่ายให้แก่อาสาสมัคร เพื่อเป็นค่าป่วยการชดเชยการทำงานหรือเวลาที่เสียไป เพื่อสนับสนุนการปฏิบัติหน้าที่ในการป้องกันและบรรเทาสาธารณภัยตามกฎหมายว่าด้วยการป้องกันและบรรเทาสาธารณภัย ให้องค์กรปกครองส่วนท้องถิ่นมีสิทธิเบิกจ่ายได้</p> <p>(9 ระเบียบคณะกรรมการป้องกันและบรรเทาสาธารณภัยแห่งชาติ ว่าด้วยค่าใช้จ่ายของอาสาสมัครในการป้องกันและบรรเทาสาธารณภัย พ2560 .ศ.</p> <p>นวยการ ผู้บัญชาการ อาสาสมัครที่ได้รับคำสั่งจากผู้อำ 4 ข้อ - นายกรัฐมนตรี หรือรองนายกรัฐมนตรีซึ่งนายกรัฐมนตรีมอบหมาย แล้วแต่กรณี เพื่อการป้องกันและบรรเทาสาธารณภัยในเขตพื้นที่หรือนอกเขตพื้นที่ได้รับค่าใช้จ่ายในอัตราต่อคนต่อวัน ายค่าใช้จ่ายให้แก่องค์กรปกครองส่วนท้องถิ่นแห่งพื้นที่สามารถจ่าย 5 ข้อ - ทั้งนี้ ให้คำนึงถึงฐานะทางการเงินการคลังขององค์กร 4 อาสาสมัครในสังกัดของตนตามข้อปกครองส่วนท้องถิ่นด้วย...</p> <p>กรณีมีการสั่งใช้อาสาสมัครซึ่งมิได้สังกัดองค์กรปกครองส่วนท้องถิ่น 6 ข้อ - งบประมาณของส่วนราชการแห่งพื้นที่ ให้ต้นสังกัดเบิกจ่ายจากเงิน</p>

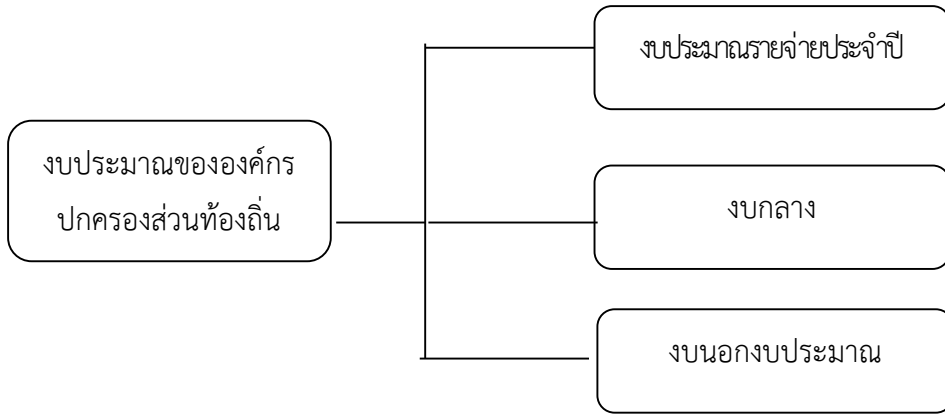
2.8 2.งบกลาง

งบประมาณ	สาระสำคัญ
<p>.1เงินอุดหนุนราชการ ตามระเบียบกระทรวงการคลัง ว่าด้วยเงินอุดหนุนราชการ เพื่อช่วยเหลือผู้ประสบภัยพิบัติ กรณีฉุกเฉิน</p>	<p>เมื่อคาดหมายว่าจะเกิดภัยพิบัติขึ้นในเวลาอันใกล้ หรือเกิดภัยพิบัติขึ้นในพื้นที่ใด ให้จังหวัด/ กรุงเทพมหานคร หรือส่วนราชการที่มีเงินอุดหนุนราชการใช้เงินอุดหนุนราชการในระหว่าง ที่ยังไม่ได้รับการจัดสรรเงินงบประมาณรายจ่าย มีวัตถุประสงค์เพื่อดำเนินการช่วยเหลือโดย เร่งด่วนตามความจำเป็นและเหมาะสม โดยมุ่งหมายที่จะบรรเทาความเดือดร้อนเฉพาะหน้าของ ผู้ประสบภัยพิบัติ แต่มิได้มุ่งหมายที่จะชดใช้ความเสียหายให้แก่ผู้ใด การใช้จ่ายเงินต้องเป็น ค่าใช้จ่ายที่จำเป็นในการดำรงชีพและความเป็นอยู่ของประชาชนหรือเป็นการซ่อมแซมให้คืนสู่ สภาพเดิม อันเป็นการบรรเทาความเดือดร้อนเฉพาะหน้า โดยไม่สามารถใช้จ่ายเงินอุดหนุนราชการ เพื่อสร้างสิ่งก่อสร้างใหม่ได้ ซึ่งการเบิกจ่ายเงินให้ถือปฏิบัติตามหลักเกณฑ์ วิธีการ และอัตราการ ช่วยเหลือที่กระทรวงการคลังกำหนด โดยมีแนวทางการใช้จ่ายเงินอุดหนุนราชการตามระเบียบ กระทรวงการคลัง ว่าด้วยเงินอุดหนุนราชการ เพื่อช่วยเหลือผู้ประสบภัยพิบัติกรณีฉุกเฉิน ดังนี้</p> <p>(1) วงเงินในเชิงป้องกันหรือยับยั้ง เมื่อคาดหมายว่าจะเกิดภัยพิบัติกรณีฉุกเฉิน ขึ้นในเวลาอันใกล้ และจำเป็นต้องรีบดำเนินการโดยฉับพลัน ให้จังหวัด/กรุงเทพมหานคร ใช้เงินในเชิงป้องกันหรือยับยั้งภัยพิบัติกรณีฉุกเฉินนั้นได้ โดยไม่ต้องประกาศเขตการให้ความ ช่วยเหลือผู้ประสบภัยพิบัติกรณีฉุกเฉิน ภายในวงเงินไม่เกิน บาท 10,000,000</p> <p>(1.1) ในกรณีกรุงเทพมหานคร ให้เป็นอำนาจหน้าที่ของกรมป้องกันและบรรเทา สาธารณภัย โดยอธิบดีกรมป้องกันและบรรเทาสาธารณภัยเป็นผู้มีอำนาจอนุมัติจ่ายเงิน</p> <p>(1.2) ในกรณีจังหวัดอื่น ให้เป็นอำนาจของสำนักงานป้องกันและบรรเทา สาธารณภัยจังหวัด โดยผู้ว่าราชการจังหวัดเป็นผู้มีอำนาจอนุมัติจ่ายเงิน</p> <p>โดยการใช้จ่ายเงินให้เป็นไปตามหลักเกณฑ์ วิธีการ และเงื่อนไขที่กรมป้องกันและ บรรเทาสาธารณภัยกำหนด โดยความเห็นชอบของกระทรวงการคลัง</p> <p>(2) วงเงินในการช่วยเหลือผู้ประสบภัยพิบัติ เมื่อภัยพิบัติฉุกเฉินเกิดขึ้นในท้องที่ ให้ผู้มีอำนาจดำเนินการประกาศให้ท้องที่นั้นเป็นเขตการให้ความช่วยเหลือผู้ประสบภัยพิบัติ กรณีฉุกเฉิน ตามหลักเกณฑ์ ดังต่อไปนี้</p> <p>(2.1) กรณีเกิดในกรุงเทพมหานคร ให้เป็นอำนาจของอธิบดีกรมป้องกัน และบรรเทาสาธารณภัย</p> <p>(2.2) กรณีเกิดในจังหวัดอื่น ให้เป็นอำนาจของผู้ว่าราชการจังหวัดร่วมกับ คณะกรรมการให้ความช่วยเหลือผู้ประสบภัยพิบัติจังหวัด (จ.ภ.ช.ก)</p> <p>เมื่อได้มีการประกาศให้ท้องที่นั้นเป็นเขตการให้ความช่วยเหลือผู้ประสบภัยพิบัติ จนราชการหรือหน่วยงานที่เกี่ยวข้องกรณีฉุกเฉินแล้วให้ส่งดำเนินการช่วยเหลือผู้ประสบภัย ตามหลักเกณฑ์และวิธีการที่กำหนดตามระเบียบกระทรวงการคลัง ว่าด้วยเงินอุดหนุนราชการ เพื่อช่วยเหลือผู้ประสบภัยพิบัติกรณีฉุกเฉิน</p>

งบประมาณ	สาระสำคัญ
.2เงินสำรองจ่าย เพื่อกรณีฉุกเฉิน หรือจำเป็นเร่งด่วนที่ต้องดำเนินการ โครงการตามนโยบายรัฐบาล	<p>กรณีส่วนราชการหรือรัฐวิสาหกิจใดมีความจำเป็นต้องใช้จ่ายงบประมาณ นอกเหนือจากที่ได้รับ การจัดสรรหรือได้รับการจัดสรรงบประมาณแล้วไม่เพียงพอและมีความจำเป็นเร่งด่วนที่จะต้อง รับผิดชอบการ เพื่อมิให้เกิดความเสียหายแก่ทางราชการ ให้ส่วนราชการขอรับจัดสรร งบประมาณรายจ่ายงบกลาง รายการเงินสำรองจ่ายเพื่อกรณีฉุกเฉินหรือจำเป็น ให้กระทำ ได้ในกรณีที่เป็นการจ่าย ดังนี้</p> <p>เป็นรายจ่ายเพื่อการป้องกันหรือแก้ไขสถานการณ์อันมีผลกระทบต่อความสงบ (1) เรียบร้อยของประชาชน หรือความมั่นคงของรัฐ</p> <p>ต้องจ่ายเพื่อการเยียวยาหรือเป็นรายจ่ายที่จำเป็น (2) อบรมความเสียหายจากภัยพิบัติ สาธารณะร้ายแรง</p> <p>เป็นรายจ่ายที่ได้รับจัดสรรงบประมาณไว้แล้วแต่มีจำนวนไม่เพียงพอ (3) และมีความจำเป็นเร่งด่วนของรัฐต้องใช้จ่ายหรือก่อนนี้ผูกพันงบประมาณโดยเร็ว</p> <p>แต่มีภารกิจจำเป็นเร่งด่วนที่ เป็นรายจ่ายที่ไม่ได้รับจัดสรรงบประมาณ (4) จะต้อง ดำเนินการและต้องใช้จ่ายหรือก่อนนี้ผูกพันงบประมาณโดยเร็ว</p> <p>ทั้งนี้ ให้ดำเนินการตามระเบียบว่าด้วยการบริหารงบประมาณรายจ่ายงบกลาง รายการเงินสำรองจ่าย เพื่อกรณีฉุกเฉินหรือจำเป็น พ2562.ศ.</p>

2.8.3เงินนอกงบประมาณ เป็นบรรดาเงินทั้งปวงที่หน่วยงานของรัฐจัดเก็บหรือได้รับไว้เป็น ธรรมเนียมหรือตามกฎหมาย ระเบียบ ข้อบังคับ หรือจากนิติกรรมหรือนิติเหตุ หรือกรณีอื่นใด ที่ต้องนำส่งคลัง แต่มี กฎหมายอนุญาตให้สามารถเก็บไว้ใช้จ่ายได้ โดยไม่ต้องนำส่งคลัง

งบประมาณ	สาระสำคัญ
งบประมาณสนับสนุน จากองค์กร หน่วยงานต่าง/ๆ ภาคเอกชน ทั้งในประเทศ และระหว่างประเทศ	<p>เพื่อสนับสนุนการดำเนินงานที่เกี่ยวข้องกับการป้องกันและบรรเทาสาธารณภัย โดยกรมป้องกัน และบรรเทาสาธารณภัย เป็นหน่วยงานกลางในการประสานและผลักดันการดำเนินงาน ให้เป็นไปตามหลักการ ข้อกำหนดและเงื่อนไขขององค์กรผู้ให้การสนับสนุน และไม่ขัดแย้ง กับแนวทางการดำเนินงานในแผนการป้องกันและบรรเทาสาธารณภัยแห่งชาติ พ .ศ..... โดยแบ่งเป็นเงินบริจาค กองทุน และอื่นๆ ดังนี้</p> <p>เงินบริจาค (1) คือ เงินหรือทรัพย์สินที่มีผู้บริจาค รวมทั้งดอกผลที่เกิดจากเงินหรือทรัพย์สิน ดังกล่าว โดยการใช้เงินบริจาคให้เป็นไปตามระเบียบกระทรวงการคลังว่าด้วยการรับเงิน หรือทรัพย์สินที่มีผู้บริจาคให้ทางราชการ พ 2526 .ศ.และระเบียบสำนักนายกรัฐมนตรีว่าด้วย การรับบริจาคและการให้ความช่วยเหลือผู้ประสบสาธารณภัย พ2542 .ศ. รวมถึงระเบียบ กฎหมายที่เกี่ยวข้อง</p> <p>(2)กองทุน คือ เงินหรือทรัพย์สินที่มีผู้บริจาคให้กองทุน รวมทั้งดอกผลที่เกิดจากเงินหรือ ทรัพย์สินดังกล่าว ซึ่งการใช้กองทุนในการช่วยเหลือผู้ประสบภัยให้เป็นไปตามระเบียบ กฎหมายที่เกี่ยวข้อง เช่น ระเบียบสำนักนายกรัฐมนตรีว่าด้วยการรับบริจาคและการให้ความช่วยเหลือ ผู้ประสบสาธารณภัย พ 2542 .ศ. เป็นต้น</p> <p>อื่น ๆ (3) คือ เงินสนับสนุนในการช่วยเหลือผู้ประสบภัยที่นอกเหนือจากเงินบริจาคและกองทุน</p>



แผนภาพที่ 2-1 : แหล่งงบประมาณในการจัดการความเสี่ยงจากสาธารณภัยของ อบต.บางขุนไทร

บทที่ 3

หลักการจัดการความเสี่ยงจากสาธารณภัย

3.1 วงจรการจัดการความเสี่ยงจากสาธารณภัย

วงจรการจัดการความเสี่ยงจากสาธารณภัย เป็นแนวทางการจัดการสาธารณภัยที่อธิบายให้เห็นถึงลักษณะวงจร เพื่อรับมือกับภัยซึ่งมีลักษณะการเกิดที่ยากแก่การคาดการณ์ผลที่เกิดขึ้น ซึ่งอาจมีรูปแบบการเกิดไม่ซ้ำเดิม และไม่จำเป็นต้องเป็นลำดับก่อนหลังเสมอไป (Non Linear) จึงต้องมีการดำเนินการในลักษณะเป็นวงรอบ (Closed Loop) อย่างต่อเนื่อง ไม่สามารถแยกส่วนเฉพาะในแต่ละกระบวนการ ดังนั้น การจัดการความเสี่ยงจากสาธารณภัยจึงเป็นการจัดการสาธารณภัยแบบองค์รวม (Holistic Approach) เพื่อความปลอดภัยอย่างยั่งยืน ตั้งแต่การป้องกันและลดผลกระทบ การเตรียมความพร้อม การเผชิญเหตุ และบรรเทาทุกข์ ตลอดจนการฟื้นฟู ซึ่งการดำเนินการในแต่ละห้วงเวลาการเกิดสาธารณภัยอาจมีความคาบเกี่ยวกัน (Over lap) รวมทั้งระยะเวลาในการดำเนินการขึ้นอยู่กับความรุนแรงของภัยเป็นสำคัญ ดังแผนภาพที่ 3-1



ปรับจากที่มา : TorqAid. (2016). TorqAid disaster risk management framework: seven key diagrams.

<https://www.preventionweb.net>. (2019, November :25)

แผนภาพที่ 3-1 วงจรการจัดการความเสี่ยงจากสาธารณภัย (Disaster Risk Management : DRM)

เพื่อความปลอดภัยอย่างยั่งยืน (Resilience)

3.2 กลไกการจัดการความเสี่ยงจากสาธารณภัย

ในการดำเนินการป้องกันและบรรเทาสาธารณภัย และการจัดการความเสี่ยงจากสาธารณภัยใน (ระบุชื่อ อปท.) จะมีองค์กรที่เกี่ยวข้องในการอำนวยความสะดวก ควบคุม สั่งการ และประสานการปฏิบัติตั้งแต่ระดับประเทศ ซึ่งกองอำนาจการป้องกันและบรรเทาสาธารณภัย (ระบุชื่อ อปท.) ต้องมีการเชื่อมโยงและรับนโยบายแผนงาน แนวทางมาดำเนินการ รวมทั้งการประสานกับหน่วยงานบริหารจัดการสาธารณภัยในระดับอำเภอ และระดับ จังหวัดด้วย

3.2.1 ระดับนโยบาย

(1) คณะกรรมการป้องกันและบรรเทาสาธารณภัยแห่งชาติ (กปภ.ช.)

มีหน้าที่กำหนดนโยบายการป้องกันและบรรเทาสาธารณภัยแห่งชาติ บูรณาการพัฒนาระบบ การป้องกันและบรรเทาสาธารณภัย ระหว่างหน่วยงานของรัฐและหน่วยงานภาคเอกชนให้มีประสิทธิภาพ โดยมืองค์ประกอบ และอำนาจหน้าที่ตามที่ระบุในมาตรา 6 และมาตรา 7 แห่งพระราชบัญญัติป้องกัน และบรรเทาสาธารณภัย พ.ศ. 2550

(2) คณะกรรมการป้องกันอุบัติภัยแห่งชาติ (กปอ.)

มีหน้าที่เสนอแนะนโยบายเกี่ยวกับการป้องกันอุบัติภัยของประเทศและเสนอแนะแนวทางปฏิบัติ และประสานงานระหว่างหน่วยงานของรัฐ โดยมืองค์ประกอบ และอำนาจหน้าที่ตามระเบียบสำนัก นายกรัฐมนตรีว่าด้วยการป้องกันอุบัติภัยแห่งชาติ พ.ศ. 2564

(3) คณะกรรมการบริหารระบบการเตือนภัยพิบัติแห่งชาติ (กภช.)

มีหน้าที่เสนอ และจัดทำมาตรการ แนวทาง นโยบาย แผนการบริหารระบบการเตือนภัยพิบัติ แห่งชาติ แผนงาน และโครงการในการบริหารระบบการเตือนภัยพิบัติแห่งชาติ เพื่อเป็นกรอบในการดำเนินงาน ของหน่วยราชการที่เกี่ยวข้อง โดยมืองค์ประกอบ และอำนาจหน้าที่ตามระเบียบสำนักนายกรัฐมนตรี ว่าด้วยการบริหารระบบการเตือนภัยพิบัติแห่งชาติ พ.ศ. 2552 และที่แก้ไขเพิ่มเติม (ฉบับที่ 2) พ.ศ. 2562

3.2.2 ระดับปฏิบัติ

กลไกการจัดการความเสี่ยงจากสาธารณภัยระดับปฏิบัติเป็นศูนย์กลางในการอำนวยความสะดวกและการประสาน การปฏิบัติของหน่วยงานและภาคส่วนต่าง ๆ ที่เกี่ยวข้องกับการจัดการความเสี่ยงจากสาธารณภัยภายใต้แนวคิด “ศูนย์ปฏิบัติการฉุกเฉิน (Emergency Operation Center : EOC)” โดยเรียกชื่อว่า กองบัญชาการป้องกัน และบรรเทาสาธารณภัยแห่งชาติ/กองอำนาจการป้องกันและบรรเทาสาธารณภัยแต่ละระดับ มีหน้าที่ ในการจัดการความเสี่ยงจากสาธารณภัยด้วยการบังคับบัญชา อำนาจการ ควบคุม กำกับ และประสานการ ปฏิบัติ ระหว่างภาคส่วนตั้งแต่ภาวะปกติจนถึงเมื่อคาดว่าจะเกิดหรือเกิดสาธารณภัย โดยจะต้องมีการกำหนด โครงสร้าง อำนาจหน้าที่ และมอบหมายเจ้าหน้าที่ปฏิบัติงานในภารกิจหน้าที่ต่าง ๆ และต้องมีการจัดทำ แนวปฏิบัติหรือคู่มือการปฏิบัติงานตามขั้นตอนในแต่ละระดับการปฏิบัติการ (Level of Activation) รวมทั้ง ต้องจัดให้มีสถานที่ และสิ่งอำนวยความสะดวก (Facilities) สำหรับการปฏิบัติงาน โดยเมื่อเกิดหรือคาดว่าจะ เกิดสาธารณภัยขึ้นกลไกดังกล่าวจะปรับเข้าสู่กระบวนการปฏิบัติในภาวะฉุกเฉินโดยการจัดตั้ง “ศูนย์บัญชาการ เหตุการณ์” ขึ้น ซึ่งแนวทางปฏิบัติในการจัดตั้งองค์กรปฏิบัติการจัดการในภาวะฉุกเฉินจะกล่าวต่อไปในบทที่ 5

(1) กองบัญชาการป้องกันและบรรเทาสาธารณภัยแห่งชาติ (บกปภ.ช.)

ทำหน้าที่บังคับบัญชา อำนาจการ ควบคุม กำกับ ดูแลและประสานการปฏิบัติการป้องกันและบรรเทาสาธารณภัยของกองอำนาจการป้องกันและบรรเทาสาธารณภัยแต่ละระดับ โดยมีรัฐมนตรีว่าการกระทรวงมหาดไทยเป็นผู้บัญชาการป้องกันและบรรเทาสาธารณภัยแห่งชาติ และปลัดกระทรวงมหาดไทยเป็นรองผู้บัญชาการป้องกันและบรรเทาสาธารณภัยแห่งชาติ ในกรณีการจัดการสาธารณภัยขนาดใหญ่ (ระดับ 3) มีรัฐมนตรีว่าการกระทรวงมหาดไทย และกรณีการจัดการสาธารณภัยร้ายแรงอย่างยิ่ง (ระดับ 4) มีนายกรัฐมนตรีหรือรองนายกรัฐมนตรีที่ได้รับมอบหมาย เป็นผู้ควบคุมสั่งการ และบัญชาการ

(2) กองอำนาจการป้องกันและบรรเทาสาธารณภัยกลาง (กอปภ.ก.)

ทำหน้าที่ประสานงาน บูรณาการข้อมูล และการปฏิบัติการของหน่วยงานที่เกี่ยวข้อง ทั้งในส่วนของสรรพกำลัง เครื่องมืออุปกรณ์ แผนปฏิบัติการเพื่อเตรียมความพร้อมในการป้องกันและแก้ไขปัญหาสาธารณภัยทั้งระบบในภาวะปกติ และในภาวะใกล้เกิดภัย ทำหน้าที่เตรียมการเผชิญเหตุ ติดตาม และเฝ้าระวังสถานการณ์ รวมถึงวิเคราะห์ข้อมูลที่เกี่ยวข้อง ประเมินสถานการณ์ และแจ้งเตือนภัยพร้อมทั้งรายงานและเสนอความเห็นต่อผู้บัญชาการป้องกันและบรรเทาสาธารณภัยแห่งชาติหรือนายกรัฐมนตรีตามระดับการจัดการสาธารณภัยเพื่อตัดสินใจในการรับมือ โดยมีอธิบดีกรมป้องกันและบรรเทาสาธารณภัยเป็นผู้อำนาจการกลาง

(3) กองอำนาจการป้องกันและบรรเทาสาธารณภัยจังหวัด (กอปภ.จ.)

ทำหน้าที่อำนาจการ ควบคุม สนับสนุน และประสานการปฏิบัติการป้องกันและบรรเทาสาธารณภัยในพื้นที่จังหวัดที่รับผิดชอบ โดยมีผู้ว่าราชการจังหวัด/ผู้อำนาจการจังหวัด เป็นผู้อำนาจการรองผู้ว่าราชการจังหวัดที่ผู้ว่าราชการจังหวัดมอบหมาย และนายกองค์การบริหารส่วนจังหวัด เป็นรองผู้อำนาจการ ทั้งนี้ ให้มีการจัดประชุมกองอำนาจการป้องกันและบรรเทาสาธารณภัยจังหวัด อย่างน้อยปีละ 2 ครั้ง

(4) กองอำนาจการป้องกันและบรรเทาสาธารณภัยกรุงเทพมหานคร (กอปภ.กทม.)

ทำหน้าที่อำนาจการ ควบคุม สนับสนุน ประสานการปฏิบัติในการป้องกันและบรรเทาสาธารณภัยในเขตกรุงเทพมหานคร และจัดทำแผนปฏิบัติการหรือแผนเผชิญเหตุตามประเภทความเสี่ยงภัยให้สอดคล้องกับแผนการป้องกันและบรรเทาสาธารณภัยกรุงเทพมหานคร รวมทั้งดำเนินการสนับสนุนการปฏิบัติการป้องกันและบรรเทาสาธารณภัย และเป็นหน่วยเผชิญเหตุเมื่อเกิดสาธารณภัยในพื้นที่รับผิดชอบ โดยมีผู้ว่าราชการกรุงเทพมหานครในฐานะผู้อำนาจการเป็นผู้รับผิดชอบ มีอำนาจหน้าที่และแนวทางปฏิบัติตามหมวด 3 แห่งพระราชบัญญัติป้องกันและบรรเทาสาธารณภัย พ.ศ. 2550 ทั้งนี้ องค์ประกอบและอำนาจหน้าที่ให้เป็นไปตามที่ผู้ว่าราชการกรุงเทพมหานครกำหนด

(5) กองอำนาจการป้องกันและบรรเทาสาธารณภัยสำนักงานเขต (กอปภ.สนข.)

ทำหน้าที่รับผิดชอบและปฏิบัติหน้าที่ในการป้องกันและบรรเทาสาธารณภัยในเขตของตน และมีหน้าที่ช่วยเหลือผู้อำนาจการกรุงเทพมหานครตามที่ได้รับมอบหมาย โดยให้ส่วนราชการและหน่วยงานของกรุงเทพมหานคร รวมทั้งภาคเอกชนที่อยู่ในเขตพื้นที่ร่วมปฏิบัติงานในกองอำนาจการป้องกันและบรรเทาสาธารณภัยสำนักงานเขต

(6) กองอำนวยการป้องกันและบรรเทาสาธารณภัยอำเภอ (กอปภ.อ.)

ทำหน้าที่อำนวยการ ควบคุม สนับสนุน และประสานการปฏิบัติกับองค์กรปกครองส่วนท้องถิ่น ในเขตพื้นที่รับผิดชอบในการป้องกันและบรรเทาสาธารณภัย และปฏิบัติตามที่ผู้ว่าราชการจังหวัดหรือกองอำนวยการ ป้องกันและบรรเทาสาธารณภัยจังหวัดมอบหมาย โดยมีนายอำเภอ/ผู้อำนวยการอำเภอ เป็นผู้อำนวยการ ทั้งนี้ ให้มีการจัดประชุมกองอำนวยการป้องกันและบรรเทาสาธารณภัยอำเภอ อย่างน้อยปีละ 2 ครั้ง

(7) กองอำนวยการป้องกันและบรรเทาสาธารณภัยเมืองพัทยา (กอปภ.เมืองพัทยา)

ทำหน้าที่อำนวยการ ควบคุม ปฏิบัติการป้องกันและบรรเทาสาธารณภัย เผชิญเหตุและแจ้งเตือนภัย เมื่อเกิดสาธารณภัยขึ้น พร้อมทั้งจัดทำแผนปฏิบัติการในการป้องกันและบรรเทาสาธารณภัยของเมืองพัทยา ให้สอดคล้องกับแผนการป้องกันและบรรเทาสาธารณภัยจังหวัดและแผนการป้องกันและบรรเทาสาธารณภัย อำเภอ รวมถึงมีหน้าที่ช่วยเหลือผู้อำนวยการจังหวัดและผู้อำนวยการอำเภอตามที่ได้รับมอบหมาย พร้อมทั้ง สนับสนุนการป้องกันและบรรเทาสาธารณภัยให้องค์กรปกครองส่วนท้องถิ่นซึ่งมีพื้นที่ติดต่อหรือใกล้เคียง หรือเขตพื้นที่อื่นเมื่อได้รับการร้องขอ โดยมีนายกเมืองพัทยาผู้อำนวยการเมืองพัทยา/ เป็นผู้อำนวยการ ทั้งนี้ ให้มีการ จัดประชุมกองอำนวยการป้องกันและบรรเทาสาธารณภัยเมืองพัทยา อย่างน้อยปีละ 2 ครั้ง

(8) กองอำนวยการป้องกันและบรรเทาสาธารณภัยเทศบาล (กอปภ.ทน./ทม./ทต.)

ทำหน้าที่อำนวยการ ควบคุม ปฏิบัติการป้องกันและบรรเทาสาธารณภัย เผชิญเหตุและแจ้งเตือนภัย เมื่อเกิดสาธารณภัยขึ้น พร้อมทั้งจัดทำแผนปฏิบัติการในการป้องกันและบรรเทาสาธารณภัยของเทศบาล ให้สอดคล้องกับแผนการป้องกันและบรรเทาสาธารณภัยจังหวัด และแผนการป้องกันและบรรเทาสาธารณภัย อำเภอ รวมถึงมีหน้าที่ช่วยเหลือผู้อำนวยการจังหวัดและผู้อำนวยการอำเภอตามที่ได้รับมอบหมาย พร้อมทั้ง สนับสนุนการป้องกันและบรรเทาสาธารณภัยให้องค์กรปกครองส่วนท้องถิ่นซึ่งมีพื้นที่ติดต่อหรือใกล้เคียง หรือเขตพื้นที่อื่นเมื่อได้รับการร้องขอ โดยมีนายกเทศมนตรี/ผู้อำนวยการเทศบาล เป็นผู้อำนวยการ ทั้งนี้ ให้มีการจัด ประชุมกองอำนวยการป้องกันและบรรเทาสาธารณภัยเทศบาล อย่างน้อยปีละ 2 ครั้ง

(9) กองอำนวยการป้องกันและบรรเทาสาธารณภัยองค์การบริหารส่วนตำบล (กอปภ.อบต.)

ทำหน้าที่อำนวยการ ควบคุม ปฏิบัติการป้องกันและบรรเทาสาธารณภัย เผชิญเหตุและแจ้งเตือนภัย เมื่อเกิดสาธารณภัยขึ้น พร้อมทั้งจัดทำแผนปฏิบัติการในการป้องกันและบรรเทาสาธารณภัยขององค์การบริหาร ส่วนตำบลให้สอดคล้องกับแผนการป้องกันและบรรเทาสาธารณภัยจังหวัด และแผนการป้องกันและบรรเทาสาธาณภัยอำเภอ รวมถึงมีหน้าที่ช่วยเหลือผู้อำนวยการจังหวัดและผู้อำนวยการอำเภอตามที่ได้รับมอบหมาย พร้อมทั้งสนับสนุนการป้องกันและบรรเทาสาธารณภัยให้องค์กรปกครองส่วนท้องถิ่นซึ่งมีพื้นที่ติดต่อหรือใกล้เคียง หรือเขตพื้นที่อื่นเมื่อได้รับการร้องขอ โดยมีนายกองค์การบริหารส่วนตำบล/ผู้อำนวยการองค์การบริหาร ส่วนตำบลเป็นผู้อำนวยการ ทั้งนี้ ให้มีการจัดประชุมกองอำนวยการป้องกันและบรรเทาสาธารณภัยองค์การ บริหารส่วนตำบล อย่างน้อยปีละ 2 ครั้ง และมีองค์ประกอบ ดังนี้

กองอำนวยการป้องกันและบรรเทาสาธารณภัย อบต.บางขุนไทร

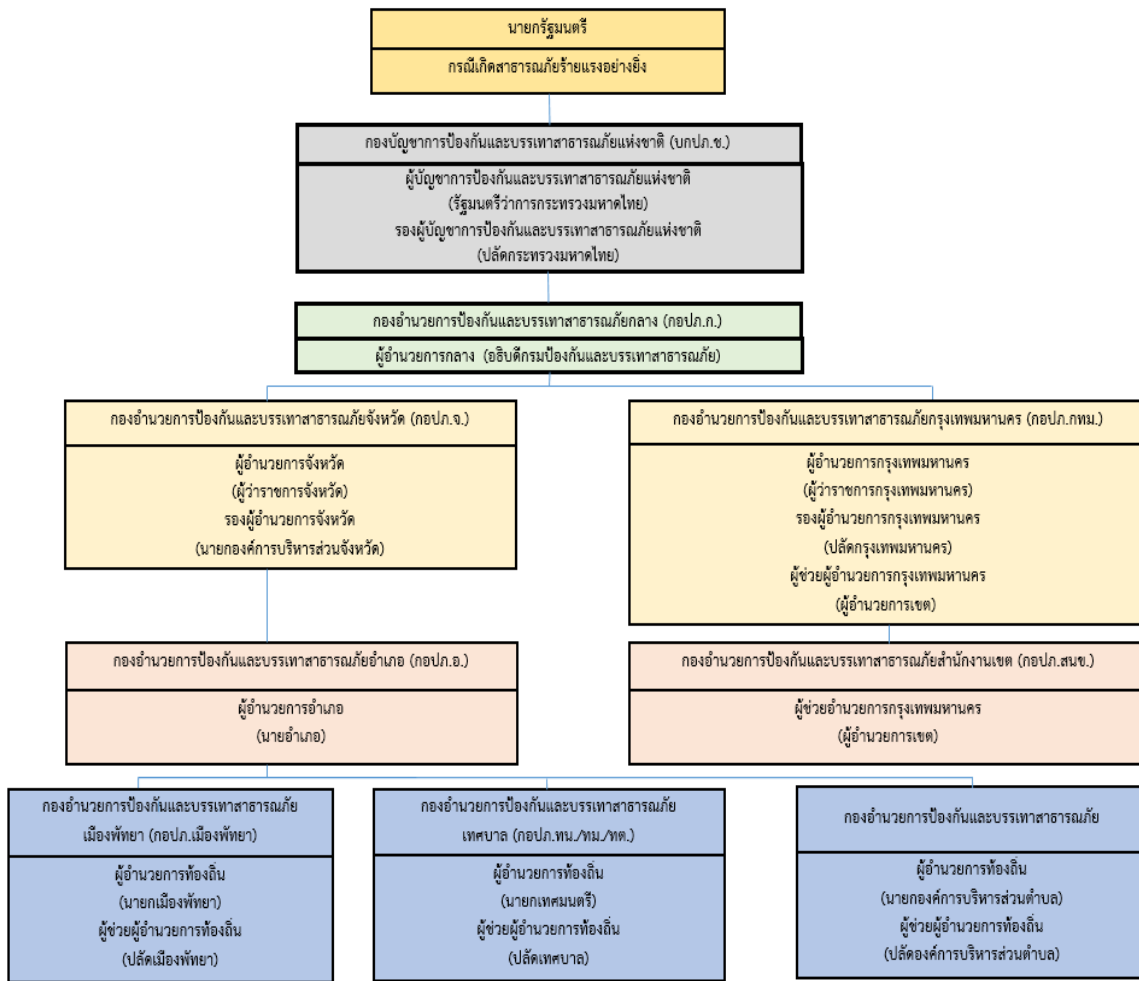
ประกอบด้วย

- | | |
|--|---------------------|
| 1. นายก ทน./ทม./ทต./อบต. | ผู้อำนวยการ |
| 2. ปลัด ทน./ทม./ทต./อบต. | รองผู้อำนวยการ |
| 3. ผู้อำนวยการส่วน..... | กรรมการ |
| 4. ผู้อำนวยการส่วน..... | กรรมการ |
| 5. ผู้อำนวยการส่วน..... | กรรมการ |
| 6. เจ้าหน้าที่/พนักงาน..... | กรรมการ |
| 7. กำนัน/ผู้ใหญ่บ้าน/ผู้นำชุมชน | กรรมการ |
| 8. ผู้แทนหน่วยงานของรัฐที่นายอำเภอเห็นสมควรแต่งตั้ง | กรรมการ |
| 9. ผู้แทนสถานศึกษาที่นายก ทน./ทม./ทต./อบต. เห็นสมควรแต่งตั้งกรรมการ | กรรมการ |
| 10. ผู้แทนองค์การสาธารณกุศลในพื้นที่ ที่นายก ทน./ทม./ทต./อบต.เห็นสมควร
แต่งตั้ง | กรรมการ |
| 12. ผู้อำนวยการส่วน..... | กรรมการและเลขานุการ |

หมายเหตุ อาจปรับเปลี่ยนและเปลี่ยนแปลงกรรมการได้ตามที่นายอำเภอเห็นสมควร

อำนาจหน้าที่

1. จัดทำแผนปฏิบัติการในการป้องกันและบรรเทาสาธารณภัยขององค์กรปกครองส่วนท้องถิ่น และแผนที่เกี่ยวข้องเพื่ออำนวยการ ประสานงาน และสนับสนุนการปฏิบัติในการป้องกันและบรรเทาสาธารณภัยขององค์กรปกครองส่วนท้องถิ่น
2. กำหนดแนวทางปฏิบัติเพื่อลดความเสี่ยงจากสาธารณภัย การเตรียมพร้อมรับมือกับสาธารณภัย เช่น จัดให้มีการฝึกการป้องกันและบรรเทาสาธารณภัย เป็นต้น
3. จัดตั้งทีมเฝ้าระวัง ติดตาม ประเมินและวิเคราะห์สถานการณ์สาธารณภัย และแจ้งเตือนภัยเมื่อเกิดหรือคาดว่าจะเกิดสาธารณภัยขึ้นในเขตพื้นที่ และให้จัดตั้งศูนย์ปฏิบัติการฉุกเฉินท้องถิ่น เพื่อควบคุมและบัญชาการ การเผชิญเหตุสาธารณภัยในพื้นที่
4. รวบรวม จัดทำคลังข้อมูลทรัพยากรในการป้องกันและบรรเทาสาธารณภัย และฐานข้อมูลความเสี่ยงภัยในพื้นที่อปท.
5. ช่วยเหลือผู้อำนวยการจังหวัดและผู้อำนวยการอำเภอตามที่ได้รับมอบหมาย
6. สนับสนุนการป้องกันและบรรเทาสาธารณภัยให้แก่องค์กรปกครองส่วนท้องถิ่นแห่งพื้นที่หรือพื้นที่ใกล้เคียงเมื่อได้รับการร้องขอ



แผนภาพที่ 3-2 กลไกการจัดการความเสี่ยงจากสาธารณภัย

3.3 บทบาท หน้าที่ และแนวทางปฏิบัติร่วมกับหน่วยงานที่เกี่ยวข้องระดับ อบต.บางขุนไทร

3.3.1 การปฏิบัติร่วมกับอำเภอและจังหวัด

(1) จัดเจ้าหน้าที่ประสานอำเภอและจังหวัด ในช่วงระยะขณะเกิดภัย พร้อมทั้งรายงานสถานการณ์สาธารณภัยที่เกิดขึ้นตามข้อเท็จจริงเป็นระยะๆ

(2) กรณีสถานการณ์สาธารณภัยมีความรุนแรงให้ประสานขอกำลังสนับสนุนจากกองอำนวยการป้องกันและบรรเทาสาธารณภัยอำเภอ/จังหวัด ตามลำดับ

3.3.2 การปฏิบัติร่วมกับองค์กรปกครองส่วนท้องถิ่นข้างเคียง

(1) เมื่อเกิดสาธารณภัยขึ้นในเขตพื้นที่ของ อบต.บางขุนไทร และสาธารณภัยมีความรุนแรงขยายเป็นวงกว้าง ให้ผู้อำนวยการท้องถิ่น อบต.บางขุนไทร รายงานผู้อำนวยการอำเภอ พร้อมทั้งประสานกองอำนวยการป้องกันและบรรเทาสาธารณภัย (อบต.บางขุนไทร ซึ่งมีพื้นที่ติดต่อหรือใกล้เคียง) ให้สนับสนุนการป้องกันและบรรเทาสาธารณภัยที่เกิดขึ้น

(2) เมื่อเกิดสาธารณภัยขึ้นในเขตพื้นที่ของ (อบต.บางขุนไทร ซึ่งมีพื้นที่ติดต่อหรือใกล้เคียง) ให้ผู้อำนวยการท้องถิ่น (อบต.บางขุนไทร) ให้การสนับสนุนการป้องกันและบรรเทาสาธารณภัยที่เกิดขึ้น เพื่อเป็นการบูรณาการและการประสานการปฏิบัติงานร่วมกัน

3.3.3 การปฏิบัติร่วมกับหน่วยทหารในพื้นที่

ในการปฏิบัติภารกิจป้องกันและบรรเทาสาธารณภัยร่วมระหว่างพลเรือนกับทหารนั้น จะต้องมีการประสานงานกันอย่างใกล้ชิด เพื่อเป็นการสนับสนุนการจัดการสาธารณภัยของกองอำนาจการป้องกันและบรรเทาสาธารณภัย (อบต.บางขุนไทร) และศูนย์ปฏิบัติการฉุกเฉินท้องถิ่น (อบต.บางขุนไทร) กับ (ระบุนหน่วยงานทหารในพื้นที่) ทั้งนี้ ฝ่ายทหารอาจพิจารณาจัดตั้งศูนย์ประสานงานหรือศูนย์ปฏิบัติงานร่วมระหว่างพลเรือนกับทหาร ขึ้นอยู่กับระดับของหน่วยและสถานการณ์สาธารณภัยนั้นๆ โดยมีแนวทางปฏิบัติสอดคล้องกับแผนการป้องกันและบรรเทาสาธารณภัยกระทรวงกลาโหม แผนการป้องกันและบรรเทาสาธารณภัยจังหวัด (ระบุชื่อจังหวัด) พ.ศ.2564 และข้อตกลงว่าด้วยการป้องกันและบรรเทาสาธารณภัย ระหว่างผู้อำนวยการจังหวัดกับหน่วยงานทหารในพื้นที่ ทั้งนี้รายละเอียดการแบ่งมอบพื้นที่ในการช่วยเหลือผู้ประสบภัยพิบัติของหน่วยทหาร

3.3.4 การปฏิบัติร่วมกับภาคประชาสังคม เอกชน และองค์การสาธารณกุศล

กองอำนาจการป้องกันและบรรเทาสาธารณภัย (อบต.บางขุนไทร) เป็นศูนย์กลางในการประสานการปฏิบัติในเขตรับผิดชอบตลอด 24 ชั่วโมง เพื่อให้สามารถติดต่อประสานงาน สั่งการ รายงาน การปฏิบัติ และสถานการณ์ระหว่างทุกหน่วยงานที่เกี่ยวข้องได้อย่างต่อเนื่อง รวดเร็ว และเชื่อถือได้ โดยมีแนวทางปฏิบัติ ดังนี้

(1) จัดเจ้าหน้าที่ประสานงานกับศูนย์ปฏิบัติการฉุกเฉิน (อบต.บางขุนไทร) (กรณีเกิดสาธารณภัย) เพื่อร่วมปฏิบัติการป้องกันและบรรเทาสาธารณภัย และการช่วยเหลือสงเคราะห์ผู้ประสบภัยให้เป็นไปอย่างมีเอกภาพ

(2) จัดทำแผนประสานงานกับองค์การสาธารณกุศล และให้องค์การสาธารณกุศล ในจังหวัด จัดเจ้าหน้าที่ประสานงานกับ (อบต.บางขุนไทร) ตลอด 24 ชั่วโมง พร้อมอุปกรณ์และบุคลากรที่สามารถปฏิบัติการกิจได้

(3) (อบต.บางขุนไทร) และโรงพยาบาลส่งเสริมสุขภาพประจำตำบล ร่วมกับองค์การสาธารณกุศล จัดทำแนวทางปฏิบัติในการสนับสนุนทรัพยากร เจ้าหน้าที่ อุปกรณ์ และเครื่องมือ เพื่อการปฏิบัติงานขององค์กรปฏิบัติในการจัดการสาธารณภัยแต่ละระดับ

(4) กรณีที่เมื่อเกิดสาธารณภัยขึ้น ถ้าองค์การสาธารณกุศลไปถึงพื้นที่ประสบภัยก่อน เจ้าหน้าที่ผู้รับผิดชอบ ให้กันเขตพื้นที่อันตรายและกันไม่ให้ผู้ที่ไม่เกี่ยวข้องเข้าไปยังพื้นที่อันตราย พร้อมทั้งแจ้งหน่วยงานหรือเจ้าหน้าที่ผู้รับผิดชอบโดยทันที เพื่อดำเนินการควบคุมสถานการณ์สาธารณภัย

(5) กรณีที่ได้รับการประสานจาก (อบต.บางขุนไทร) หรือหน่วยงานที่รับผิดชอบ เช่น ตำรวจเทศบาล เป็นต้น ให้องค์การสาธารณกุศลจัดชุดเคลื่อนที่เร็วออกไปยังที่เกิดเหตุ และให้รายงานตัวที่ศูนย์ปฏิบัติการฉุกเฉิน (อบต.บางขุนไทร) หรือผู้อำนวยการท้องถิ่น เพื่อรับมอบหมายภารกิจในการปฏิบัติการ

(6) กรณีหลังเกิดสาธารณภัย ให้องค์การสาธารณกุศล องค์กรเอกชน ช่วยเหลือ เจ้าหน้าที่หรือหน่วยงานที่เกี่ยวข้องในการรักษาความปลอดภัยในสถานที่เกิดเหตุ และพื้นที่รองรับการอพยพ ประสานหน่วยแพทย์และพยาบาล อีกทั้งให้การรักษาพยาบาลเบื้องต้นแก่ผู้ประสบสาธารณภัย พร้อมทั้งลำเลียงผู้ได้รับบาดเจ็บส่งโรงพยาบาลส่งเสริมสุขภาพประจำตำบล โรงพยาบาลประจำอำเภอ รวมทั้งอพยพช่วยเหลือผู้ประสบสาธารณภัยไปยังที่ปลอดภัยหรือพื้นที่รองรับการอพยพ

ตารางที่ 3-1 : รายนามภาคประชาสังคม และองค์การสาธารณกุศลในพื้นที่ (ระบุชื่อ อปท.)

ลำดับที่	รายนามภาคประชาสังคม และองค์การสาธารณกุศล	โทรศัพท์/โทรสาร	รายชื่อผู้ประสานงาน
๑.	โรงเรียนวัดบางขุนไทร	๐๓๒ - ๗๘๓๐๒๕	นายกิตติศักดิ์ น้าทิพย์มงคล
๒.	วัดบางขุนไทร	๐๓๒ - ๔๘๑๔๒๓	พระอธิการบุญเลิศ
๓.	โรงเรียนวัดดอนผิงแดด	๐๓๒ - ๕๐๑๐๖๙	นายภูมิศักดิ์ วงศ์ประสิทธิ์
๔.	วัดดอนผิงแดด	๐๘๑ - ๗๖๕๔๙๕๑	พระอธิการจรินทร์
๕.	นายพนม ธรรมวิชัยพันธ์	๐๘๙ - ๗๙๗๑๗๔๙	ปราชญ์ชาวบ้าน หมู่ ๕

3.4 ขอบเขตสาธารณภัย

ขอบเขตสาธารณภัยตามแผนการป้องกันและบรรเทาสาธารณภัยแห่งชาติฉบับนี้ให้เป็นไปตามความหมาย “สาธารณภัย” ตามมาตรา ๔ แห่งพระราชบัญญัติป้องกันและบรรเทาสาธารณภัย พ.ศ. ๒๕๕๐ ดังนี้

“อัคคีภัย วาตภัย อุทกภัย ภัยแล้ง โรคระบาดในมนุษย์ โรคระบาดสัตว์ โรคระบาดสัตว์น้ำ การระบาดของศัตรูพืช ตลอดจนภัยอื่น ๆ อันมีผลกระทบต่อสาธารณสุข ไม่ว่าจะเกิดจากธรรมชาติ มีผู้ทำให้เกิดขึ้น อุบัติเหตุ หรือเหตุอื่นใด ซึ่งก่อให้เกิดอันตรายแก่ชีวิต ร่างกายของประชาชน หรือความเสียหายแก่ทรัพย์สินของประชาชน หรือของรัฐ และให้หมายความรวมถึงภัยทางอากาศ และการก่อวินาศกรรมด้วย”

3.5 ระดับการจัดการสาธารณภัย

ระดับการจัดการสาธารณภัยแบ่งเป็น 4 ระดับ ทั้งนี้ ขึ้นกับพื้นที่ ประชากร ความซับซ้อน หรือความสามารถในการจัดการสาธารณภัย ตลอดจนศักยภาพด้านทรัพยากร ที่ผู้มีอำนาจตามกฎหมายใช้ดุลยพินิจในการตัดสินใจเกี่ยวกับความสามารถในการเข้าควบคุมสถานการณ์เป็นหลัก ดังนี้

ระดับ	การจัดการ	ผู้มีอำนาจตามกฎหมาย
1	สาธารณภัยขนาดเล็ก	ผู้อำนวยการอำเภอ ผู้อำนวยการท้องถิ่น ควบคุมและสั่งการ
2	สาธารณภัยขนาดกลาง	ผู้อำนวยการจังหวัด ควบคุม สั่งการและบัญชาการ
3	สาธารณภัยขนาดใหญ่	ผู้บัญชาการป้องกันและบรรเทาสาธารณภัยแห่งชาติ ควบคุม สั่งการและบัญชาการ
4	สาธารณภัยร้ายแรงอย่างยิ่ง	นายกรัฐมนตรีหรือรองนายกรัฐมนตรีซึ่งนายกรัฐมนตรีมอบหมาย ควบคุม สั่งการและบัญชาการ

เมื่อเกิดหรือคาดว่าจะเกิดสาธารณภัยขึ้นในพื้นที่ องค์การบริหารส่วนตำบลบางขุนไทร นายกองค์การบริหารส่วนตำบลบางขุนไทร ในฐานะผู้อำนวยการท้องถิ่นตามพระราชบัญญัติป้องกันและบรรเทาสาธารณภัย พ.ศ. 2550 มาตรา 20 จะเข้าดำเนินการป้องกันและบรรเทาสาธารณภัยในเขตพื้นที่โดยเร็วเป็นลำดับแรก มีอำนาจสั่งการ ควบคุม และกำกับดูแลการปฏิบัติหน้าที่ของเจ้าพนักงานและอาสาสมัคร รวมทั้งติดตามสถานการณ์ที่

เกิดขึ้น ประเมินโอกาสการขยายความรุนแรงของภัย เพื่อรายงานนายอำเภอให้เสนอต่อผู้ว่าราชการจังหวัด พิจารณาประกาศหรือยกระดับของภัยจากสาธารณภัยขนาดเล็กเป็นสาธารณภัยขนาดกลางต่อไป

3.6 กฎหมายและระเบียบที่เกี่ยวข้องกับการจัดการความเสี่ยงจากสาธารณภัย

พระราชบัญญัติป้องกันและบรรเทาสาธารณภัย พ.ศ. 2550 เป็นกฎหมายหลักในการจัดการความเสี่ยงจากสาธารณภัยของประเทศ โดยมีกฎหมาย/ ระเบียบ/ ประกาศ/ คำสั่งอื่นๆ ที่เกี่ยวข้องสนับสนุนการจัดการ ความเสี่ยงจากสาธารณภัย ดังนี้

3.6.1 กฎหมายหลัก

พระราชบัญญัติป้องกันและบรรเทาสาธารณภัย พ.ศ. 2550 และอนุบัญญัติที่เกี่ยวข้อง รวม 9 ฉบับ ได้แก่

(1) กฎกระทรวงกำหนดหลักเกณฑ์และวิธีการชดเชยความเสียหายแก่ผู้เสียหายจากการบำบัดภัยอันตราย จากสาธารณภัย พ.ศ. 2554

(2) ระเบียบกระทรวงมหาดไทย ว่าด้วยกิจการอาสาสมัครป้องกันภัยฝ่ายพลเรือน พ.ศ. 2553

(3) ระเบียบกระทรวงมหาดไทย ว่าด้วยหลักเกณฑ์การแต่งตั้งและการปฏิบัติหน้าที่ของเจ้าพนักงาน ป้องกันและบรรเทาสาธารณภัย พ.ศ. 2553

(4) ระเบียบกระทรวงมหาดไทย ว่าด้วยหลักเกณฑ์เกี่ยวกับการออกหนังสือรับรองกรณีผู้ประสบภัย หรือเจ้าของหรือผู้ครอบครองทรัพย์สิน ร้องขอหลักฐานเพื่อรับการสงเคราะห์ หรือบริการอื่นใด พ.ศ. 2552

(5) ระเบียบกระทรวงมหาดไทย ว่าด้วยเครื่องแบบ เครื่องหมาย และบัตรประจำตัวเจ้าพนักงานป้องกัน และบรรเทาสาธารณภัย พ.ศ. 2554

(6) ระเบียบกระทรวงมหาดไทย ว่าด้วยค่าใช้จ่ายเพื่อช่วยเหลือประชาชนตามอำนาจหน้าที่ขององค์กร ปกครองส่วนท้องถิ่น พ.ศ. 2560 และที่แก้ไขเพิ่มเติม

(7) ระเบียบคณะกรรมการป้องกันและบรรเทาสาธารณภัยแห่งชาติ ว่าด้วยค่าใช้จ่ายของอาสาสมัคร ในการป้องกันและบรรเทาสาธารณภัย พ.ศ. 2560

(8) ประกาศกรมป้องกันและบรรเทาสาธารณภัย เรื่องแบบหนังสือรับรองผู้ประสบภัย

(9) ประกาศกรมป้องกันและบรรเทาสาธารณภัย เรื่อง หลักเกณฑ์ วิธีการ และเงื่อนไขการใช้จ่าย เงินอุดหนุนราชการในเชิงป้องกันหรือยับยั้งภัยพิบัติกรณีฉุกเฉิน

3.6.2 กฎหมาย/ ระเบียบ/ ประกาศ/ คำสั่ง ที่สำคัญเพื่อการสนับสนุนการจัดการความเสี่ยงจากสาธารณภัย

(1) พระราชบัญญัติระเบียบบริหารราชการแผ่นดิน พ.ศ. 2534 และที่แก้ไขเพิ่มเติม และ ระเบียบสำนักนายกรัฐมนตรีที่เกี่ยวข้อง ได้แก่

(1.1) ระเบียบสำนักนายกรัฐมนตรี ว่าด้วยการป้องกันอุบัติภัยแห่งชาติ พ.ศ. 2538 และที่แก้ไขเพิ่มเติม

(1.2) ระเบียบสำนักนายกรัฐมนตรี ว่าด้วยการประสานงานด้านสาธารณสุขโรค พ.ศ. 2540

(1.3) ระเบียบสำนักนายกรัฐมนตรี ว่าด้วยการรับบริจาคและการให้ความช่วยเหลือผู้ประสบ สาธารณภัย พ.ศ. 2542

(1.4) ระเบียบสำนักนายกรัฐมนตรี ว่าด้วยการป้องกันและขจัดมลพิษทางน้ำเนื่องจากน้ำมัน พ.ศ. 2547

(1.5) ระเบียบสำนักนายกรัฐมนตรี ว่าด้วยการบริหารทรัพยากรน้ำแห่งชาติ พ.ศ. 2561

(1.6) ระเบียบสำนักนายกรัฐมนตรี ว่าด้วยการบริหารระบบการเตือนภัยพิบัติแห่งชาติ พ.ศ. 2552 และที่แก้ไขเพิ่มเติม

(1.7) ระเบียบสำนักนายกรัฐมนตรี ว่าด้วยการเรียไรรองหน่วยงานของรัฐ พ.ศ. 2544 และที่แก้ไขเพิ่มเติม

(1.8) ระเบียบสำนักนายกรัฐมนตรี ว่าด้วยคณะกรรมการบริหารสินเชื่อเกษตรแห่งชาติ พ.ศ. 2541

(2) ระเบียบกระทรวงการคลังที่เกี่ยวข้อง ได้แก่

(2.1) ระเบียบกระทรวงการคลัง ว่าด้วยเงินทดรองราชการเพื่อช่วยเหลือผู้ประสบภัยพิบัติกรณี
ฉุกเฉิน พ.ศ. 2562

- หลักเกณฑ์การใช้จ่ายเงินทดรองราชการเพื่อช่วยเหลือผู้ประสบภัยพิบัติกรณีฉุกเฉิน พ.ศ. 2563

(2.2) ระเบียบกระทรวงการคลัง ว่าด้วยเงินทดรองราชการเพื่อช่วยเหลือคนไทยใน
ต่างประเทศ พ.ศ. 2562

(2.3) ระเบียบกระทรวงการคลัง ว่าด้วยเงินทดรองราชการเพื่อใช้จ่ายกรณีฉุกเฉินหรือจำเป็น
ในการรักษาความมั่นคงของประเทศ พ.ศ. 2562

(2.4) ระเบียบกระทรวงการคลัง ว่าด้วยการจ่ายเงินทดรองราชการเพื่อการป้องกันและขจัด
ภาวะมลพิษทางทะเลเนื่องจากน้ำมัน พ.ศ. 2527

(3) พระราชบัญญัติ/ ระเบียบ ประกาศ/ คำสั่งอื่นๆ

(3.1) พระราชบัญญัติกองอาสารักษาดินแดน พ.ศ. 2497

(3.2) พระราชกำหนดการบริหารราชการในสถานการณ์ฉุกเฉิน พ.ศ. 2548

(3.3) พระราชบัญญัติกักพืช พ.ศ. 2507

(3.4) พระราชบัญญัติกาชาด พ.ศ. 2499

(3.5) พระราชบัญญัติลักษณะปกครองท้องที่ พระพุทธศักราช 2457

(3.6) พระราชบัญญัติจัดรูปที่ดินเพื่อเกษตรกรรม พ.ศ. 2558

(3.7) พระราชบัญญัติสงเคราะห์ผู้ประสบภัยเนื่องจากการช่วยเหลือราชการ การปฏิบัติงานของชาติ
หรือการปฏิบัติตามหน้าที่มนุษยธรรม พ.ศ. 2543

(3.8) พระราชบัญญัติทางหลวง พ.ศ. 2535

(3.9) พระราชบัญญัติทางหลวงสัมปทาน พ.ศ. 2542

(3.10) พระราชบัญญัติความปลอดภัยอาชีวอนามัย และสภาพแวดล้อมในการทำงาน พ.ศ. 2554

(3.11) พระราชบัญญัติสงเคราะห์ข้าราชการ ผู้ได้รับอันตรายหรือการป่วยเจ็บเพราะเหตุ
ปฏิบัติราชการ พ.ศ. 2546

(3.12) พระราชบัญญัติจัดระเบียบราชการกระทรวงกลาโหม พ.ศ.2551

(3.13) พระราชบัญญัติการรักษาความมั่นคงภายในราชอาณาจักร พ.ศ. 2551

(3.14) พระราชบัญญัติส่งเสริมและรักษาคุณภาพสิ่งแวดล้อม พ.ศ. 2535

(3.15) พระราชบัญญัติควบคุมอาคาร พ.ศ. 2522

(3.16) พระราชบัญญัติโรคติดต่อ พ.ศ. 2558

(3.17) พระราชบัญญัติโรคระบาดสัตว์ พ.ศ. 2558

(3.18) พระราชบัญญัติโรคพิษสุนัขบ้า พ.ศ. 2535

(3.19) พระราชบัญญัติวัตถุอันตราย พ.ศ. 2535

(3.20) พระราชบัญญัติพลังงานนิวเคลียร์เพื่อสันติ พ.ศ. 2559

- (3.21) พระราชบัญญัติควบคุมยุทธภัณฑ์ พ.ศ. 2530
- (3.22) พระราชบัญญัติอาวุธปืน เครื่องกระสุนปืน วัตถุระเบิด ดอกไม้เพลิง และสิ่งเทียมอาวุธปืน พ.ศ. 2490
- (3.23) พระราชบัญญัติว่าด้วยความผิดบางประการต่อการเดินอากาศ พ.ศ. 2558
- (3.24) พระราชบัญญัติองค์การบริหารส่วนตำบล พ.ศ. 2537
- (3.25) พระราชบัญญัติเทศบาล พ.ศ. 2496
- (3.26) พระราชบัญญัติองค์การบริหารส่วนจังหวัด พ.ศ. 2540
- (3.27) พระราชบัญญัติระเบียบบริหารกรุงเทพมหานคร พ.ศ. 2528
- (3.28) พระราชบัญญัติระเบียบบริหารเมืองพัทยา พ.ศ. 2542
- (3.29) พระราชบัญญัติการชลประทานหลวง พ.ศ. 2485
- (3.30) พระราชบัญญัติทรัพยากรน้ำ พ.ศ. 2561
- (3.31) พระราชบัญญัติการรักษาผลประโยชน์ของชาติทางทะเล พ.ศ. 2562
- (3.32) พระราชบัญญัติความรับผิดชอบทางแพ่งต่อความเสียหายจากมลพิษน้ำมันอันเกิดจากเรือ พ.ศ. 2560
- (3.33) พระราชบัญญัติการช่วยเหลือกู้ภัยทางทะเล พ.ศ. 2550
- (3.34) พระราชบัญญัติสาธารณสุข พ.ศ. 2535
- (3.35) พระราชบัญญัติโรงงาน พ.ศ. 2535
- (3.36) พระราชบัญญัติจราจรทางบก พ.ศ. 2522
- (3.37) พระราชบัญญัติการขนส่งทางบก พ.ศ. 2522
- (3.38) พระราชบัญญัติการนิคมอุตสาหกรรมแห่งประเทศไทย พ.ศ. 2522
- (3.39) พระราชบัญญัติโรงแรม พ.ศ. 2535
- (3.40) พระราชบัญญัติสถานบริการ พ.ศ. 2509
- (3.41) พระราชบัญญัติการชลประทานหลวง พ.ศ. 2485
- (3.42) พระราชบัญญัติรักษาความสะอาดและความเป็นระเบียบเรียบร้อยของบ้านเมือง พ.ศ. 2535

บทที่ 4

การปฏิบัติก่อนเกิดภัย

ยุทธศาสตร์ที่ 1 : การมุ่งเน้นการลดความเสี่ยงจากสาธารณภัย

การลดความเสี่ยงจากสาธารณภัยเป็นแนวคิดและวิธีปฏิบัติในการลดโอกาสของความรุนแรง และผลกระทบที่เกิดจากสาธารณภัยได้ด้วยการประเมินความเสี่ยง เพื่อนำมากำหนดนโยบาย แผน และมาตรการ เพื่อแก้ไขต้นเหตุของปัญหาในการลดความเสี่ยงที่เกิดแก่ชุมชนและสังคม โดยการมุ่งเน้นการลดความเสี่ยงที่มีอยู่เดิม และป้องกันไม่ให้เกิดความเสี่ยงใหม่ด้วยการลดความล่อแหลม ลดปัจจัยที่ทำให้เกิดความเปราะบาง และเพิ่มศักยภาพในการจัดการให้สังคมมีความพร้อมในการเผชิญเหตุ และฟื้นฟูให้ดีกว่าและปลอดภัยกว่าเดิม อันนำไปสู่การรับรู้ - ปรับตัว อย่างยั่งยืน - ฟื้นเร็วทั่ว -(Resilience)

ความเสี่ยงจากสาธารณภัย (Disaster Risk) หมายถึง โอกาสที่สาธารณภัยทำให้เกิดการสูญเสียต่อชีวิต ร่างกาย ทรัพย์สิน ความเป็นอยู่และภาคบริการต่างๆในชุมชนใดชุมชนหนึ่ง ณ ห้วงเวลาใดเวลาหนึ่งในอนาคต ซึ่งสามารถแทนด้วยสมการแสดงความสัมพันธ์ของปัจจัยที่เกี่ยวข้องกับความเสี่ยง ได้แก่ ภัยความล่อแหลม ความเปราะบางและศักยภาพ ดังนี้

$$\text{ความเสี่ยง (Risk)} = \frac{\text{ภัย (Hazard)} \times \text{ความล่อแหลม (Exposure)} \times \text{ความเปราะบาง (Vulnerability)}}{\text{ศักยภาพ (Capacity)}}$$

การวิเคราะห์ความเสี่ยง, การประเมินความเสี่ยง (Risk Assessment) หมายถึง กระบวนการกำหนด ลักษณะ ขนาด หรือขอบเขตของความเสี่ยงโดยการวิเคราะห์ภัยที่เกิดขึ้นและประเมินสถานะการเปิดรับต่อ ความเสี่ยง (exposure) ความเปราะบาง (Vulnerability) และ ศักยภาพ (Capacity) ในการรับมือของชุมชน ที่อาจเป็นอันตรายต่อชีวิตและทรัพย์สิน การดำรงชีวิตและสิ่งแวดล้อม เป็นการวิเคราะห์ความน่าจะเป็นในการ เกิดผลกระทบจากภัยในพื้นที่หนึ่ง ๆ มีประโยชน์ในการวางแผนเพื่อจัดการความเสี่ยงอย่างมีระบบ

ภัย (Hazard) หมายถึง เหตุการณ์ที่เกิดจากธรรมชาติหรือการกระทำของมนุษย์ที่อาจนำมา ซึ่งความสูญเสียต่อชีวิต ทรัพย์สิน ตลอดจนทำให้เกิดผลกระทบทางเศรษฐกิจ สังคม และสิ่งแวดล้อม

ความล่อแหลม (Exposure) หมายถึง การที่ผู้คน อาคารบ้านเรือน ทรัพย์สิน ระบบต่างๆ หรือองค์ประกอบใดๆ มีที่ตั้งอยู่ในพื้นที่เสี่ยงและอาจได้รับความเสียหาย

ความเปราะบาง (Vulnerability) หมายถึง ปัจจัยหรือสถานะใดๆ ที่ทำให้ชุมชนหรือสังคม ขาดความสามารถในการปกป้องตนเอง ทำให้ไม่สามารถรับมือกับสาธารณภัย หรือไม่สามารถฟื้นฟูได้อย่าง รวดเร็วจากความเสียหายอันเกิดจากสาธารณภัย ปัจจัยเหล่านี้มีอยู่ในชุมชนหรือสังคมนานก่อนเกิดสาธารณภัย และอาจเป็นปัจจัยที่ทำให้ผลกระทบของภัยมีความรุนแรงมากขึ้น

ศักยภาพ (Capacity) หมายถึง ความสามารถที่จะกระทำการอย่างใดอย่างหนึ่ง หรือความสามารถที่อาจจะพัฒนาต่อไปให้เป็นประโยชน์มากขึ้น

4.1 แนวคิดการลดความเสี่ยงจากสาธารณภัย

การลดความเสี่ยงจากสาธารณภัยในแต่ละประเทศไม่สามารถดำเนินการให้บรรลุเป้าหมายได้ โดยบุคคลใดบุคคลหนึ่ง หรือหน่วยงานใดหน่วยงานหนึ่ง เนื่องจากสาธารณภัยเป็นเรื่องของคนทุกคน จึงจำเป็นต้องมีการกำหนดแนวทางให้ดำเนินการลดความเสี่ยงจากสาธารณภัยร่วมกันทุกภาคส่วนของประเทศ ทั้งนี้ ระดับสากลและระดับภูมิภาคได้มีการจัดทำกรอบการดำเนินงานเพื่อเป็นแนวทางในการลดความเสี่ยงจากสาธารณภัยให้เกิดประสิทธิภาพและประสิทธิผล และได้มีการยอมรับแนวคิดในการปฏิบัติการเพื่อลดความเสี่ยงจากสาธารณภัย หรือ Disaster Risk Reduction: DRR ขึ้น เพื่อให้เข้าใจความเสี่ยงจากสาธารณภัย เสริมสร้างศักยภาพการจัดการความเสี่ยงจากสาธารณภัย ลงทุนด้านการลดความเสี่ยงจากสาธารณภัยเพื่อให้มีภูมิคุ้มกันในการพร้อมรับมือและฟื้นคืนกลับได้อย่างรวดเร็ว รวมทั้งพัฒนาศักยภาพเพื่อเตรียมพร้อมในการเผชิญเหตุสาธารณภัยอย่างมีประสิทธิภาพ และการฟื้นฟูสภาพและซ่อมสร้างให้ดีกว่าและปลอดภัยกว่าเดิมในช่วงการฟื้นฟู

4.2 เป้าประสงค์

- 4.2.1 เพื่อจัดการความเสี่ยงที่อาจเกิดขึ้น โดยการลดความเปราะบาง และความล่อแหลม พร้อมทั้งการเพิ่มขีดความสามารถในการเตรียมพร้อมรับมือกับสาธารณภัยที่เกิดขึ้น
- 4.2.2 เพื่อให้มีมาตรการ ให้ทุกภาคส่วนลดความเสี่ยงที่มีอยู่เดิมและป้องกันไม่ให้เกิดความเสี่ยงใหม่

4.3 กลยุทธ์การมุ่งเน้นการลดความเสี่ยงจากสาธารณภัย

กลยุทธ์ที่ 1 พัฒนาและส่งเสริมให้มีการประเมินความเสี่ยงจากสาธารณภัยระดับท้องถิ่น

(1) แนวทางปฏิบัติในการประเมินความเสี่ยงจากสาธารณภัยในพื้นที่

องค์การบริหารส่วนตำบลบางขุนไทร มีแนวทางการปฏิบัติในการประเมินความเสี่ยงจากสาธารณภัย ดังนี้

(1.1) ส่งเสริมและสนับสนุนให้มีกระบวนการประเมินความเสี่ยง ประกอบด้วย

(1) จัดทำฐานข้อมูลเพื่อสนับสนุนการบริหารจัดการสาธารณภัย เช่น ฐานข้อมูลสถิติสาธารณภัย ฐานข้อมูลผู้ประสบภัย ฐานข้อมูลเจ้าหน้าที่และอาสาสมัคร ฐานข้อมูลผู้เชี่ยวชาญ และฐานข้อมูลอื่นๆ ที่จำเป็นเพื่อให้พร้อมเรียกใช้งานได้ทันทีเมื่อเกิดภาวะฉุกเฉิน และมีการเชื่อมโยงข้อมูลทุกภาคส่วนในทุกระดับ โดยกำหนดให้มีข้อตกลงระหว่างหน่วยงานในการขอใช้ข้อมูลที่เป็นประโยชน์ในการประเมินความเสี่ยงจากสาธารณภัยร่วมกัน เพื่อให้ได้แผนที่ความเสี่ยง (Risk Map) ทั้งนี้ ให้มีการปรับปรุงฐานข้อมูลเชิงสถิติเพื่อการประเมินความเสี่ยงจากสาธารณภัยอย่างสม่ำเสมอ

(1.2) วิเคราะห์ความเสี่ยงโดยสร้างฉากทัศน์/สถานการณ์สมมุติ (Scenario - base risk assessment) เป็นการใช้สถานการณ์หรือสถิติของภัยที่เคยเกิดขึ้นในอดีต เพื่อค้นหาความเสี่ยงที่อาจเกิดขึ้นในอนาคต (Future Risk Scenario) หรือการเปลี่ยนแปลงสภาพภูมิอากาศ โดยให้หน่วยงานที่เกี่ยวข้อง และผู้มีส่วนได้ส่วนเสียในพื้นที่นำความรู้และแนวทางปฏิบัติจากภูมิปัญญาท้องถิ่นมาปรับใช้ร่วมกับความรู้เชิงวิทยาศาสตร์ ผสมกับปัจจัยที่เกี่ยวข้องกับความเสี่ยงในทุกมิติ (Inclusive DRR)

(2) แนวทางปฏิบัติในการใช้ผลการประเมินความเสี่ยงเพื่อการวางแผน

องค์การบริหารส่วนตำบลบางขุนไทร วางแผนเพื่อป้องกันความเสี่ยง แก้ไขปัญหาความเปราะบาง และความอ่อนแอ การเตรียมความพร้อมและเพิ่มศักยภาพในการจัดการความเสี่ยงจากสาธารณภัยในทุกระดับ โดยนำผลการประเมินความเสี่ยงมาเป็นแนวทางในการกำหนดแผนงาน/โครงการในการลดความเสี่ยงจากสาธารณภัยจากทุกหน่วยงานมาใช้ในการลดความเสี่ยงจากสาธารณภัยตามภัยประเภทต่างๆ เพื่อจัดลำดับความสำคัญและจัดสรรทรัพยากร รวมถึงการสร้างนวัตกรรมและใช้เทคโนโลยีเพื่อการจัดการความเสี่ยงจากสาธารณภัยบรรจุในแผนปฏิบัติการในการป้องกันและบรรเทาสาธารณภัยขององค์กรปกครองส่วนท้องถิ่น และแผนพัฒนาท้องถิ่น

ตารางที่ 4-1 : แผนงาน/โครงการในการลดความเสี่ยงจากสาธารณภัย

ประเภทของภัย	พื้นที่และระดับความเสี่ยง			แนวทางการลดความเสี่ยงจากสาธารณภัย	แผนงาน/โครงการในการลดความเสี่ยงจากสาธารณภัย	หน่วยงานรับผิดชอบ	แหล่งงบประมาณ
	ระดับสูง	ระดับกลาง	ระดับต่ำ				
อุทกภัย	ม.9	ม.4	ม.5	1. จัดทำฐานข้อมูลสถิติเพื่อนำมาวิเคราะห์พื้นที่เสี่ยงภัย 2. สร้างระบบการแจ้งเตือนภัยให้มีประสิทธิภาพ 3. วิเคราะห์ปัจจัยเสี่ยงและสาเหตุของการเกิดภัย 4. ประเมินความเสี่ยงภัยจากอุทกภัยและดินโคลนถล่มโดยการประเมินภัยและความอ่อนแอเพื่อประเมินโอกาสหรือความเป็นไปได้ที่จะเกิดอุทกภัย	<u>ใช้โครงสร้าง</u> 1. โครงการขุดลอกลำน้ำสาธารณะและการขุดสระกักเก็บน้ำเพื่อป้องกันและแก้ไขปัญหาระลอกและอุทกภัย 2. การสร้างอ่างเก็บกักน้ำ และสร้างระบบระบายน้ำ 3. ปลูกไม้คลุมหน้าดิน กันดินพังทลาย 4. โครงการก่อสร้างฝาย/เขื่อนป้องกันตลิ่งริมแม่น้ำ	1. อปท. 2. อำเภอ 2. จังหวัด 3. หน่วยงานที่เกี่ยวข้อง	1. งบประมาณรายจ่ายประจำปี 2. งบประมาณอื่น

ประเภทของภัย	พื้นที่และระดับความเสี่ยง			แนวทางการลดความเสี่ยงจากสาธารณภัย	แผนงาน/ โครงการในการลด ความเสี่ยงจาก สาธารณภัย	หน่วยงาน รับผิดชอบ	แหล่ง งบประมาณ
	ระดับสูง	ระดับกลาง	ระดับต่ำ				
				และดินโคลนถล่ม รวมทั้งศึกษาวิธีลดผลกระทบ เพื่อนำไปกำหนดมาตรการที่เหมาะสมในการบริหารจัดการภัยจากอุทกภัย และดินโคลนถล่ม	5. โครงการขุดเจาะบ่อบาดาล 6. โครงการรณรงค์ปลูกป่า/หญ้าแฝก ฯลฯ <u>ไม่ใช่โครงสร้าง</u> 1. การฝึกอบรมให้ความรู้ในการช่วยเหลือตนเองเมื่อเกิดอุทกภัย 2. โครงการด้านการจัดทำข้อมูลสถิติภัย 3. โครงการด้านการพัฒนาระบบการแจ้งเตือนภัย		
ภัยจากการคมนาคมและขนส่ง	ม.3	ม.4	ม.7	1. การกำหนดจุดเสี่ยงของการเกิดอุบัติเหตุทางถนน 2. วิเคราะห์ปัจจัยเสี่ยงและสาเหตุของการเกิดภัย	<u>ใช้โครงสร้าง</u> 1. โครงการปรับปรุงถนน 2. โครงการก่อสร้างถนนลาดยาง <u>ไม่ใช่โครงสร้าง</u> 1.โครงการอบรมให้ความรู้ วินัยจราจรแก่ประชาชนนักเรียน นักศึกษา 2. โครงการรณรงค์การสวมหมวก		

ประเภทของภัย	พื้นที่และระดับความเสี่ยง			แนวทางการลดความเสี่ยงจากสาธารณภัย	แผนงาน/ โครงการในการลด ความเสี่ยงจาก สาธารณภัย	หน่วยงาน รับผิดชอบ	แหล่ง งบประมาณ
	ระดับสูง	ระดับกลาง	ระดับต่ำ				
					<p>นิรภัย/คาดเข็มขัดนิรภัย</p> <p>3. ส่งเสริมมาตรการตรวจจับกวดขันวินัยจราจร</p> <p>4. กิจกรรมประชุมหน่วยงานที่เกี่ยวข้องเพื่อร่วมวิเคราะห์จุดเสี่ยง</p> <p>5. กิจกรรมประชุมหน่วยงานที่เกี่ยวข้องเพื่อร่วมวิเคราะห์ปัจจัยเสี่ยง และสาเหตุของการเกิดภัย</p> <p>6. กิจกรรมประชุมหน่วยงานที่เกี่ยวข้องเพื่อจัดทำแผนที่เสี่ยงภัยระบุเส้นทางที่เกิดอุบัติเหตุซ้ำซาก ฯลฯ</p>		
อัคคีภัย			ม.1 - ม.11	<p>1. จัดทำฐานข้อมูลสถิติเพื่อนำมาวิเคราะห์พื้นที่เสี่ยงภัย</p> <p>2. วิเคราะห์ปัจจัยเสี่ยงและสาเหตุของการเกิดภัย</p>	<p>1. จัดตั้งศูนย์เตรียมความพร้อมป้องกันภัยชุมชนจากภัยอุทกภัย วาตภัย และอัคคีภัย</p> <p>2. โครงการด้านการจัดทำข้อมูลสถิติภัยฯ</p>	<p>1. อปท.</p> <p>2. อำเภอ</p> <p>2. จังหวัด</p> <p>3. หน่วยงานที่เกี่ยวข้อง</p>	<p>1. งบประมาณรายจ่ายประจำปี</p> <p>2. งบประมาณอื่น</p>

ประเภทของภัย	พื้นที่และระดับความเสี่ยง			แนวทางการลดความเสี่ยงจากสาธารณภัย	แผนงาน/ โครงการในการลด ความเสี่ยงจาก สาธารณภัย	หน่วยงาน รับผิดชอบ	แหล่ง งบประมาณ
	ระดับสูง	ระดับกลาง	ระดับต่ำ				
ภัยแล้ง			ม.9	1. จัดทำฐานข้อมูลสถิติเพื่อนำมาวิเคราะห์พื้นที่เสี่ยงภัย 2. วิเคราะห์ปัจจัยเสี่ยงและสาเหตุของการเกิดภัย	<u>ใช้โครงสร้าง</u> 1. โครงการขุดลอกลำน้ำสาธารณะ และการขุดสระกักเก็บน้ำเพื่อป้องกันและแก้ไขปัญหากล้งแล้งและอุทกภัย 2. การสร้างอ่างเก็บกักน้ำ และสร้างระบบระบายน้ำ 3. โครงการก่อสร้างฝาย/เขื่อนป้องกันตลิ่งริมแม่น้ำ 4. โครงการขุดเจาะบ่อบาดาล ฯลฯ <u>ไม่ใช่โครงสร้าง</u> 1. โครงการด้านการจัดทำข้อมูลสถิติภัย 2. โครงการด้านการพัฒนาระบบการแจ้งเตือนภัย ฯลฯ	1. อปท. 2. อำเภอ 2. จังหวัด 3. หน่วยงานที่เกี่ยวข้อง	1. งบประมาณรายจ่ายประจำปี 2. งบประมาณอื่น

(3) แนวทางปฏิบัติในการสร้างความรู้ความเข้าใจเรื่องการลดความเสี่ยงจากสาธารณภัยเพื่อนำไปสู่การปฏิบัติ
 องค์การบริหารส่วนตำบลบางขุนไทร ได้กำหนดให้มีสร้างความรู้ความเข้าใจเรื่องการลดความเสี่ยงจากสาธารณภัยเพื่อนำไปสู่การปฏิบัติ ดังนี้

(3.1) สร้างความรู้ความเข้าใจให้แก่ประชาชนและทุกภาคส่วนได้รับทราบความเสี่ยงของพื้นที่ตนเอง เพื่อให้มีความตระหนัก เข้าใจความเสี่ยงในพื้นที่รู้เท่าทันภัย และเตรียมความพร้อมรับมือกับสาธารณภัย

ในการวางแผนและการลงทุนในการลดความเสี่ยงจากสาธารณภัย โดยการสนับสนุนให้สื่อประชาสัมพันธ์ทุกแขนงมีบทบาทในการรณรงค์ประชาสัมพันธ์เพื่อปลูกฝังจิตสำนึกด้านความปลอดภัยในชีวิตประจำวัน เช่น การใช้ถนนอย่างปลอดภัย การใช้อุปกรณ์ไฟฟ้าภายในบ้าน การเตรียมการในการรับมือ สาธารณภัย โดยเฉพาะอย่างยิ่งสื่อประชาสัมพันธ์ที่สามารถเข้าถึงประชาชนได้อย่างมีประสิทธิภาพ เช่น วิทยุ โทรทัศน์ หนังสือ อินเทอร์เน็ต

(3.2) จัดทำ ปรับปรุง และพัฒนาคู่มือการประเมินความเสี่ยงจากสาธารณภัย) Disaster Risk Assessment (Guideline โดยให้หน่วยงานภาคในระดับท้องถิ่น ประเมินความเสี่ยงจากสาธารณภัยร่วมกับผู้มีส่วนได้ส่วนเสียในภาคส่วนต่างๆ ได้รับรู้ความเสี่ยงของพื้นที่

(3.3) ส่งเสริมและสนับสนุนให้องค์กรเครือข่ายในการป้องกันและบรรเทาสาธารณภัยทุกภาคส่วน ทั้งภาครัฐ ภาคเอกชน องค์กรปกครองส่วนท้องถิ่น และอาสาสมัครต่างๆ มีส่วนร่วมในการรณรงค์ในเรื่องความปลอดภัยอย่างต่อเนื่อง

กลยุทธ์ที่ 2 พัฒนามาตรการลดความเสี่ยงจากสาธารณภัย

การลดความเสี่ยงจากสาธารณภัยมุ่งเน้นการป้องกันไม่ให้เกิดความเสี่ยงใหม่และลดความเสี่ยงที่มีอยู่เดิมด้วยมาตรการและวิธีการที่หลากหลายในการป้องกันและลดความเสียหาย เปราะบาง และเพิ่มศักยภาพในการเตรียมความพร้อมในการเผชิญเหตุ รวมทั้งฟื้นฟูให้กลับคืนสภาพได้อย่างรวดเร็วและดีขึ้นกว่าเดิม โดยพิจารณาเลือกใช้วิธีการลดความเสี่ยงจากสาธารณภัยตามแนวทางปฏิบัติ ดังนี้

(1) แนวทางปฏิบัติในการหลีกเลี่ยงความเสี่ยง (Risk Avoidance) เช่น

(1.1) ย้ายที่ตั้งชุมชน หมู่บ้านและอาคารสถานที่ออกนอกพื้นที่เสี่ยงต่อการเกิดสาธารณภัย หรือการออกแบบโครงสร้างและใช้วัสดุในการก่อสร้างที่มีความคงทนและปลอดภัย

(1.2) กำหนด/จัดทำโซนนิ่ง เพื่อวางแผนการจัดการความเสี่ยงจากสาธารณภัย

(1.3) จัดทำผังเมือง โดยคำนึงถึงผลกระทบต่อสิ่งแวดล้อมและความเสี่ยงจากสาธารณภัย และมีการบังคับใช้อย่างเคร่งครัด พร้อมทั้งจัดทำกฎระเบียบมาตรฐานด้านความปลอดภัยในชุมชนที่อยู่อาศัย

(2) แนวทางปฏิบัติในการป้องกันและลดผลกระทบจากความเสียหาย (Risk Prevention and Mitigation)

ดำเนินการป้องกันและลดผลกระทบ โดยดำเนินการทั้งที่ใช้โครงสร้าง และไม่ใช้โครงสร้าง เพื่อขจัดหรือลดโอกาสที่สาธารณภัยจะสร้างผลกระทบต่อบุคคล ชุมชนหรือสังคม เพื่อเตรียมการด้านทรัพยากร ระบบการปฏิบัติการและความพร้อมไว้รองรับสถานการณ์สาธารณภัยที่อาจเกิดขึ้น ทั้งการป้องกันบรรเทาและระงับภัยให้มีความพร้อมที่จะเผชิญสาธารณภัยได้อย่างมีประสิทธิภาพ

(2.1) มาตรการเชิงใช้โครงสร้าง

การป้องกันและลดผลกระทบโดยใช้โครงสร้าง หมายถึง การใช้สิ่งก่อสร้างที่มนุษย์สร้างขึ้น เช่น อาคาร เขื่อน กำแพง อ่างเก็บน้ำ ฝาย เขื่อนกั้นน้ำ เส้นทางคมนาคมเพื่อส่งกำลังบำรุง ป้ายสัญญาณ ฯลฯ เพื่อการป้องกันและบรรเทาสาธารณภัย ซึ่งจะต้องพิจารณาให้สอดคล้องกับสภาพพื้นที่ว่าควรใช้การป้องกันแบบใดจึงจะเหมาะสมกับสภาพพื้นที่เสี่ยงภัยนั้นๆ ประกอบด้วย

(1) จัดหาพื้นที่รองรับน้ำและกักเก็บน้ำ เช่น อ่างเก็บน้ำ เขื่อน สระน้ำ ทำนบ เหมืองฝาย รวมทั้งการขุดลอกคูคลอง แหล่งน้ำสาธารณะที่ตื้นเขิน เพื่อเพิ่มประสิทธิภาพการกักเก็บน้ำไว้ในฤดูแล้งและการระบายในฤดูฝน

(2) ก่อสร้างกำแพง ผนัง หรือรอดักตะกอน เพื่อป้องกันการเอ่อล้นหรือสูญเสียพื้นดินจากการกัดเซาะชายฝั่งของทะเลและแม่น้ำ

(3) เสริมความแข็งแรงของโครงสร้างบ้าน อาคาร ให้สามารถต้านทานแรงจากลมพายุ

(4) กรณีการก่อสร้างอาคารและสิ่งปลูกสร้างในพื้นที่เสี่ยงภัยต้องให้มีความมั่นคงแข็งแรง และมีระบบความปลอดภัยสำหรับผู้ใช้อาคาร ทั้งนี้ให้เป็นไปตามพระราชบัญญัติควบคุมอาคาร พ.ศ. ๒๕๒๒ และที่แก้ไขเพิ่มเติม รวมทั้งข้อกำหนดและกฎกระทรวงที่เกี่ยวข้อง

(5) ก่อสร้าง/ปรับปรุงเส้นทางเพื่อการส่งกำลังบำรุง หรือเส้นทางไปสถานที่หลบภัยให้ใช้การได้ตลอดเวลา

(2.2) มาตรการที่ไม่ใช้โครงสร้าง

การป้องกันและลดผลกระทบโดยไม่ใช้โครงสร้าง เป็นการดำเนินการเพื่อช่วยทำให้การดำเนินงานในการป้องกันและลดผลกระทบจากภัยให้มีประสิทธิภาพมากยิ่งขึ้น เช่น การใช้มาตรการด้านกฎหมายควบคุมมาตรฐานการก่อสร้าง การจัดสรรการใช้ประโยชน์ที่ดิน การอบรมวิศวกรในการก่อสร้าง

(1) กำหนดเขตพื้นที่และจัดกลุ่มที่ตั้งทางเศรษฐกิจ สังคม และวัฒนธรรม เพื่อหลีกเลี่ยงพื้นที่เสี่ยงภัย เช่น การวางแผนการใช้ที่ดิน การจัดทำแผนที่เสี่ยงภัย การกำหนดมาตรฐาน ความปลอดภัยของกิจกรรมต่าง ๆ การกำหนดโซนนิ่ง เป็นต้น

(2) เสริมสร้างความแข็งแรงของตลิ่ง ปลูกต้นไม้ ไม้พุ่ม หญ้าแฝก ป้องกันชุมชนริมน้ำ

(3) ปรับแผนการเกษตรเพื่อกระจายความเสี่ยง เช่น ปลูกป่าต้นน้ำ ปลูกไม้คลุมหน้าดิน กันดินพังทลาย ทำแนวปลูกแบบขวาง แนะนำพันธุ์พืชที่ทนต่อแมลงศัตรูพืชและความแห้งแล้ง รวมถึงส่งเสริมการปลูกพืชให้เหมาะสมกับสภาพพื้นที่และสภาพภูมิอากาศ เป็นต้น

(4) ออกมาตรการที่จำเป็นในการลดความเสี่ยงจากสาธารณภัย

(5) บังคับใช้กฎหมายและการมีส่วนร่วมของประชาชนในพื้นที่กับหน่วยงานภาครัฐในการป้องกันไม่ให้เกิดอัคคีภัย เช่น การให้ข้อมูลข่าวสารที่ถูกต้องแก่ประชาชนเกี่ยวกับ สาธารณภัยต่างๆ ที่เกิดจากการกระทำของประชาชนเอง เช่น การเผาตอซังข้าว การเผาใบอ้อย เป็นต้น

องค์การบริหารส่วนตำบลบางขุนไทร ได้นำแนวคิดการลดความเสี่ยงมาใช้ในการบริหารจัดการสาธารณภัย ภายใต้การวิเคราะห์ประเมินความเสี่ยงจากสาธารณภัยต่างๆ ของ อปท. โดยได้จัดทำโครงการ/มาตรการ/แผนงาน และแนวทางการป้องกันและลดผลกระทบจากทุกหน่วยงานมาใช้ในการป้องกันและลดผลกระทบ ตามภัยประเภทต่างๆ และบรรจุไว้ในแผนปฏิบัติการในการป้องกันและบรรเทาสาธารณภัยขององค์กรปกครองส่วนท้องถิ่น/แผนพัฒนาท้องถิ่น

(3) แนวทางปฏิบัติในการถ่ายโอนความเสี่ยง (Risk Transfer) ได้แก่

(3.1) สนับสนุนการสร้างระบบประกันภัย โดยภาครัฐ ภาคเอกชน และประชาชน เช่น กรมธรรม์ประกันภัย ซึ่งเป็นการตกลงทำสัญญาร่วมกันระหว่างผู้เอาประกันภัยกับผู้รับประกันภัยที่อีกฝ่ายตกลงจะจ่ายเงินจำนวนหนึ่งตามกำหนดระยะเวลาที่ได้ตกลงกันไว้กับอีกฝ่ายหนึ่ง ซึ่งเมื่อเกิดสาธารณภัยขึ้นจะได้รับค่าสินไหมชดเชยบางส่วนหรือทั้งหมดจากผู้รับประกันภัย และส่งเสริมให้ประชาชนซื้อระบบประกันภัยดังกล่าว

(3.2) สนับสนุนการออกพันธบัตรสาธารณภัย (catastrophe/CAT bond) ซึ่งคือตราสารหนี้ที่ผลตอบแทนอ้างอิงกับมูลค่าความเสียหาย โดยเมื่อเกิดสาธารณภัยที่กำหนดไว้และมูลค่าความเสียหายเกินกว่าระดับที่กำหนดผู้ออกตราสารจะหักเงินต้นหรือดอกเบี้ยตามขั้นตอนที่ตกลงไว้ เพื่อชดเชยกับความเสี่ยงที่สูงขึ้นแต่หากไม่เกิดสาธารณภัยตามที่ระบุไว้ในช่วงเวลาที่กำหนดผู้ลงทุนก็จะได้รับดอกเบี้ยและเงินต้นคืนเมื่อครบกำหนด และส่งเสริมให้ประชาชนซื้อพันธบัตรสาธารณภัยดังกล่าว

(4) แนวทางปฏิบัติในการยอมรับความเสี่ยง (Risk Acceptance) ได้แก่

(4.1) ฝึกรักษาป้องกันและบรรเทาสาธารณภัย

การฝึกรักษาป้องกันและบรรเทาสาธารณภัย เป็นเครื่องมือและกิจกรรมในการสร้างความพร้อมและเพิ่มศักยภาพของหน่วยงานและบุคลากร รวมทั้งเป็นการทดสอบการประสานงานและการบูรณาการความร่วมมือ ทำให้ทราบจุดบกพร่องและช่องว่างในการปฏิบัติงานในภาวะฉุกเฉิน เพื่อนำไปสู่การปรับปรุงแผนปฏิบัติการในการป้องกันและบรรเทาสาธารณภัยขององค์การบริหารส่วนตำบลบางขุนไทร และแผนเผชิญเหตุสาธารณภัยให้มีความสมบูรณ์มากยิ่งขึ้น ทั้งนี้ การฝึกรักษาป้องกันและบรรเทาสาธารณภัยให้หมายรวมถึงการฝึก การซักซ้อม และการฝึกปฏิบัติตามความเหมาะสมและความจำเป็นของแต่ละหน่วยงานในทุกระดับ โดยกองอำนวยการป้องกันและบรรเทาสาธารณภัยองค์การบริหารส่วนตำบลบางขุนไทร จะมีการประสานและสั่งการอำนวยการให้ชุมชน/หมู่บ้าน ดำเนินการฝึกรักษาป้องกันและบรรเทาสาธารณภัยแบบบูรณาการอย่างสม่ำเสมอ เพื่อเป็นการบูรณาการหน่วยงานที่รับผิดชอบให้พร้อมรับสถานการณ์ภัยพิบัติที่อาจเกิดขึ้น โดยพิจารณาประเภทของภัยที่เป็นนโยบายเน้นหนักของรัฐบาล หรือภัยที่มีความเสี่ยงสูง ตามความจำเป็นของสภาพพื้นที่

(4.2) การเตรียมการอพยพ

กำหนดให้กองอำนวยการป้องกันและบรรเทาสาธารณภัย องค์การบริหารส่วนตำบลบางขุนไทร จัดทำแผนอพยพ แผนอพยพส่วนราชการ หรือวางมาตรการการอพยพ ซึ่งอย่างน้อยมีสาระสำคัญประกอบด้วย บัญชีจำนวนผู้อพยพบัญชีส่วนราชการ สิ่งอำนวยความสะดวกในการอพยพ การกำหนดเขตพื้นที่รองรับ การอพยพให้อยู่ในพื้นที่ที่เหมาะสม การกำหนดเจ้าหน้าที่หรือผู้รับผิดชอบการอพยพไว้ให้ชัดเจน การกำหนดเส้นทางอพยพหลักและเส้นทางอพยพสำรองสำหรับแต่ละประเภทภัย รวมทั้งการสำรวจและการจัดเตรียมพาหนะ น้ำมันเชื้อเพลิง แหล่งพลังงาน และระบบสื่อสารสำหรับการอพยพ

เพื่อเป็นการรักษาความปลอดภัยในชีวิต และทรัพย์สินของประชาชนและส่วนราชการ และสามารถดำเนินการอพยพเคลื่อนย้ายเป็นไปอย่างมีระบบสามารถระงับการแตกตื่นเสียชีวิตของประชาชนไปสู่สถานที่ปลอดภัยได้อย่างมีประสิทธิภาพ

การเตรียมการอพยพ ให้ดำเนินการดังนี้

- 1) จัดทำแผนอพยพในพื้นที่เสี่ยงจากสาธารณภัยและแผนอพยพส่วนราชการ
- 2) จัดหาสถานที่ปลอดภัยสำหรับการอพยพประชาชน
- 3) จัดเตรียมเส้นทางอพยพหลักและเส้นทางสำรองสำหรับแต่ละประเภทภัย
- 4) จัดทำป้ายแสดงสัญญาณเตือนภัยบอกเส้นทางอพยพไปสู่สถานที่ปลอดภัย
- 5) จัดเตรียมสรรพกำลังหน่วยปฏิบัติการฉุกเฉิน หรือหน่วยอพยพ
- 6) จัดเตรียมยานพาหนะ เครื่องมือ อุปกรณ์ เช่น รถยนต์ขับเคลื่อน ๔ ล้อ ไฟฉาย พลุส่องสว่าง นกหวีด เสื้อชูชีพ ฯลฯ
- 7) จัดประชุมหรืออบรมให้ความรู้ในการช่วยเหลือตัวเองเมื่ออยู่ในภาวะฉุกเฉิน
- 8) จัดให้มีการฝึกซ้อมแผนอพยพจากสาธารณภัย
- 9) จัดทำคู่มือการอพยพจากสาธารณภัย ให้ประชาชนศึกษา

ทั้งนี้ ในการจัดทำแผนอพยพ การอพยพส่วนราชการ ให้กำหนดรายละเอียดโดยสำรวจและจัดทำบัญชีจำนวนผู้อพยพไว้ล่วงหน้า โดยแยกประเภทตามลำดับความเร่งด่วน การกำหนดเขตพื้นที่รวมพลและพื้นที่รองรับการอพยพ การกำหนดเจ้าหน้าที่ดำเนินการอพยพไว้ล่วงหน้า โดยระบุหน้าที่ ความรับผิดชอบไว้ให้ชัดเจน การสำรวจยานพาหนะ น้ำมันเชื้อเพลิงตลอดจนระบบการสื่อสารสำหรับการอพยพ การกำหนดเส้นทางอพยพหลัก และเส้นทางรองที่ชัดเจน การกำหนดสถานที่ปลอดภัยเป็นพื้นที่รองรับการอพยพ การกำหนดระเบียบปฏิบัติในการรักษาความปลอดภัยและความสงบเรียบร้อยในการอพยพการอยู่อาศัยในพื้นที่รองรับการอพยพตลอดจนการอพยพกลับ การให้ความช่วยเหลือ และบริการในการดำรงชีพและระบบสุขลักษณะตามสมควรจัดให้มีสิ่งสาธารณูปโภค และสิ่งอำนวยความสะดวกเพิ่มเติมตลอดจนร่างระเบียบในการควบคุมการใช้สิ่งเหล่านี้

นอกจากนี้ ให้แบ่งการปกครองในพื้นที่อพยพออกเป็นกลุ่ม และจัดทำทะเบียนและจัดระเบียบการปกครอง โดยการจัดแบ่งประเภทของบุคคลตามลำดับเร่งด่วน เช่น ผู้ป่วยทุพพลภาพ คนพิการ คนชรา เด็ก และสตรีตามลำดับ และจัดเตรียมพื้นที่รองรับการอพยพไว้ล่วงหน้าให้เป็นตามลักษณะความจำเป็น เช่น ต้องห่างจากพื้นที่อันตราย ไม่กีดขวางหรือเหนี่ยวรั้งการปฏิบัติการ เป็นพื้นที่ที่สามารถจัดการด้านสุขลักษณะได้ มีความสะดวกในเส้นทางคมนาคม และมีสิ่งอำนวยความสะดวกและระบบสาธารณูปโภคตามสมควร

(4.3) การเตรียมการจัดตั้งศูนย์พักพิงชั่วคราว

ศูนย์พักพิงชั่วคราวเป็นการแก้ปัญหาที่อยู่อาศัยชั่วคราวในสถานการณ์ที่เกิดสาธารณภัยขึ้น ซึ่งรัฐต้องมีการเตรียมแผนรับมือต่อการอพยพในภาวะฉุกเฉิน โดยกำหนดอาคารที่จะใช้เป็น ศูนย์พักพิงชั่วคราวไว้และการบริหารจัดการในศูนย์พักพิงชั่วคราว เพราะจะมีผลโดยตรงต่อการดำรงชีวิตและศักดิ์ศรีกับผู้ประสบภัยที่เข้าพักพิง ทั้งนี้ กองอำนาจการป้องกันและบรรเทาสาธารณภัย (ระบुชื่อ อปท.) มีแนวทางปฏิบัติสำหรับเตรียมการจัดตั้งศูนย์พักพิงชั่วคราวที่เหมาะสม และมีประสิทธิภาพควรประกอบด้วยอย่างน้อย ดังนี้

(4.4.1) จัดหาสถานที่ตั้งศูนย์พักพิงชั่วคราว โดยกองอำนาจการป้องกันและบรรเทาสาธารณภัย อปท. ต้องดำเนินการคัดเลือกสถานที่ตั้งจากการมีส่วนร่วมจากทุกภาคส่วน โดยเฉพาะกลุ่มเปราะบาง โดยคำนึงถึงความปลอดภัย ไม่เสี่ยงต่อการเกิดซ้ำ มีการคมนาคมที่สะดวก มีความพร้อมของสาธารณูปโภค เช่น ประปา ไฟฟ้า รวมทั้งต้องกำหนดนโยบายในการเปิดและปิดศูนย์พักพิงชั่วคราวให้ชัดเจน

(4.3.2) กำหนดให้มีปัจจัยความจำเป็นขั้นต่ำของศูนย์พักพิงชั่วคราวที่เหมาะสมตามมาตรฐานสเฟียร์

(4.3.3) จัดการภายในศูนย์พักพิงชั่วคราว ให้กำหนดผู้รับผิดชอบภายในศูนย์พักพิงชั่วคราว ตามโครงสร้างแผนการบริหารจัดการศูนย์พักพิงชั่วคราว ได้แก่ ผู้จัดการศูนย์พักพิงชั่วคราว ซึ่งอาจเป็นได้ทั้งหน่วยงานของรัฐ องค์กรปกครองส่วนท้องถิ่น ผู้นำชุมชน หรือผู้อำนวยการโรงเรียน (กรณีโรงเรียนเป็นศูนย์ฯ) ทั้งนี้ ศูนย์พักพิงชั่วคราวอาจมีโครงสร้างภายในแบ่งเป็นฝ่ายปฏิบัติการและฝ่ายอำนาจการตามความเหมาะสม

(4.3.4) ให้มีการบริหารจัดการข้อมูลผู้อพยพ โดยมีการเก็บบันทึกข้อมูลที่จำเป็นประกอบด้วย ข้อมูลประชากร ข้อมูลส่วนบุคคล และข้อมูลด้านธุรการ โดยให้องค์กรปกครองส่วนท้องถิ่นเป็นหน่วยงานหลักในการจัดทำแผนบริหารจัดการศูนย์พักพิงชั่วคราว

4.)4(แผนบริหารความต่อเนื่อง (Business Continuity Plan : BCP)

แผนการบริหารความต่อเนื่อง เป็นแผนปฏิบัติงานในสภาวะวิกฤตฉุกเฉินในสถานการณ์เมื่อเกิดภัยต่างๆ เช่น ภัยที่เกิดจากธรรมชาติ อุบัติเหตุ หรือการมุ่งร้ายต่อองค์กร ฯลฯ ซึ่งจากสภาวะวิกฤต หรือเหตุการณ์ฉุกเฉินดังกล่าวส่งผลให้หน่วยงานหรือองค์กรต้องหยุดชะงักการดำเนินงานหรือไม่สามารถให้บริการประชาชนได้อย่างต่อเนื่อง ดังนั้น หน่วยงานส่วนราชการหรือองค์กรต่าง ๆ จึงต้องจัดทำแผนการบริหารความต่อเนื่อง (Business Continuity Plan : BCP) ขึ้น เพื่อเป็นแผนรองรับการดำเนินการกิจของหน่วยงานหรือองค์กรในช่วงสภาวะวิกฤตหรือเหตุการณ์ฉุกเฉิน เพื่อให้บริการประชาชนได้อย่างต่อเนื่อง เช่นเดียวกับในช่วงภาวะปกติ ซึ่งจะช่วยให้สามารถลดระดับความรุนแรงของผลกระทบที่เกิดขึ้นต่อหน่วยงานหรือองค์กรได้ แผนการบริหารความต่อเนื่องควรมีสาระสำคัญ ดังนี้

- (1) วัตถุประสงค์ของแผนการบริหารความต่อเนื่อง
- (2) ขอบเขตสถานการณ์ความเสี่ยงภัย เช่น แผนรับมือสถานการณ์ภัยจากอุทกภัย/อัคคีภัย/แผ่นดินไหว ฯลฯ
- (3) กำหนดสถานที่ปฏิบัติงานสำรอง
- (4) กำหนดขั้นตอนการปฏิบัติ
 - บทบาทหน้าที่และความรับผิดชอบของผู้ปฏิบัติงาน เช่น ทีมอพยพ ทีมปฐมพยาบาล ทีมกู้ชีพกู้ภัย ทีมประสานงานและสนับสนุน ทีมรักษาความสงบเรียบร้อย ฯลฯ
 - ระดับความรุนแรงของสถานการณ์และขั้นตอนการปฏิบัติงานฉุกเฉิน
 - การอพยพทรัพยากรที่จำเป็นและเหมาะสมต่อสถานการณ์
 - ขั้นตอนการฟื้นฟูหน่วยงานหลังผ่านพ้นวิกฤต

ฯลฯ

(4.5) การแจ้งเตือนภัย

การแจ้งเตือนภัย (Warning) เป็นการดำเนินการแจ้งเตือนภัยเพื่อให้บรรลุวัตถุประสงค์ในการลดความเสี่ยงจากสาธารณภัยที่จะเกิดขึ้น เพื่อเตรียมความพร้อม การป้องกัน และการลดผลกระทบ โดยการให้ข้อมูลข่าวสารเกี่ยวกับสาธารณภัยและการแจ้งเตือนภัยที่รวดเร็วไปยังพื้นที่และกลุ่มเป้าหมาย เพื่อให้หน่วยงานและประชาชนเตรียมความพร้อมรับมือกับสาธารณภัยที่จะเกิดขึ้นได้อย่างทันท่วงที ทั้งนี้ การแจ้งเตือนภัยจะหมายรวมถึงการแจ้งเตือนภัยล่วงหน้า (Early Warning) ตั้งแต่การให้ข้อมูลข่าวสารที่เป็นประโยชน์และทันเหตุการณ์ผ่านช่องทางต่าง ๆ ไปยังหน่วยงาน/องค์กร และประชาชน เพื่อให้หน่วยงานและ/หรือบุคคลที่กำลังเผชิญความเสี่ยงต่อการเกิดสาธารณภัยสามารถระทำการอย่างใดอย่างหนึ่ง (ติดตามวิเคราะห์ และประเมินสถานการณ์) โดยระบบเตือนภัยแบบครบวงจร (End-to-End Warning System) จะมุ่งเน้นกระบวนการดำเนินการตั้งแต่ต้นทางในการวิเคราะห์ ประเมินความเสี่ยง เพื่อแจ้งเตือนไปยังหน่วยงานและประชาชนให้มีความพร้อมในการรับมือกับสาธารณภัยและสามารถอพยพไปยังพื้นที่ปลอดภัยได้อย่างมีประสิทธิภาพ ผ่านช่องทางสื่อสารต่าง ๆ ที่ได้จัดเตรียมไว้

(4.5.1) แนวทางปฏิบัติของระบบการเตือนภัย ดำเนินการจัดทำ ติดตั้ง และพัฒนาโครงสร้างระบบเตือนภัย ระบบสื่อสารและโครงสร้างพื้นฐานด้านการเตือนภัยในการพัฒนาการแจ้งเตือนภัย วิเคราะห์ข้อมูลสาธารณภัยและการส่งข้อมูลที่ถูกต้องรวดเร็วไปยังส่วนราชการ หน่วยงานที่เกี่ยวข้อง และประชาชนซึ่งการพัฒนาและเชื่อมโยงระบบการแจ้งเตือนและเฝ้าระวังภัยที่มีประสิทธิภาพ ประกอบด้วย 4 องค์ประกอบหลัก ตามแผนภาพที่ 4-1 ได้แก่



แผนภาพที่ 4-1 องค์ประกอบสำคัญของระบบการเตือนภัย

(1) การรับรู้และเข้าใจความเสี่ยง (Risk Knowledge) โดยการเก็บรวบรวมข้อมูล วิเคราะห์ข้อมูลที่เป็นระบบ และคำนึงถึงการเปลี่ยนแปลงของภัยอันเนื่องจากปัจจัยอื่น ๆ เช่น การขยายตัวของเมือง ฯลฯ มาใช้ในการประเมินความเสี่ยงจากสาธารณภัย เพื่อนำมาสนับสนุน/ตัดสินใจในการแจ้งเตือนภัยให้ตรงกับพื้นที่ที่จะได้รับผลกระทบเมื่อสาธารณภัยเกิดการประเมินความเสี่ยงไม่ควรดำเนินการเพียงครั้งเดียว ควรมีการปรับปรุงตามระยะเวลา โดยขึ้นอยู่กับการเปลี่ยนแปลงสภาพแวดล้อม กาลเวลา และบริบทของพื้นที่

(2) การติดตามสถานการณ์และการพยากรณ์ (Monitoring and Forecasting) เป็นขั้นตอนในการเฝ้าระวัง ติดตามสถานการณ์ และการวิเคราะห์คาดการณ์สาธารณสุขที่จะเกิดขึ้นเชิงพื้นที่ในแต่ละระดับ โดยใช้เทคโนโลยีสารสนเทศ นวัตกรรม แบบจำลองการวิเคราะห์ข้อมูลจำนวนมาก (Data Analytical BIG DATA) และปัญญาประดิษฐ์ (Artificial Intelligence: AI) เพื่อให้การคาดการณ์มีความถูกต้อง แม่นยำ ครอบคลุม และรวดเร็ว

(3) การแจ้งเตือนภัยและการสื่อสาร (Dissemination and Communication) ต้องจัดทำข้อความ หรือคำแจ้งเตือนที่ชัดเจน เข้าใจง่าย และเกิดประโยชน์ต่อชุมชน/ประชาชนมากที่สุด (เวลาที่คาดว่าจะเกิดสาธารณสุข ระยะเวลาการเกิด พื้นที่ที่จะได้รับผลกระทบ แนวทางการปฏิบัติและการเตรียมพร้อม ฯลฯ) เพื่อให้ประชาชนไม่เกิดความสับสนและสามารถปฏิบัติตามได้อย่างถูกต้อง รวมทั้งจะต้องจัดเตรียมโครงสร้างพื้นฐานระบบสื่อสาร (Communication Infrastructure) และระบบ/อุปกรณ์เตือนภัยให้ครอบคลุมพื้นที่เสี่ยงภัย

(4) ความตระหนักรู้และการตอบสนองต่อการแจ้งเตือนภัย (Public Awareness and Response Capability) เมื่อชุมชน/ประชาชนในพื้นที่ได้รับข้อความ/สัญญาณแจ้งเตือนแล้วต้องรู้เท่าทันภัยโดยตระหนักถึงความปลอดภัย การป้องกันและเตรียมความพร้อมรับมือกับสาธารณสุขที่จะเกิดขึ้น ตั้งแต่การสร้างความเข้มแข็งในชุมชน การป้องกันและลดผลกระทบ ความสามารถจัดการในภาวะฉุกเฉิน ตลอดจนการอพยพไปยังพื้นที่ปลอดภัย

(4.5.2) แนวทางปฏิบัติการแจ้งเตือนภัย เนื่องจากสาธารณสุขที่เกิดขึ้นโดยเฉพาะภัยธรรมชาติมีระยะเวลาในการเกิดที่แตกต่างกัน ดังนั้น ในการแจ้งเตือนภัยให้พิจารณาระยะเวลาของการแจ้งเตือนภัยตามแต่ละประเภทของสาธารณสุข องค์การบริหารส่วนตำบลบางขุนไทรกำหนดกระบวนการเตือนภัยดังนี้

(1) การเฝ้าระวัง ติดตามสถานการณ์

1) จัดชุดเฝ้าระวังและติดตามสถานการณ์ เพื่อทำหน้าที่เฝ้าระวัง และติดตามสถานการณ์ข้อมูลความเคลื่อนไหวของเหตุการณ์สาธารณสุขที่อาจเกิดขึ้นตลอด 24 ชั่วโมง พร้อมทั้งประสานการปฏิบัติกับกองอำนาจการป้องกันและบรรเทาสาธารณสุขข้างเคียง

2) ติดตามการรายงานสภาพอากาศปรากฏการณ์ธรรมชาติ ข้อมูลสถานการณ์และแจ้งข่าว การเตือนภัยจากกองอำนาจการป้องกันและบรรเทาสาธารณสุขระดับเหนือขึ้นไป และหน่วยงานที่เกี่ยวข้อง เช่น กรมอุตุนิยมวิทยา กรมชลประทาน กรมทรัพยากรน้ำ กรมอุทกศาสตร์ กรมป้องกันและบรรเทาสาธารณสุข ฯลฯ รวมทั้งสื่อต่างๆ เพื่อรวบรวมข้อมูล วิเคราะห์ เฝ้าระวัง ประเมินแนวโน้มการเกิดภัย

3) จัดทีมประชาสัมพันธ์ เพื่อให้ข้อมูลข่าวสารให้ประชาชนได้รับทราบถึงระยะเวลา ภาวะที่จะคุกคาม (อันตรายต่อชีวิตและทรัพย์สิน) เป็นระยะๆ เพื่อป้องกันความตื่นตระหนก และความสับสนในเหตุการณ์ที่จะเกิดขึ้น และให้ความสำคัญกับผู้ที่ต้องช่วยเหลือเป็นกรณีพิเศษ เช่น ผู้พิการ ทั้งนี้ ความถี่ของการแจ้งข่าวเตือนภัยขึ้นอยู่กับแนวโน้มการเกิดภัย

4) จัดให้มีอาสาสมัครและเครือข่ายเฝ้าระวังและติดตามสถานการณ์ ปฏิบัติงานตลอด 24 ชั่วโมง และแจ้งข่าว เตือนภัยระดับชุมชน ทำหน้าที่ติดตาม เฝ้าระวังปรากฏการณ์ธรรมชาติที่มีแนวโน้มการเกิดภัย แจ้งข่าว เตือนภัยแก่ชุมชน และรายงานสถานการณ์ให้กองอำนวยการป้องกันและบรรเทาสาธารณภัยองค์การบริหารส่วนตำบลบางขุนไทร โดยใช้ระบบการสื่อสาร เครื่องมือแจ้งเตือนภัยของชุมชน

การติดตามข้อมูลความเคลื่อนไหวของเหตุการณ์ที่อาจส่งผลให้เกิดสาธารณภัย รวมทั้งทำหน้าที่เฝ้าระวัง ให้ข้อมูลข่าวสารแก่ประชาชน โดยกองอำนวยการป้องกันและบรรเทาสาธารณภัยองค์การบริหารส่วนตำบลบางขุนไทร แลกเปลี่ยนข้อมูลข่าวสาร วิเคราะห์ และประเมินสถานการณ์จากข้อมูลข่าวสารที่ได้รับและตรวจสอบข้อเท็จจริงของข้อมูล เพื่อตัดสินใจในการเตรียมรับมือกับสาธารณภัย

รายงานสถานการณ์ภัยและผลการปฏิบัติให้กองอำนวยการป้องกันและบรรเทาสาธารณภัยอำเภอและจังหวัดทราบเป็นระยะๆ เพื่อประสานและสนับสนุนการปฏิบัติร่วมกัน

(2) การแจ้งเตือนล่วงหน้า

เป็นการแจ้งข้อมูลข่าวสารที่บ่งชี้ว่า มีแนวโน้มที่จะเกิดสาธารณภัยขึ้นในพื้นที่ที่มีความเสี่ยงภัยไปยังส่วนราชการ หน่วยงาน และกองอำนวยการป้องกันและบรรเทาสาธารณภัยแต่ละระดับ และประชาชน เพื่อให้ติดตามข้อมูลข่าวสารและความเคลื่อนไหวอย่างต่อเนื่อง ทั้งนี้ ระยะเวลาสำหรับการแจ้งเตือนล่วงหน้าขึ้นอยู่กับสาธารณภัยแต่ละประเภท โดยให้กองอำนวยการป้องกันและบรรเทาสาธารณภัยองค์การบริหารส่วนตำบลบางขุนไทร เป็นหน่วยประสานงานในการจัดวางแผนทาง มาตรการ และขั้นตอนการปฏิบัติร่วมกับหน่วยงานที่มีหน้าที่ในการเฝ้าระวัง ติดตามสถานการณ์ เผยแพร่ประชาสัมพันธ์ และแจกจ่ายข้อมูลข่าวสาร เพื่อให้การแจ้งเตือนล่วงหน้าที่มีมาตรฐานเป็นรูปแบบเดียวกันซึ่งสะดวกต่อการรับทราบและทำความเข้าใจ กับข้อมูลที่ได้รับ

(3) การแจ้งเตือนภัย

หากประเมินสถานการณ์แล้วคาดว่าจะมีโอกาสเกิดสาธารณภัยมากกว่าร้อยละ 60 ให้มีการแจ้งเตือนภัยทันทีกับกองอำนวยการป้องกันและบรรเทาสาธารณภัยแต่ละระดับและประชาชนในพื้นที่เสี่ยงภัย ในการเตรียมความพร้อมรับมือกับสาธารณภัยที่จะเกิดขึ้น โดยมีข้อมูลการแจ้งเตือนภัย ดังนี้

- คาดการณ์ระยะเวลา และบริเวณพื้นที่ที่จะเกิดสาธารณภัย
- ผลกระทบที่อาจเกิดขึ้นและความยาวนานของภัย (ระยะเวลา)
- แนวทางการปฏิบัติตนของส่วนราชการ หน่วยงาน และประชาชน

ในการป้องกันตนเองให้ปลอดภัยจากสาธารณภัยที่อาจจะเกิดขึ้น ทั้งนี้ ให้นำแนวทาง มาตรการ และขั้นตอนการปฏิบัติจากกองอำนวยการป้องกันและบรรเทาสาธารณภัยระดับเหนือขึ้นไปมาเป็นแนวทางในการปฏิบัติด้วย

- การเตรียมความพร้อมรับมือ เช่น อาหาร น้ำดื่ม ยารักษาโรค เป็นต้น

ทั้งนี้ ระยะเวลาในการแจ้งเตือนล่วงหน้าขึ้นอยู่กับสถานการณ์และประเภทของสาธารณภัย เช่น ดินโคลนถล่มวัน ในขณะที่ธรณีพิบัติภัยสึนามิ 2-1 ไหลหลากอาจมีระยะเวลาในการแจ้งเตือนน้ำป่า/ ชั่วโมงในการแจ้งให้อพยพ 2-1 จะมีระยะเวลาองค์การบริหารส่วนตำบลบางขุนไทร กำหนดวิธีการแจ้งเตือนภัย ดังนี้

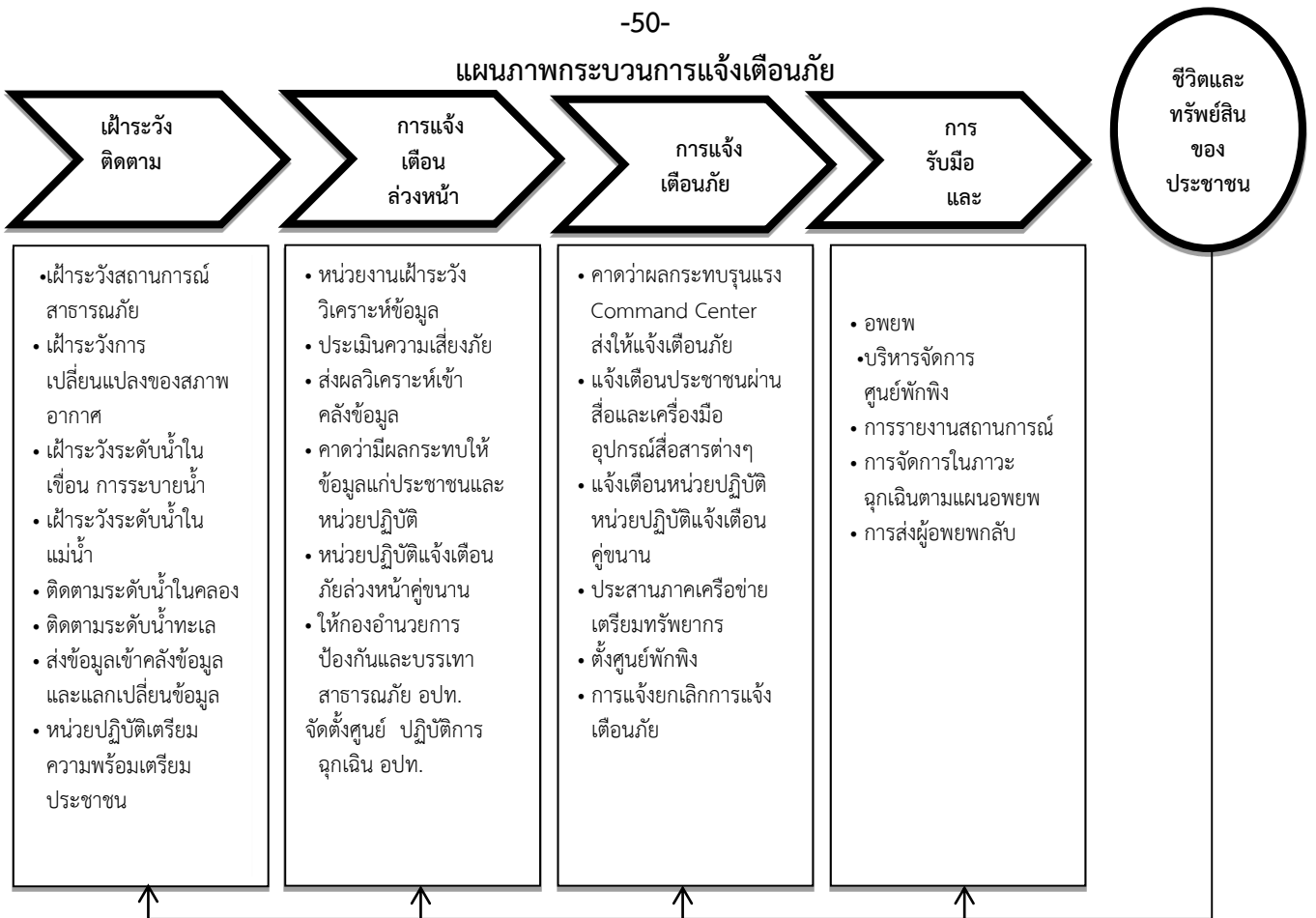
(1) แจ้งเตือนผ่านหน่วยงาน โดยใช้กลไกระบบการบริหารราชการแจ้งเตือนผ่านองค์กรปกครองส่วนท้องถิ่น ได้แก่ เทศบาล องค์การบริหารส่วนท้องถิ่น รวมถึง การปกครองท้องถิ่น ได้แก่ กำนัน และผู้ใหญ่บ้าน หน่วยช่วยเหลือบรรเทาสาธารณภัยผ่านหน่วยงานระดับต่างๆ ไปสู่ระดับพื้นที่ ให้กับกลุ่มผู้ได้รับผลกระทบ และประชาชนทั่วไป

(2) แจ้งเตือนประชาชนโดยตรง โดยผ่านทางสถานีโทรทัศน์ วิทยุชุมชน วิทยุสมัครเล่น โทรสาร โทรศัพท์มือถือ หอกระจายข่าว หอเตือนภัย เสียงตามสาย ไซเรนเตือนภัยแบบมือหมุน โทรโข่ง นกหวีด หรือสัญญาณเสียงที่กำหนดใช้เป็นสัญญาณเตือนภัยประจำหมู่บ้านหรือตำบล หรือแอปพลิเคชันไลน์ (Line)



4) รับมือและอพยพ (หากคาดว่าสาธารณภัยที่เกิดขึ้นจะส่งผลกระทบต่อชีวิตและทรัพย์สินของประชาชนในพื้นที่ ให้ผู้อำนวยการท้องถิ่นสั่งการให้อพยพไปยังพื้นที่ปลอดภัย หรือพื้นที่ที่หน่วยงานราชการ มูลนิธิ องค์กร หรือเอกชนได้จัดเตรียมไว้ โดยกำหนดแนวทางและขั้นตอนการปฏิบัติ รวมทั้งแผนเผชิญเหตุ สำหรับส่วนราชการ หน่วยงาน และองค์กรเอกชน ในการรับมือกับสาธารณภัยที่เกิดขึ้น โดยจะประสานหน่วยงานที่เกี่ยวข้องในพื้นที่ เช่น ศูนย์ป้องกันและบรรเทาสาธารณภัยเขต กองกำลังทหารเป็นหน่วยงานสนับสนุนทรัพยากร ยานพาหนะ เครื่องมือพิเศษ ทั้งนี้ หากเกินศักยภาพที่จะรับมือกับสถานการณ์ได้ ให้รายงานกองอำนาจการป้องกันและบรรเทาสาธารณภัยอำเภอทราบทันที

แผนภาพกระบวนการแจ้งเตือนภัย



แผนภาพที่ 4 - 2 : กระบวนการแจ้งเตือนภัย

(4.5.3) แนวทางปฏิบัติพัฒนาและเชื่อมโยงระบบการแจ้งเตือนของคนและชุมชน

ในพื้นที่เสี่ยงภัย เพื่อให้การเตือนภัยมีความแม่นยำ น่าเชื่อถือและมีประสิทธิภาพมากยิ่งขึ้น โดยมีแนวทาง ดังนี้

- (1) นำเทคโนโลยี นวัตกรรม มาใช้ในการพยากรณ์ คาดการณ์ ติดตามสถานการณ์การเกิดสาธารณภัย
- (2) จัดทำระเบียบปฏิบัติประจำ (Standard Operating Procedure : SOP) ในการแจ้งเตือนประชาชนเมื่อเกิดคาดว่าจะเกิดภัยขึ้นในชุมชน และเสริมสร้างขีดความสามารถของเจ้าหน้าที่ผู้ปฏิบัติงานในการแจ้งเตือนภัย
- (3) จัดวางระบบสื่อสารหลัก อย่างน้อย 2 ระบบ และระบบสื่อสารสำรอง
 - ◆ ระบบสื่อสารหลักที่กำหนดไว้ คือ 032783241
 - ◆ ระบบสื่อสารสำรองที่กำหนดไว้ คือ 032783145
- (4) เตรียมความพร้อมและสร้างความตระหนัก รวมถึง ให้ประชาชนมีการรับรู้ และเข้าใจความเสี่ยงจากข้อมูลที่ได้รับ โดยจัดให้มีการฝึกอบรม เช่น อาสาสมัครแจ้งเตือนภัยในตำบล และหมู่บ้าน เพื่อเสริมสร้างความเข้าใจเกี่ยวกับระบบเตือนภัยที่มีความแตกต่างกันของภัยแต่ละประเภท เป็นต้น

(5) จัดให้มีการฝึกกระบวนการระบบเตือนภัยเพื่อเป็นการทดสอบแผนปฏิบัติการ แผนเผชิญเหตุ ขั้นตอน เครื่องมือ อุปกรณ์ และความพร้อมของประชาชนทั้งในระดับจังหวัด อำเภอ ตำบล หมู่บ้าน อย่างน้อยปีละ 1 ครั้ง

(4.5.4) แนวทางปฏิบัติเผยแพร่ข้อมูลข่าวสาร ให้นำเทคโนโลยีมาสนับสนุนในรูปแบบต่างๆ เช่น แผนที่เสี่ยงภัย แอปพลิเคชัน จัดทำ Web Service ในการนำเสนอข้อมูลและ Mobile Application เพื่อเป็นช่องทางในการให้บริการข้อมูล และแจ้งเตือนภัยให้แก่ประชาชน และกลุ่มเปราะบาง ผ่านสมาร์ตโฟน (Smart Phone) หรือแท็บเล็ต (Tablet) หรือระบบอื่นที่สามารถเข้าถึงได้โดยง่าย

(4.6) เตรียมความพร้อมด้านทรัพยากรสาธารณสุข

(4.6.1) จัดทำแผนและขั้นตอนในการจัดหาวัสดุ อุปกรณ์ เครื่องมือเครื่องใช้ และยานพาหนะ เพื่อใช้ในการป้องกันและบรรเทาสาธารณภัย

(4.6.2) จัดให้มีสิ่งของสำรองจ่ายเพื่อการช่วยเหลือผู้ประสบภัย ได้แก่ อาหาร เสื้อผ้า เครื่องนุ่งห่ม เต็นท์ ที่พักชั่วคราว ยารักษาโรค อุปกรณ์เครื่องใช้ที่จำเป็นต่อการดำรงชีวิต เครื่องจักรกล สาธารณภัย อุปกรณ์เครื่องมือพิเศษสำหรับแต่ละประเภทภัย วัสดุสิ้นเปลือง รวมทั้งสิ่งอำนวยความสะดวกต่าง ๆ

(4.6.3) จัดให้มีการระดมทรัพยากรอื่น ๆ เช่น คน งบประมาณ ระบบเทคโนโลยี ข้อมูล สาธารณภัย รวมถึงผู้เชี่ยวชาญพิเศษ การเตรียมความพร้อมด้านทรัพยากรเพื่อเป็นการสร้างความเป็นหุ้นส่วนร่วมกัน ของทุกหน่วยงานทั้งภาครัฐ ภาคเอกชน ชุมชน องค์กรที่ไม่แสวงหาผลกำไร และมูลนิธิต่าง ๆ

(4.6.4) บูรณาการระดมทรัพยากรจากหลายหน่วยงานให้มีความพร้อมรับมือกับ สาธารณภัย ได้แก่ การประเมินความต้องการในการใช้ทรัพยากรในแต่ละประเภทภัย การประมาณทรัพยากร ที่จำเป็นต้องใช้ การตรวจสอบสถานะความพร้อมใช้ของทรัพยากร การบำรุงรักษา การฝึกทักษะความชำนาญ ในการใช้งานอุปกรณ์และระบบต่าง ๆ การจัดทำฐานข้อมูลบัญชีทรัพยากร การวางระบบการจัดสรรทรัพยากร รวมทั้งระบบการระดมสรรพกำลัง การวางแผนระบบโลจิสติกส์ และการจัดทำคู่มือปฏิบัติงาน

(4.6.5) จัดทำคำของบประมาณเพื่อการป้องกันและลดผลกระทบ การเตรียมความพร้อม การเผชิญเหตุและการจัดการในภาวะฉุกเฉิน รวมถึงการฟื้นฟูอย่างยั่งยืน

กลยุทธ์ที่ 3 ส่งเสริมให้ทุกภาคส่วนสร้างความเป็นหุ้นส่วนในการลดความเสี่ยงจากสาธารณภัย

เป็นการมุ่งเน้นบทบาทการมีส่วนร่วมของทุกภาคส่วนในฐานะหุ้นส่วนในการป้องกันและบรรเทา สาธารณภัย ด้วยการกำหนดบทบาทของแต่ละภาคส่วนให้มีความชัดเจน เพื่อสร้างการรับรู้บทบาท ภารกิจ และความรู้สึกในความเป็นส่วนหนึ่งของการลดความเสี่ยงจากสาธารณภัยร่วมกัน โดยเปิดโอกาสให้ “ร่วมคิด ร่วมตัดสินใจ ร่วมทำ ร่วมแก้ปัญหา” ตามวงจรการจัดการความเสี่ยงจากสาธารณภัย ซึ่งเป็นแนวทางในการนำ เรื่องการลดความเสี่ยงจากสาธารณภัยเข้าสู่กระแสหลักในการพัฒนาอย่างยั่งยืนของประเทศ (Mainstreaming Disaster Risk Reduction into Development) และเสริมสร้างความเข้มแข็งหรือภูมิคุ้มกันให้แก่ชุมชน สังคม และประเทศต่อไป

ทั้งนี้องค์การบริหารส่วนตำบลบางขุนไทร ได้กำหนดนโยบายการสร้างความเป็นหุ้นส่วนในการจัดการความเสี่ยงจากสาธารณภัยเป็นนโยบายสำคัญของจังหวัด โดยขับเคลื่อนการบูรณาการลดความเสี่ยงจากสาธารณภัยให้นำไปสู่การปฏิบัติอย่างเป็นรูปธรรม รวมทั้งให้ความสำคัญในการวางแผน และจัดสรรงบประมาณเพื่อสนับสนุนการดำเนินงาน ดังนี้

(1) แนวทางปฏิบัติในการกำหนดให้เป็นนโยบายสำคัญของท้องถิ่น

1.1(ส่งเสริมบทบาทการมีส่วนร่วมของทุกภาคส่วนในฐานะหุ้นส่วนในการลดความเสี่ยงจากสาธารณภัย ได้แก่ การร่วมจัดทำแผนปฏิบัติการในการป้องกันและบรรเทาสาธารณภัยขององค์กรปกครองส่วนท้องถิ่น และระบุแผนงาน/โครงการในการลดความเสี่ยงจากสาธารณภัยไว้ในแผนพัฒนาท้องถิ่น และสนับสนุนความเป็นหุ้นส่วนระหว่างรัฐร่วมกับเอกชน ในกระบวนการวางแผน และขั้นตอนการจัดสรรงบประมาณ

1.2(สนับสนุนและจัดสรรงบประมาณสำหรับการลดความเสี่ยงจากสาธารณภัย การเผชิญเหตุ และการฟื้นฟู เช่น งบประมาณรายจ่ายประจำปี งบประมาณในลักษณะบูรณาการเชิงยุทธศาสตร์ เป็นต้น

1.3) สร้างความเข้มแข็งในการประสานงานระหว่างหน่วยงาน และการสร้างความร่วมมือระหว่างภาครัฐ ภาคประชาสังคม และภาคเอกชน

1.4) จัดทำแผนรองรับการดำเนินการกิจการให้บริการประชาชนได้อย่างต่อเนื่องเมื่อเกิดสาธารณภัยขึ้น เพื่อเป็นการเร่งให้การดำเนินงานหรือการให้บริการแก่ประชาชนกลับมาให้เหมือนภาวะปกติ

1.5) ส่งเสริมและสนับสนุนโครงการความร่วมมือภาครัฐและเอกชนโดยการให้เอกชนเข้ามามีส่วนร่วมกับภาครัฐในการจัดสร้าง ปรับปรุง และพัฒนาการบริหารจัดการสาธารณูปโภคและสาธารณูปการขั้นพื้นฐาน รวมถึงการให้บริการที่เกี่ยวข้องอื่น ๆ ให้แก่ประชาชนภายใต้กรอบความเสี่ยงและระยะเวลาที่กำหนด เช่น จัดทำบันทึกข้อตกลงระหว่างภาคประชาสังคม ภาคเอกชน ภาครัฐในการนำนโยบายการลดความเสี่ยงจากสาธารณภัยไปสู่การปฏิบัติ

(2) แนวทางปฏิบัติในการร่วมเป็นหุ้นส่วนในการลดความเสี่ยงจากสาธารณภัยของชุมชน

ชุมชนมีบทบาทสำคัญเป็นอย่างมากในการเตรียมความพร้อมและลดความเสี่ยงจากสาธารณภัย เนื่องจากชุมชนต้องอาศัยอยู่ในพื้นที่ของตนซึ่งมีความเสี่ยง หากชุมชนได้รับการพัฒนาศักยภาพรวมทั้งมีภูมิปัญญาท้องถิ่นในการลดความเสี่ยงจากสาธารณภัย ก็สามารถทำให้ชุมชนของตนมีความปลอดภัยจากสาธารณภัยหรือพ้นตัวจากสาธารณภัยที่เกิดขึ้นได้ภายในระยะเวลาอันรวดเร็ว โดยมีแนวทางปฏิบัติในการลดความเสี่ยงจากสาธารณภัยของชุมชน ดังนี้

(1) การทำความเข้าใจเรื่องการลดความเสี่ยงจากสาธารณภัย ให้สำรวจชุมชนเพื่อวิเคราะห์ความเสี่ยงและศักยภาพ รวมทั้งกลุ่มเปราะบางของชุมชน แล้วนำข้อมูลเหล่านั้นมาจัดทำเป็นแผนลดความเสี่ยงภัยของชุมชน

(2) ใช้ภูมิปัญญาท้องถิ่นในการเตรียมพร้อมรับมือกับสาธารณภัย

(3) มีแผนในภาวะฉุกเฉินเมื่อเกิดสาธารณภัยและแผนการฟื้นฟูชุมชนหลังจากเกิดสาธารณภัย โดยมีการประสานงานกับหน่วยงานของรัฐที่มีหน้าที่รับผิดชอบในระดับท้องถิ่น ระดับอำเภอ และระดับจังหวัด เพื่อให้แผนมีการบูรณาการและตอบสนองความต้องการของชุมชนได้อย่างแท้จริง

(4) มีแผนรับมือกับสาธารณภัยในครอบครัว เช่น การสร้างบ้านเรือนให้มีความแข็งแรงและอยู่ในพื้นที่ปลอดภัย รวมทั้งมีการเตรียมพร้อมในครอบครัวหากต้องอพยพออกจากที่พักอาศัยเดิม

(5) จัดการฝึกอบรมสมาชิกชุมชนอยู่เสมอ โดยเฉพาะอย่างยิ่งกลุ่มเปราะบางเพื่อให้มีศักยภาพมากขึ้น

(6) สร้าง ซ่อมแซม หรือปรับปรุงสาธารณูปโภคในชุมชนให้ช่วยลดความรุนแรงจากสาธารณภัย เช่น ชุมชนที่โดนน้ำท่วมบ่อยอาจมีการสร้างฝายชะลอน้ำหรือทำพื้นที่กั้นลิ่งเพื่อพักน้ำ เป็นต้น

(7) เตรียมสิ่งของยังชีพที่จำเป็นก่อนที่จะเกิดสาธารณภัย

บทที่ 5

การปฏิบัติขณะเกิดภัย ยุทธศาสตร์ที่ 2 : การจัดการในภาวะฉุกเฉินแบบบูรณาการ

การจัดการในภาวะฉุกเฉิน เป็นการปฏิบัติการเผชิญเหตุเพื่อบรรเทาความรุนแรงของสาธารณภัย รวมทั้งการรักษาขวัญ สร้างความมั่นใจ และปฏิบัติหน้าที่อย่างเป็นทางการของเจ้าหน้าที่ และประชาชน โดยให้ยึดถือว่าการรักษาชีวิต และทรัพย์สินของประชาชนเป็นเรื่องเร่งด่วนลำดับแรก ที่จะต้องเร่งเข้าระงับเหตุ และให้ความช่วยเหลือ ทั้งนี้ การจัดการในภาวะฉุกเฉินต้องให้ความสำคัญ กับมาตรฐาน เอกภาพ ด้วยการใช้ทรัพยากรที่มีอยู่อย่างมีประสิทธิภาพและคุ้มค่า โดยการจัดโครงสร้างองค์กรปฏิบัติ ระบบการจัดการทรัพยากร และแบ่งมอบภารกิจความรับผิดชอบตามความเหมาะสม ทรัพย์สิน ทรัพยากร สภาพแวดล้อม และสังคมให้มีผลกระทบน้อยที่สุด ดังนั้น ในภาวะปกติจึงต้องมีการเตรียมความพร้อมไว้เพื่อให้สามารถเผชิญกับเหตุสาธารณภัยที่เกิดขึ้นได้

5.1 แนวคิดการจัดการในภาวะฉุกเฉิน

5.1.1 มาตรฐานการจัดการในภาวะฉุกเฉิน

ให้มีการจัดการในภาวะฉุกเฉินภายใต้รูปแบบ ระบบ และความเข้าใจที่เป็นมาตรฐานเดียวกัน เพื่อให้การจัดการสาธารณภัยสามารถเชื่อมต่อพื้นที่และภารกิจของหน่วยงานต่างๆ ได้ทันที โดยการนำระบบการบัญชาการเหตุการณ์มาบังคับใช้กับหน่วยงานที่มีหน้าที่เข้าปฏิบัติการเผชิญเหตุสาธารณภัยที่เกิดขึ้น

5.1.2 เอกภาพการจัดการในภาวะฉุกเฉิน

ให้มีการกำหนดลำดับการบังคับบัญชาที่ชัดเจน ระหว่างหน่วยงานต่าง ๆ ที่จะรับหน้าที่และภารกิจจากผู้ใด หน่วยงานใดเป็นหน่วยงานหลักในการเผชิญเหตุสาธารณภัยที่เกิดขึ้น หน่วยงานใดทำหน้าที่สนับสนุน รวมทั้งมีการแบ่งความรับผิดชอบต่อสถานการณ์ด้วยการกำหนดแนวทางปฏิบัติ (วัตถุประสงค์) กลยุทธ์ยุทธวิธีที่ชัดเจน ซึ่งจะทำให้เจ้าหน้าที่จากหน่วยงานต่าง ๆ ที่เข้าร่วมในการเผชิญเหตุสาธารณภัยที่เกิดขึ้นสามารถปฏิบัติงานได้เป็นไปในทิศทางเดียวกันอย่างรวดเร็ว ราบรื่น และมีประสิทธิภาพ

5.1.3 ความยืดหยุ่นของโครงสร้างองค์กรการจัดการในภาวะฉุกเฉิน

ในระบบการจัดการในภาวะฉุกเฉิน จำเป็นต้องมีโครงสร้างองค์กรปฏิบัติที่มีความยืดหยุ่น เพื่อให้สามารถตอบโต้กับเหตุการณ์ที่อาจเกิดขึ้นได้ทุกประเภทและทุกขนาด เนื่องจากต้องอาศัยการประสานการดำเนินงานระหว่างหน่วยงาน ขอบเขตอำนาจหน้าที่ พื้นที่รับผิดชอบ รวมถึงสาขาวิชาชีพที่หลากหลาย ดังนั้น โครงสร้างขององค์กรปฏิบัติจึงต้องมีความยืดหยุ่นสอดคล้องกับแต่ละสถานการณ์ที่เกิดขึ้น โดยอาจปรับเปลี่ยนทั้งจำนวนบุคลากร บทบาทหน้าที่ และกิจกรรม

5.2 เป้าประสงค์

5.2.1 เพื่อยกระดับมาตรฐานระบบจัดการสาธารณภัยในภาวะฉุกเฉินเป็นไปอย่าง มีมาตรฐาน ยืดหยุ่น และเป็นเอกภาพ โดยบูรณาการความร่วมมือกับทุกภาคส่วนให้เกิดประสิทธิภาพและประสิทธิผล

5.2.2 เพื่อให้ผู้ประสบภัยได้รับความช่วยเหลือบรรเทาทุกข์อย่างรวดเร็ว ท้วถึง และทันต่อเหตุการณ์

5.2.3 เพื่อลดความสูญเสียชีวิตและทรัพย์สินของประชาชนที่ได้รับผลกระทบจากสาธารณภัยให้น้อยที่สุด






5.4 กลยุทธ์การบูรณาการการจัดการในภาวะฉุกเฉิน

กลยุทธ์ที่ 1 สร้างมาตรฐานการจัดการในภาวะฉุกเฉินอย่างมีเอกภาพ

การสร้างมาตรฐานการจัดการในภาวะฉุกเฉินอย่างมีเอกภาพ เป็นการวางแผนการเผชิญเหตุสาธารณภัยที่เกิดขึ้นอย่างเป็นระบบ โดยกำหนดโครงสร้างองค์การจัดการในภาวะฉุกเฉิน ระบบข้อมูล การสนับสนุน การตัดสินใจ การควบคุม การสั่งการ และการใช้แนวทางปฏิบัติที่เหมาะสมเป็นมาตรฐานเพื่อให้การจัดการในภาวะฉุกเฉินเป็นไปอย่างมีประสิทธิภาพ

(1) แนวทางปฏิบัติในการแจ้งเตือนภัยของหน่วยงานภาครัฐในการจัดการสาธารณภัย

องค์การบริหารส่วนตำบลบางขุนไทร ได้กำหนดแนวทางปฏิบัติในการแจ้งเตือนภัยของหน่วยงานภาครัฐในการจัดการสาธารณภัย โดยใช้แนวทางตามแผนป้องกันและบรรเทาสาธารณภัยแห่งชาติ ซึ่งกำหนดระดับของสถานการณ์สาธารณภัย สำหรับใช้เป็นกรอบแนวคิดในการแจ้งเตือนภัย และเพื่อเป็นแนวทางให้หน่วยงานที่เกี่ยวข้องนำไปปรับใช้ตามภารกิจหน้าที่ของหน่วยงานในการจัดการสาธารณภัย โดยกำหนด/ความหมายของสีตามสถานการณ์ของสาธารณภัยไว้ ระดับ 5 ดังนี้

- สีแดง  หมายถึง สถานการณ์อยู่ในภาวะอันตรายสูงสุด ให้อาศัยอยู่แต่ในสถานที่ปลอดภัย หรือต้องอพยพไปยังสถานที่ปลอดภัย และปฏิบัติตามข้อสั่งการ
- สีส้ม  หมายถึง สถานการณ์อยู่ในภาวะเสี่ยงอันตรายสูง เจ้าหน้าที่กำลังควบคุมสถานการณ์ ให้อพยพไปยังสถานที่ปลอดภัย และปฏิบัติตามแนวทางที่กำหนด
- สีเหลือง  หมายถึง สถานการณ์อยู่ในภาวะเสี่ยงอันตราย มีแนวโน้มที่สถานการณ์จะรุนแรงมากขึ้น ให้จัดเตรียมความพร้อมรับสถานการณ์ และปฏิบัติตามคำแนะนำ
- สีน้ำเงิน  หมายถึง สถานการณ์อยู่ในภาวะเฝ้าระวัง ให้ติดตามข้อมูลข่าวสารอย่างใกล้ชิด
- สีเขียว  หมายถึง สถานการณ์อยู่ในภาวะปกติ ให้ติดตามข้อมูลข่าวสารเป็นประจำ

(2) แนวทางปฏิบัติในการจัดการเมื่อเกิดสาธารณภัยตามพระราชบัญญัติป้องกันและบรรเทาสาธารณภัย พ.ศ. 2550 .ศ.

2.1) เมื่อเกิดหรือคาดว่าจะเกิดสาธารณภัยขึ้นในเขตพื้นที่องค์การบริหารส่วนตำบลบางขุนไทร ดำเนินการดังนี้

2.1.1) เมื่อเกิดหรือคาดว่าจะเกิดสาธารณภัยขึ้นในเขตองค์การบริหารส่วนตำบลบางขุนไทร ให้เป็นหน้าที่ของผู้อำนวยการท้องถิ่นขององค์การบริหารส่วนตำบลบางขุนไทร เข้าดำเนินการ

ป้องกันและบรรเทาสาธารณภัยโดยเร็ว และให้แจ้งผู้อำนวยการอำเภอบ้านแหลม และผู้อำนวยการจังหวัดเพชรบุรี ทราบทันที

2.1.2 (กรณีในพื้นที่ที่เกิดหรือคาดว่าจะเกิดสาธารณภัยอยู่ในความรับผิดชอบของผู้อำนวยการท้องถิ่นหลายคน ผู้อำนวยการท้องถิ่นคนหนึ่งคนใดจะใช้อำนาจหรือปฏิบัติหน้าที่ไปพลางก่อนก็ได้ แล้วให้แจ้งผู้อำนวยการท้องถิ่นอื่นทราบโดยเร็ว

2.1.3 กรณีผู้อำนวยการท้องถิ่นมีความจำเป็นต้องได้รับความช่วยเหลือจากเจ้าหน้าที่ของรัฐ หรือหน่วยงานของรัฐที่อยู่นอกเขตขององค์กรปกครองส่วนท้องถิ่นแห่งพื้นที่ของตน ให้แจ้งให้ผู้อำนวยการอำเภอ หรือผู้อำนวยการจังหวัดแล้วแต่กรณี เพื่อสั่งการโดยเร็วต่อไป

2.1.4 ผู้อำนวยการในเขตพื้นที่ที่ติดต่อกับหรือใกล้เคียงมีหน้าที่สนับสนุนการป้องกันและบรรเทาสาธารณภัยแก่ผู้อำนวยการซึ่งรับผิดชอบในการป้องกันและบรรเทาสาธารณภัยที่เกิดขึ้นในพื้นที่ติดต่อกับหรือใกล้เคียงนั้น

2.1.5 เมื่อเกิดสาธารณภัยขึ้น เจ้าพนักงานที่ประสบเหตุมีหน้าที่ต้องเข้าดำเนินการเบื้องต้นเพื่อระงับภัยนั้น แล้วรีบรายงานให้ผู้อำนวยการท้องถิ่นเพื่อสั่งการต่อไป และในกรณีจำเป็นอันไม่อาจหลีกเลี่ยงได้ ให้เจ้าพนักงานมีอำนาจดำเนินการใดเพื่อประโยชน์ในการคุ้มครองชีวิตหรือป้องกันอันตรายที่จะเกิดแก่บุคคลได้

2.1.6 กรณีเจ้าพนักงานจำเป็นต้องเข้าไปในอาคาร หรือสถานที่ที่อยู่ใกล้เคียงกับบริเวณที่เกิดสาธารณภัยเพื่อทำการป้องกันและบรรเทาสาธารณภัยให้กระทำได้ต่อเมื่อได้รับอนุญาตจากเจ้าของหรือผู้ครอบครองอาคารหรือสถานที่แล้ว เว้นแต่ไม่มีเจ้าของหรือผู้ครอบครองอยู่ในเวลานั้น หรือเมื่อมีผู้อำนวยการอยู่ด้วย และหากทรัพย์สินนั้นเป็นสิ่งที่ทำให้เกิดสาธารณภัยได้ง่าย ให้เจ้าพนักงานมีอำนาจสั่งให้เจ้าของหรือผู้ครอบครองขนย้ายทรัพย์สินออกจากอาคารหรือสถานที่ดังกล่าวได้ หากเจ้าของหรือผู้ครอบครองไม่ปฏิบัติตามคำสั่ง ให้เจ้าพนักงานมีอำนาจขนย้ายทรัพย์สินนั้นได้ตามความจำเป็นแก่การป้องกันและบรรเทาสาธารณภัย โดยเจ้าพนักงานไม่ต้องรับผิดชอบต่อความเสียหายอันเกิดจากการกระทำดังกล่าว

2.1.7 ให้ผู้อำนวยการในเขตพื้นที่ที่รับผิดชอบสำรวจความเสียหายที่เกิดขึ้น และทำบัญชีรายชื่อผู้ประสบภัยและทรัพย์สินที่เสียหายไว้เป็นหลักฐาน พร้อมทั้งออกหนังสือรับรองให้ผู้ประสบภัยไว้เป็นหลักฐานในการรับการสงเคราะห์และฟื้นฟู

2.1.8 ในกรณีที่เกิดสาธารณภัยร้ายแรงอย่างยิ่ง ระดับ)4 นายกรัฐมนตรีหรือรอง (นายกรัฐมนตรีซึ่งนายกรัฐมนตรีมอบหมายมีอำนาจสั่งการผู้บัญชาการ ผู้อำนวยการ หน่วยงานของรัฐ และองค์กรปกครองส่วนท้องถิ่นให้ดำเนินการอย่างหนึ่งอย่างใดเพื่อการป้องกันและบรรเทาสาธารณภัยรวมตลอดทั้งให้ความช่วยเหลือแก่ประชาชน โดยมีอำนาจเช่นเดียวกับผู้บัญชาการป้องกันและบรรเทาสาธารณภัยแห่งชาติ และผู้อำนวยการแต่ละระดับ

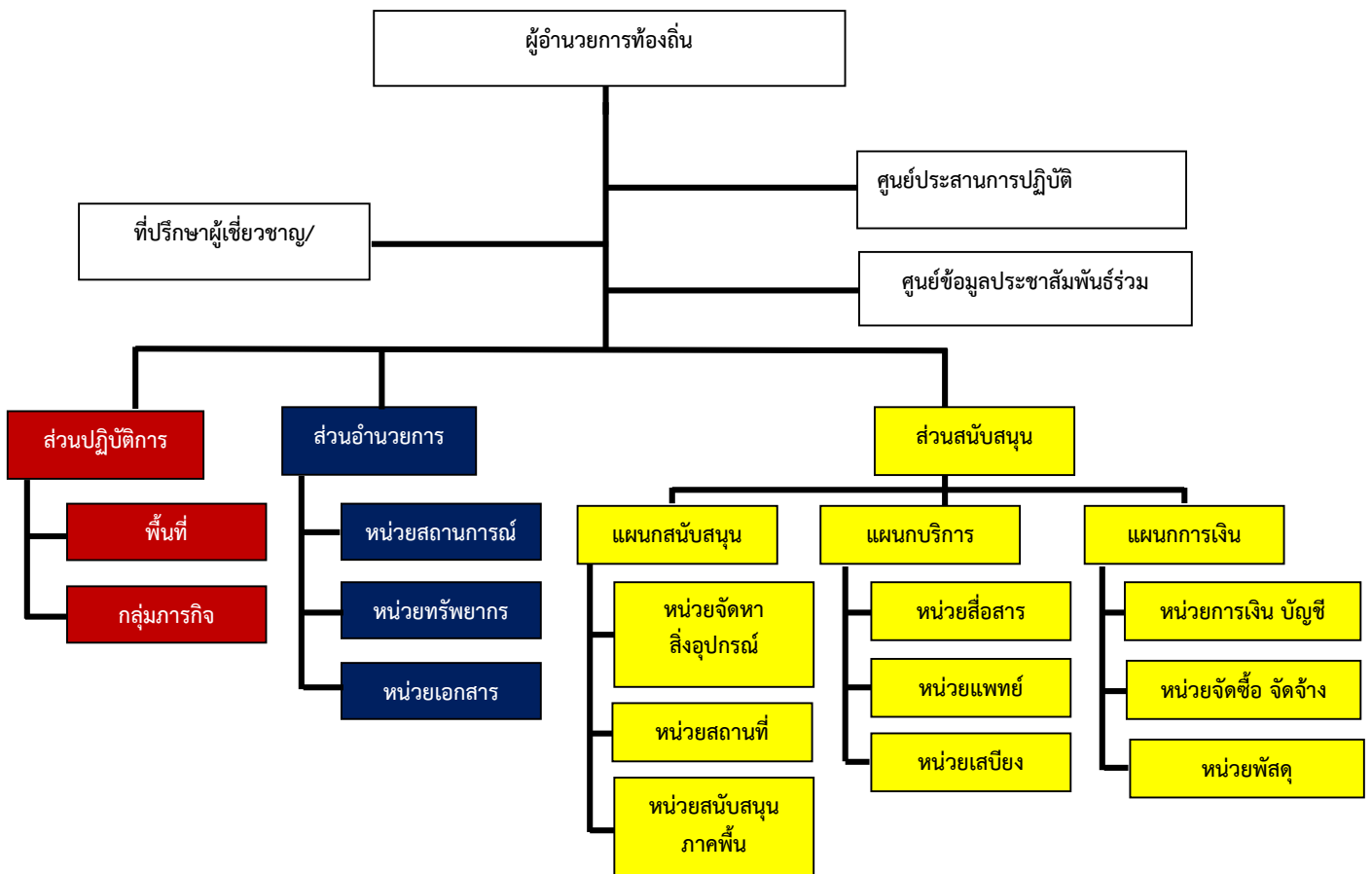
(3) แนวทางปฏิบัติในการจัดตั้งองค์กรปฏิบัติการจัดการในภาวะฉุกเฉิน

(3.1) การจัดตั้งองค์กรปฏิบัติการจัดการในภาวะฉุกเฉิน (ระบุชื่อ อปท.)

ทำหน้าที่เป็นกลไกที่เป็นศูนย์กลางการปฏิบัติในการจัดการในภาวะฉุกเฉิน (Emergency Operation Centre : EOC) สำนักงานเพื่อให้การวิเคราะห์ ประเมิน ประะ (และปฏิบัติการกิจต่างๆ) ที่เกี่ยวข้องในการจัดการเหตุการณ์ต่างๆ ในภาวะฉุกเฉินมีความเป็นเอกภาพ โดยมีองค์ประกอบและโครงสร้างภายในองค์กรที่จำเป็น เหมาะสม และสอดคล้องกับภารกิจระดับการจัดการสาธารณภัยของประเทศในแต่ละระดับ เพื่อให้เกิดความคล่องตัว มีความยืดหยุ่น และมีประสิทธิภาพ

ทั้งนี้ เมื่อเกิดหรือคาดว่าจะเกิดสาธารณภัยขึ้น ให้กองอำนาจการป้องกันและบรรเทาสาธารณภัยองค์การบริหารส่วนตำบลบางขุนไทร จัดตั้งศูนย์ปฏิบัติการฉุกเฉินท้องถิ่น (อปท.ศปก) ขึ้น โดยมีผู้อำนวยการท้องถิ่นเป็นผู้ควบคุมและสั่งการ เพื่อทำหน้าที่จัดการสาธารณภัยที่เกิดขึ้นจนกว่าสถานการณ์จะกลับเข้าสู่ภาวะปกติพร้อมทั้งประสานกับส่วนราชการและหน่วยงานที่เกี่ยวข้องในพื้นที่รับผิดชอบ และประสานความร่วมมือกับทุกภาคส่วนในการจัดการสาธารณภัยทุกขั้นตอน หากในกรณีไม่สามารถควบคุมสถานการณ์สาธารณภัยตามขีดความสามารถโดยลำพัง ให้ขอรับ การสนับสนุนจากกองอำนาจการป้องกันและบรรเทาสาธารณภัยองค์การบริหารส่วนตำบลบางขุนไทร ในเขตพื้นที่ติดต่อหรือใกล้เคียง) และ/หรือ กองอำนาจการป้องกันและบรรเทาสาธารณภัยอำเภอ

(3.2) โครงสร้างศูนย์ปฏิบัติการฉุกเฉินท้องถิ่น (อปท.บางขุนไทร)



แผนภาพที่ 5-1 : โครงสร้างศูนย์ปฏิบัติการฉุกเฉินท้องถิ่น

หมายเหตุ : โครงสร้างดังกล่าวสามารถปรับได้ตามความเหมาะสมกับสถานการณ์โดยยึดหลักมาตรฐานเอกภาพในการจัดการ และความยืดหยุ่นของโครงสร้างองค์การในการจัดการในภาวะฉุกเฉิน

(3.2) บทบาทหน้าที่ภายในโครงสร้างศูนย์ปฏิบัติการฉุกเฉิน (อปท.บางขุนไทร) มีดังนี้

(3.2.1) คณะที่ปรึกษา/ผู้เชี่ยวชาญ มีหน้าที่ ให้ข้อเสนอแนะ คำแนะนำ ข้อมูลทางวิชาการ การสังเคราะห์แนวโน้มสถานการณ์ และเทคนิคการปฏิบัติที่เกี่ยวข้องกับเหตุการณ์สาธารณภัย

ที่เกิดขึ้น โดยให้คำนึงถึงความปลอดภัยในการปฏิบัติงานเป็นสำคัญ พร้อมทั้งปฏิบัติหน้าที่อื่นใดตามที่ผู้อำนวยการท้องถิ่นเห็นสมควร

(3.2.2) ศูนย์ข้อมูลประชาสัมพันธ์ร่วม มีหน้าที่ ประสานข้อมูลเหตุการณ์กับส่วนต่างๆ เพื่อสื่อสารและประชาสัมพันธ์ข้อมูลข่าวสารให้กับประชาชนและสื่อมวลชน รวมทั้งปฏิบัติการทางจิตวิทยามวลชน

(3.2.3) ส่วนปฏิบัติการ มีหน้าที่ ปฏิบัติการลดอันตรายที่เกิดขึ้นโดยเร็ว โดยรักษาชีวิตและปกป้องทรัพย์สิน เข้าควบคุมสถานการณ์ ฟื้นฟูสู่สภาวะปกติ ค้นหาและกู้ภัย กู้ชีพ รักษาพยาบาล การแพทย์และสาธารณสุข รักษาความสงบเรียบร้อย การจราจร ผจญเพลิง โครงสร้างพื้นฐาน สารเคมี และวัตถุอันตราย กัมมันตรังสี สังกัดบำรุง การขนส่ง อพยพ และบริหารจัดการผู้เสียชีวิต

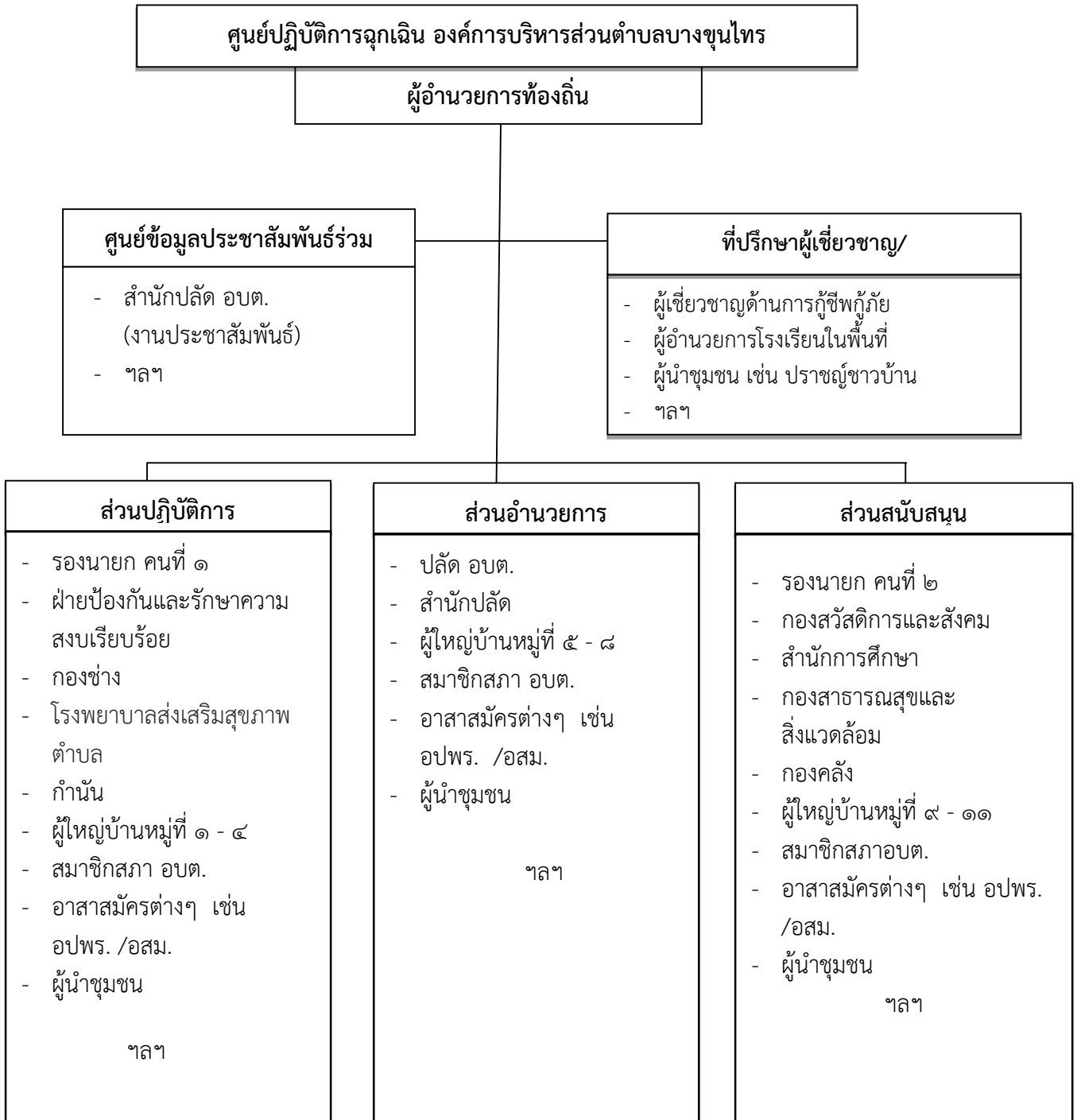
(3.2.4) ส่วนอำนวยการ มีหน้าที่ ติดตามสถานการณ์ วิเคราะห์แนวโน้มสถานการณ์ แจ้งเตือนภัย รวบรวม ประสานข้อมูล และประเมินความต้องการและความจำเป็นในการสนับสนุนทรัพยากร ในภาวะฉุกเฉิน รวมถึงจัดเตรียมเอกสารและวางแผนเผชิญเหตุโดยใช้ข้อมูลที่ได้รับจากส่วนปฏิบัติการเป็นฐานดำเนินการ พร้อมทั้งให้การสนับสนุนสถานที่ปฏิบัติงานแก่กองอำนวยการป้องกันและบรรเทาสาธารณภัยองค์การบริหารส่วนตำบลบางขุนไทร ศูนย์ปฏิบัติการฉุกเฉินองค์การบริหารส่วนตำบลบางขุนไทร ฯลฯ

(3.2.5) ส่วนสนับสนุน มีหน้าที่ ดังนี้

(5.1) ตอบสนองการร้องขอรับการสนับสนุนในทุกๆ ด้านที่จำเป็น เพื่อให้การจัดการในภาวะฉุกเฉินดำเนินไปอย่างมีประสิทธิภาพและประสิทธิผล ได้แก่ สงเคราะห์ช่วยเหลือผู้ประสบภัย สาธารณูปโภค สาธารณูปการ บริการสังคม พลังงาน บริหารจัดการศูนย์พักพิงชั่วคราว ฟื้นฟูพื้นที่ประสบภัย ฟื้นฟูทรัพยากรธรรมชาติและสิ่งแวดล้อม การฟื้นฟู และงานชุมชน

(5.2) ตอบสนองการร้องขอรับการสนับสนุนในด้านงบประมาณ การเงิน และการบัญชี และการรับบริจาค ฯลฯ

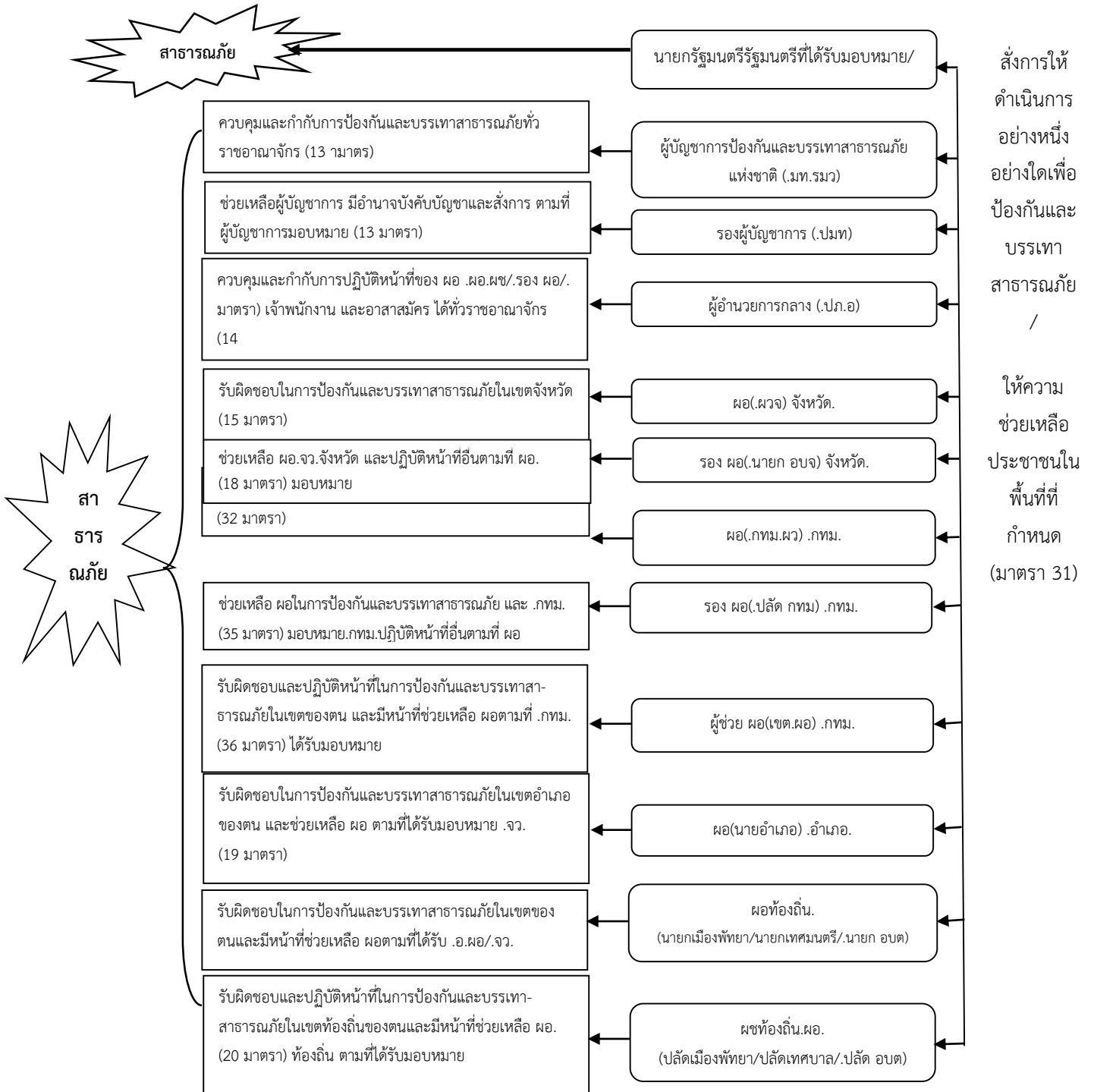
ทั้งนี้ การจัดบุคลากรประจำศูนย์ปฏิบัติการฉุกเฉินท้องถิ่นรายละเอียดตามแผนภาพที่ 5-2 : (ตัวอย่าง) การจัดบุคลากรประจำศูนย์ปฏิบัติการฉุกเฉินท้องถิ่น



แผนภาพที่ 5-2 : การจัดบุคลากรประจำศูนย์ปฏิบัติการฉุกเฉินท้องถิ่น

หมายเหตุ : การจัดบุคลากรประจำศูนย์ปฏิบัติการฉุกเฉินท้องถิ่นปรับได้ตามความเหมาะสม ขึ้นอยู่กับสถานการณ์และความรุนแรงของสาธารณภัย และตามที่คุณอำนวยท้องถิ่นเห็นสมควร เพื่อประโยชน์ในการบริหารจัดการสาธารณภัยในพื้นที่

3.3) ผู้มีอำนาจหน้าที่ในการป้องกันและบรรเทาสาธารณภัย และผู้ที่เกี่ยวข้องอย่างเป็นเอกภาพและชัดเจนแต่ละระดับ ตั้งแต่ระดับประเทศ ระดับจังหวัด อำเภอ และระดับท้องถิ่น) ตามแผนภาพที่ 5-3)



แผนภาพที่ 5-3 การกำหนดบุคคลผู้มีอำนาจในการป้องกันและบรรเทาสาธารณภัย ตามพระราชบัญญัติป้องกันและบรรเทาสาธารณภัย พ.ศ.2550

(4) แนวทางปฏิบัติในการประกาศเขตพื้นที่ประสบสาธารณภัยและการประกาศเขตให้การช่วยเหลือผู้ประสบภัยตามระเบียบกระทรวงการคลังฯ

4 (1.การประกาศเขตพื้นที่ประสบสาธารณภัย

กรณีเกิดสาธารณภัยตามนิยามของมาตรา 4 แห่งพระราชบัญญัติป้องกันและบรรเทาสาธารณภัย พ.ศ. 2550 .ศ. ซึ่งปรากฏชัดเป็นที่ทราบโดยทั่วไปในเขตพื้นที่นั้น ให้มีการประกาศเขตพื้นที่ประสบสาธารณภัยทันที หรือในกรณีเพื่อประโยชน์ต่อการจัดการสาธารณภัยในเขตพื้นที่ดังกล่าวตามข้อเท็จจริงที่ปรากฏ และใช้เป็นหลักฐานยืนยันถึงข้อเท็จจริงเกี่ยวกับสาธารณภัยที่เกิดขึ้น เพื่อให้ส่วนราชการ หน่วยงาน องค์กรปกครองส่วนท้องถิ่น และภาคเอกชน สามารถดำเนินการให้ความช่วยเหลือผู้ประสบภัยได้ตามระเบียบกฎหมายที่เกี่ยวข้องก็สามารถออกประกาศเขตพื้นที่ประสบสาธารณภัยได้ โดยมีแนวทางการปฏิบัติ ดังนี้

(4.1.1) เมื่อเกิดเหตุสาธารณภัยในพื้นที่ใดให้กองอำนาจการป้องกันและบรรเทาสาธารณภัยอำเภอและหรือกองอำนาจการป้องกันและบรรเทาสาธารณภัยเทศบาล/องค์การบริหารส่วนตำบล ตรวจสอบข้อเท็จจริงและรายงานสถานการณ์สาธารณภัยที่เกิดขึ้น ให้กองอำนาจการป้องกันและบรรเทาสาธารณภัยจังหวัด.... ทราบ เพื่อเป็นข้อมูลประกอบการตัดสินใจประกาศเขตพื้นที่ประสบภัย

(4.1.2) เมื่อเกิดสาธารณภัยขึ้นและส่งผลกระทบต่อสาธารณสุข และก่อให้เกิดอันตรายต่อชีวิต ร่างกาย หรือก่อให้เกิดความเสียหายแก่ทรัพย์สินของประชาชน ในพื้นที่ ให้ผู้อำนาจการจังหวัดประกาศเขตพื้นที่ประสบภัยสาธารณภัยตามดุลยพินิจ โดยมีแนวทางการประกาศ ดังนี้

- (1) ระบุประเภทสาธารณภัย
- (2) สาเหตุการเกิดสาธารณภัย
- (3) ช่วงเวลา ที่เกิดสาธารณภัย
- (4) พื้นที่ที่เกิดสาธารณภัย
- (5) ผลกระทบต่อสาธารณสุขและก่อให้เกิดอันตรายต่อชีวิต ร่างกาย หรือก่อให้เกิดความเสียหายแก่ทรัพย์สินของประชาชน

เพื่อประโยชน์ในการจัดการสาธารณภัยในเขตพื้นที่ กำหนดให้มีการออกประกาศเขตพื้นที่ประสบสาธารณภัยได้ตามดุลยพินิจ เพื่อให้ส่วนราชการ หน่วยงาน องค์กรปกครองส่วนท้องถิ่น ภาคเอกชน สามารถให้ความช่วยเหลือผู้ประสบภัยได้ตามระเบียบกฎหมายที่เกี่ยวข้อง

ระดับ	การจัดการ	ผู้ออกประกาศเขตพื้นที่ประสบสาธารณภัย
1	สาธารณภัยขนาดเล็ก	ผู้อำนาจการจังหวัด / ผู้อำนาจการกรุงเทพมหานคร
2	สาธารณภัยขนาดกลาง	ผู้อำนาจการจังหวัด / ผู้อำนาจการกรุงเทพมหานคร
3	สาธารณภัยขนาดใหญ่	ผู้บัญชาการป้องกันและบรรเทาสาธารณภัยแห่งชาติ
4	สาธารณภัยร้ายแรงอย่างยิ่ง	นายกรัฐมนตรี หรือรองนายกรัฐมนตรีซึ่งนายกรัฐมนตรีมอบหมาย

ทั้งนี้ ผู้ประสบภัยอาจขอให้มีหนังสือรับรองพื้นที่ประสบภัย ทั้งที่เป็นบุคคล และนิติบุคคลได้ โดยให้กรมป้องกันและบรรเทาสาธารณภัย กำหนดรูปแบบ แนวทางปฏิบัติในการประกาศเขตพื้นที่ประสบสาธารณภัย และหนังสือรับรองผู้ประสบภัยประเภทบุคคลธรรมดาและนิติบุคคลตามมาตรา 30 แห่งพระราชบัญญัติป้องกันและบรรเทาสาธารณภัย พ.ศ. 2550

(4.2) การประกาศเขตการให้ความช่วยเหลือผู้ประสบภัยพิบัติกรณีฉุกเฉิน

ตามระเบียบกระทรวงการคลัง ว่าด้วยเงินทดรองราชการเพื่อช่วยเหลือผู้ประสบภัยพิบัติกรณีฉุกเฉิน มีวัตถุประสงค์เพื่อให้ส่วนราชการนำเงินทดรองราชการมาใช้จ่ายในการให้ความช่วยเหลือหรือสนับสนุนการให้ความช่วยเหลือผู้ประสบภัยพิบัติเป็นกรณีเร่งด่วนตามความจำเป็นและเหมาะสม เมื่อเกิดภัยพิบัติกรณีฉุกเฉินขึ้นในท้องที่หนึ่งท้องที่ใด โดยมุ่งหมายที่จะบรรเทาความเดือดร้อนเฉพาะหน้าของผู้ประสบภัยพิบัติ แต่มิได้มุ่งหมายที่จะชดใช้ความเสียหายให้แก่ผู้ใด ซึ่งการให้ความช่วยเหลือผู้ประสบภัยพิบัติให้ถือปฏิบัติตามระเบียบและหลักเกณฑ์ที่กระทรวงการคลังกำหนด

เมื่อภัยพิบัติกรณีฉุกเฉินเกิดขึ้นในท้องที่ใด ให้ผู้มีอำนาจดำเนินการประกาศให้ท้องที่นั้นเป็นเขตการให้ความช่วยเหลือผู้ประสบภัยพิบัติกรณีฉุกเฉิน ดังนี้

พื้นที่	ผู้มีอำนาจ
กรุงเทพมหานคร	อธิบดีกรมป้องกันและบรรเทาสาธารณภัย
จังหวัด	ผู้ว่าราชการจังหวัดร่วมกับคณะกรรมการให้ความช่วยเหลือผู้ประสบภัยพิบัติจังหวัด (.จ.ภ.ช.ก) หากไม่สามารถประชุม กได้ทันท่วงที และผู้ว่าราชการจังหวัด .จ.ภ.ช. เห็นว่าความเสียหายดังกล่าวเป็นไปตามหลักเกณฑ์ที่กระทรวงการคลัง ศเขตการให้ความช่วยเหลือกำหนด ก็ให้มีอำนาจพิจารณาประกาศผู้ประสบภัยพิบัติกรณีฉุกเฉินไปก่อนได้โดยไม่ต้องขอความเห็นชอบจาก ก.จ.ภ.ช.

การประกาศเขตการให้ความช่วยเหลือผู้ประสบภัยพิบัติกรณีฉุกเฉินต้องกำหนดพื้นที่ และระยะเวลาของการให้ความช่วยเหลือผู้ประสบภัยพิบัตินั้นด้วย ทั้งนี้ ให้เป็นไปตามหลักเกณฑ์ วิธีการ และเงื่อนไขที่กรมป้องกันและบรรเทาสาธารณภัยกำหนด โดยความเห็นชอบของกระทรวงการคลัง

(5) แนวทางปฏิบัติในการตัดสินใจระดับการจัดการสาธารณภัย

ให้ผู้บัญชาการหรือผู้อำนวยการใช้เกณฑ์หรือเงื่อนไขดังต่อไปนี้ ประกอบการพิจารณา ระดับการจัดการสาธารณภัย ดังนี้

เกณฑ์เงื่อนไข/	ข้อมูลที่ใช้ระบุเงื่อนไข
(1) พื้นที่	พื้นที่ใช้สอยในลักษณะต่าง ๆ ที่ได้รับผลกระทบ และความเสียหาย (1.1) พื้นที่ทางการเกษตรและปศุสัตว์ (1.2) พื้นที่ธุรกิจ อุตสาหกรรม และการประกอบการ (1.3) พื้นที่อยู่อาศัย (จำนวนหลังคาเรือน)

เกณฑ์เงื่อนไข/	ข้อมูลที่ใช้ระบุเงื่อนไข
	(1.4) พื้นที่ทางธรรมชาติ
(2) ประชากร	จำนวนและลักษณะของประชากรในพื้นที่ที่ได้รับผลกระทบ (2.1) จำนวนผู้ได้รับผลกระทบ (2.2) จำนวนผู้อพยพ (2.3) จำนวนผู้ได้รับบาดเจ็บและเสียชีวิต
(3) ความซับซ้อน	ความยากง่าย สถานการณ์แทรกซ้อน และเงื่อนไขทางเทคนิคของสถานการณ์ (3.1) ความรุนแรงของภัย ความเฉพาะเจาะจงทางเทคนิคของภัย การเกิดภัยต่อเนื่อง (3.2) ความเสียหายที่เกิดขึ้นหรือส่งผลกระทบต่อสาธารณูปโภคพื้นฐาน สถานที่สำคัญ และเส้นทางการให้ ความช่วยเหลือ (3.3) การคาดการณ์การขยายตัวของภัย พื้นที่ที่จะเสียหายต่อไป ระยะเวลาที่การดำเนินกิจกรรมปกติที่ต้องหยุดชะงัก ระยะเวลาที่ต้องใช้ในการตอบสนองต่อสถานการณ์ และระยะเวลาที่ต้องช่วยฟื้นฟูเบื้องต้น
(4) ศักยภาพด้านทรัพยากร	ความสามารถในการปฏิบัติงานจากทรัพยากร (4.1) กำลังคน ทั้งของหน่วยงานหลักและหน่วยงานสนับสนุน พร้อมทั้งอาสาสมัครหน่วยต่าง ๆ (4.2) เครื่องมือ อุปกรณ์ ยานพาหนะ และอุปกรณ์พิเศษต่าง ๆ ที่ต้องใช้ตามแต่ลักษณะทางเทคนิคของภัย (4.3) ปัจจัยยังชีพสำหรับแจกจ่ายแก่ผู้ได้รับผลกระทบของหน่วยงานหลัก และจากการสนับสนุนจากภาคีหลัก (4.4) แหล่งที่มาและจำนวนเงินงบประมาณจากหน่วยงานในพื้นที่
(5) การพิจารณาตัดสินใจของผู้บัญชาการ/ผู้อำนวยการ	ดุลยพินิจจากการประเมินสถานการณ์จากเงื่อนไขต่าง ๆ (5.1) ขอบเขตการปกครอง (5.2) การประเมินศักยภาพในการจัดการสาธารณภัย

ทั้งนี้ ให้ใช้เกณฑ์เงื่อนไขทางด้านพื้นที่ประชากร//ความซับซ้อน/ศักยภาพด้านทรัพยากร และวิจารณ์ญาณหรือดุลยพินิจของผู้อำนวยการอย่างใดอย่างหนึ่ง หรือหลายอย่างประกอบกันเป็นเกณฑ์ในการนำเสนอเพื่อยกระดับการจัดการสาธารณภัย

(6) แนวทางการปฏิบัติในการอพยพ

เมื่อเกิดหรือคาดว่าจะเกิดสาธารณภัยขึ้นในพื้นที่ใด และการอาศัยอยู่ในเขตพื้นที่นั้นจะเป็นอันตราย ให้ผู้มีอำนาจตามมาตรา 28 แห่งพระราชบัญญัติป้องกันและบรรเทาสาธารณภัย พ.ศ. 2550 มีอำนาจสั่งอพยพผู้ซึ่งอยู่ในพื้นที่นั้น ออกไปจากพื้นที่อย่างเป็นระเบียบ ทั้งนี้ ให้ดำเนินการอพยพก่อนเกิดสาธารณภัย และจัดให้มีกำลังเจ้าหน้าที่เข้ารักษาความสงบเรียบร้อย เพื่อป้องกันทรัพย์สินของประชาชน โดยให้ผู้นำชุมชนและหน่วยงานปฏิบัติตามขั้นตอน ดังนี้

(6.1) การอพยพเคลื่อนย้าย

(6.1.1) การตัดสินใจอพยพ

(1) ในเขตองค์การบริหารส่วนตำบลบางขุนไทร กำหนดให้นายกองคการบริหารส่วนตำบลบางขุนไทร ในฐานะผู้อำนวยการท้องถิ่น หรือผู้ได้รับมอบหมายเป็นผู้ตัดสินใจและควบคุมการอพยพประชาชนออกจากพื้นที่ประสบภัย โดยมีปลัดองค์การบริหารส่วนตำบลบางขุนไทร ในฐานะผู้ช่วยผู้อำนวยการท้องถิ่นเป็นผู้ช่วย

(2) ในเขตพื้นที่หมู่บ้าน กำหนดให้ผู้ใหญ่บ้านแต่ละหมู่บ้านเป็นผู้ตัดสินใจและควบคุมการอพยพประชาชนออกจากพื้นที่ประสบภัย โดยมีผู้ช่วยผู้ใหญ่บ้านและสมาชิกสภาองค์การบริหารส่วนตำบลบางขุนไทร เป็นผู้ช่วย ทุกขั้นตอนการปฏิบัติต้องประสานการปฏิบัติและรายงานสถานการณ์ไปยังนายก อบต.บางขุนไทร ในฐานะผู้อำนวยการท้องถิ่น เบอร์โทรศัพท์ 0982702789

(6.1.2) เมื่อได้รับข้อมูลข่าวสารแจ้งเตือน ให้แจ้งประชาชนต้องเตรียมตัวไว้ให้พร้อมสำหรับการอพยพ โดยจัดเตรียมกระเป่าที่มีของมีค่า เงินสด เอกสารสำคัญ ของใช้จำเป็นส่วนตัว ยารักษาโรค อาหาร น้ำดื่ม เท่าที่จำเป็น รวมทั้งดูแลสุขภาพจิตใจในครอบครัวให้อยู่ในความสงบ ก่อนออกจากบ้านเรือนต้องปิดบ้านเรือนให้มีมิดชิดที่สุดเท่าที่จะทำได้ และเดินทางไปด้วยกัน ณ จุดนัดหมายประจำชุมชนโดยเร็ว

(6.1.3) หน่วยอพยพ ต้องศึกษาเส้นทางที่จะเข้าสู่พื้นที่เป้าหมาย และตรวจสอบสภาพของยานพาหนะสำหรับการอพยพให้พร้อมปฏิบัติหน้าที่อยู่ตลอดเวลา รวมทั้งติดต่อประสานงานกับผู้นำชุมชนหรือผู้นำหมู่บ้านทุกระยะ ประชาสัมพันธ์ให้คำแนะนำในขั้นตอนการอพยพต่อผู้อพยพ

(6.1.4) จัดลำดับความสำคัญของผู้อพยพ โดยแบ่งกลุ่มผู้อพยพที่ต้องได้รับการดูแลเป็นพิเศษ (กลุ่มเปราะบาง) เช่น กลุ่มผู้ป่วยทุพพลภาพ คนพิการ คนชรา เด็ก สตรี ควรได้รับการพิจารณาให้อพยพไปก่อน เป็นต้น กรณีเด็ก บิดาและมารดาควรอพยพไปด้วยกันทั้งครอบครัว และควรอพยพเป็นกลุ่ม

(6.1.5) จัดให้มีสถานที่ปลอดภัยและที่พักพิงชั่วคราวแก่ผู้อพยพและเจ้าหน้าที่ โดยจัดระเบียบพื้นที่ที่พักพิงให้เหมาะสมเป็นสัดส่วนและมีระบบสุขาภิบาล โดยให้สำนักปลัด เป็นหน่วยงานรับผิดชอบหลัก

(6.1.6) การบริหารจัดการศูนย์พักพิงชั่วคราว และสนับสนุนกิจกรรมด้านสังคมสงเคราะห์ เพื่อการฟื้นฟูด้านสังคมและจิตใจให้แก่ผู้ประสบภัย และผู้ประสบปัญหาทางสังคม โดยให้สำนักปลัดเป็นหน่วยงานรับผิดชอบหลัก

(6.1.7) จัดระเบียบการจราจรชั่วคราวในพื้นที่ที่เกิดสาธารณภัยและพื้นที่ใกล้เคียง รวมทั้งจัดระเบียบการจราจรในพื้นที่พักพิงชั่วคราวเพื่อรองรับการอพยพ เพื่อเป็นการรักษาความปลอดภัยในชีวิตและทรัพย์สินของประชาชนและส่วนราชการ และสามารถดำเนินการอพยพเคลื่อนย้าย เป็นไปอย่างมีระบบสามารถระงับการแตกตื่นเสียขวัญของประชาชนไปสู่สถานที่ปลอดภัยได้อย่างมีประสิทธิภาพ โดยให้สำนักปลัดเป็นหน่วยงานรับผิดชอบหลัก

(6.1.8) ให้ความช่วยเหลือผู้อพยพในการขนย้ายทรัพย์สินของใช้ในพื้นที่ที่เกิดสาธารณภัย และพื้นที่ใกล้เคียงตามที่ได้รับแจ้งขอ โดยให้สำนักปลัด เป็นหน่วยงานรับผิดชอบหลักหากไม่เพียงพอประสานหน่วยงานทหารในพื้นที่

(6.1.9) ให้มีการจัดทำทะเบียนเพื่อตรวจสอบจำนวนผู้อพยพและผู้ที่ยังติดค้างในพื้นที่ โดยให้สำนักปลัด เป็นหน่วยงานรับผิดชอบหลัก

(6.1.10) จัดให้มีการบริการด้านการแพทย์และสาธารณสุขในพื้นที่อพยพ โดยให้ รพ.สต. และโรงพยาบาลในเขตพื้นที่ ร่วมกันดำเนินการ

(6.1.11) จัดให้มีระบบการรักษาความสงบเรียบร้อยของพื้นที่รองรับการอพยพ โดยจัดกำลังเจ้าหน้าที่ตำรวจและอาสาสมัครตามความเหมาะสม

(6.1.12) จัดให้มีเจ้าหน้าที่ประสานงานกับเจ้าหน้าที่ตำรวจในพื้นที่เพื่อจัดกำลังดูแลบ้านเรือนและทรัพย์สินของผู้อพยพเป็นระยะๆ หากกำลังเจ้าหน้าที่ตำรวจไม่เพียงพอ ให้ใช้กำลังสนับสนุนจากอาสาสมัครป้องกันภัยฝ่ายพลเรือน (อปพร.) หรือจัดหาอาสาสมัครจากประชาชน แต่หากสถานการณ์ล่อแหลมเสี่ยงต่อการสูญเสียชีวิตห้ามเจ้าหน้าที่/อาสาสมัครออกปฏิบัติหน้าที่ในพื้นที่เสี่ยงโดยเด็ดขาดจนกว่าสถานการณ์จะบรรเทาความรุนแรงลง และสามารถเข้าไปตรวจในพื้นที่ได้ โดยไม่มีความเสี่ยง พร้อมทั้งให้มีการประชาสัมพันธ์ให้ผู้อพยพทราบสถานการณ์อย่างต่อเนื่องและทั่วถึง

(6.1.13) จัดหาพื้นที่รองรับสำหรับการอพยพสัตว์เลี้ยง โดยขอให้สำนักงานปศุสัตว์อำเภอ ร่วมกับสำนักปลัด ดำเนินการสำรวจ จัดทำบัญชี ประชาชนผู้เลี้ยงสัตว์และผู้ประกอบการ รวมทั้ง จัดเตรียมยานพาหนะ เครื่องจักรกล สำหรับใช้ในการอพยพ หากไม่เพียงพอให้ประสานงานหน่วยงานที่มีเครื่องจักรกล ยานพาหนะ

(6.2) การยกเลิกสถานการณ์

(6.2.1) ให้ติดตามความเคลื่อนไหวของสถานการณ์สาธารณสุขอย่างใกล้ชิดและต่อเนื่อง พร้อมทั้งตรวจสอบข้อมูลจากทุกแหล่งจนแน่ใจ และมีการยืนยันความชัดเจนว่าสถานการณ์คลี่คลายกลับสู่ภาวะปกติแล้ว ให้ผู้อำนวยการท้องถิ่นรายงานข้อมูลให้ผู้อำนวยการอำเภอทราบ เพื่อประกาศยุติสถานการณ์สาธารณสุขในพื้นที่ และประชาสัมพันธ์ให้ประชาชนทราบถึงสถานการณ์เป็นระยะๆ เพื่อป้องกันความสับสน พร้อมทั้ง ให้มีการยืนยันความชัดเจนถึงการยกเลิกสถานการณ์ และแจ้งให้ผู้อพยพเตรียมพร้อมในการอพยพกลับสู่พื้นที่ที่อยู่อาศัยต่อไป

(6.2.2) เมื่อได้รับการยืนยันอย่างชัดเจนจากผู้อำนวยการท้องถิ่น ผู้อำนวยการอำเภอ ตามลำดับ หรือผู้ที่ได้รับมอบหมายให้ประกาศยุติสถานการณ์ว่าสาธารณสุขได้สิ้นสุดลงแล้ว ให้แจ้งข้อมูลดังกล่าวให้ผู้อพยพทราบเพื่อเตรียมพร้อมในการอพยพกลับสู่ที่ตั้งต่อไป

(6.2.3) เมื่อยกเลิกหรือปิดศูนย์ปฏิบัติการฉุกเฉินของสำนักปลัด ให้ส่งมอบภารกิจที่ต้องดำเนินการต่อให้หน่วยงานที่รับผิดชอบตามภารกิจของหน่วยงานนั้นต่อไป เพื่อความต่อเนื่องในการปฏิบัติงาน

(6. (3)การอพยพกลับ

เมื่อประชาชนได้รับแจ้งข่าวการยกเลิกสถานการณ์สาธารณสุขอย่างชัดเจนให้ผู้นำชุมชน หรือผู้นำกลุ่มอพยพรีบแจ้งผู้อพยพเพื่อเตรียมความพร้อมสำหรับการอพยพกลับและรอรับการแจ้งจุดอพยพกลับ โดยการจัดระเบียบและลำดับก่อนหลังของการอพยพกลับอย่างเป็นระบบไปสู่พื้นที่ที่อยู่อาศัยเดิม พร้อมทั้งประสานงานกับเจ้าหน้าที่ที่รับผิดชอบควบคุมดูแลการอพยพกลับ

(6.4) การอพยพส่วนราชการ และองค์กรปกครองส่วนท้องถิ่น

ให้ศูนย์ปฏิบัติการฉุกเฉินองค์การบริหารส่วนตำบลบางขุนไทร แบ่งประเภทของส่วนราชการ และองค์กรปกครองส่วนท้องถิ่นที่จะอพยพมาอยู่ในพื้นที่ปลอดภัยตามลำดับและความจำเป็นเร่งด่วน พร้อมทั้งกำหนดพื้นที่รองรับการอพยพส่วนราชการ ครอบคลุมส่วนราชการ และองค์กรปกครองส่วนท้องถิ่นไว้ล่วงหน้า โดยการดำเนินการอพยพให้เป็นไปตามแผนอพยพส่วนราชการ เพื่อให้สามารถบริการประชาชนได้ตามปกติ

กลยุทธ์ที่ 2 พัฒนาระบบและเครื่องมือสนับสนุนการเผชิญเหตุ

1) แนวทางปฏิบัติในการสื่อสารและโทรคมนาคม

(1) การเตรียมความพร้อมด้านการสื่อสารและโทรคมนาคม

การเตรียมความพร้อมด้านระบบและเครื่องมือสื่อสาร องค์การบริหารส่วนตำบลบางขุนไทร มอบหมายให้ นายมนัส อุดมเวช เป็นผู้กำกับดูแลและใช้งานความถี่วิทยุ ๑๖๒.๑๗๕ MHz เพื่อใช้เป็นความถี่วิทยุกลางสำหรับติดต่อประสานงานระหว่างหน่วยงานของส่วนราชการ รัฐวิสาหกิจ และภาคเอกชน สำหรับการประสานงาน ด้านการป้องกันและบรรเทาสาธารณภัย ตลอดจนกิจการอื่นๆ ในภาวะปกติ และในภาวะไม่ปกติ โดยกำหนดให้นางสาวธัญญ์นรี มากช่วย เป็นผู้ควบคุมดูแลการใช้งานภายในองค์การบริหารส่วนตำบลบางขุนไทร

(2) การปฏิบัติงานด้านสื่อสารและโทรคมนาคมกรณีเกิดเหตุฉุกเฉิน

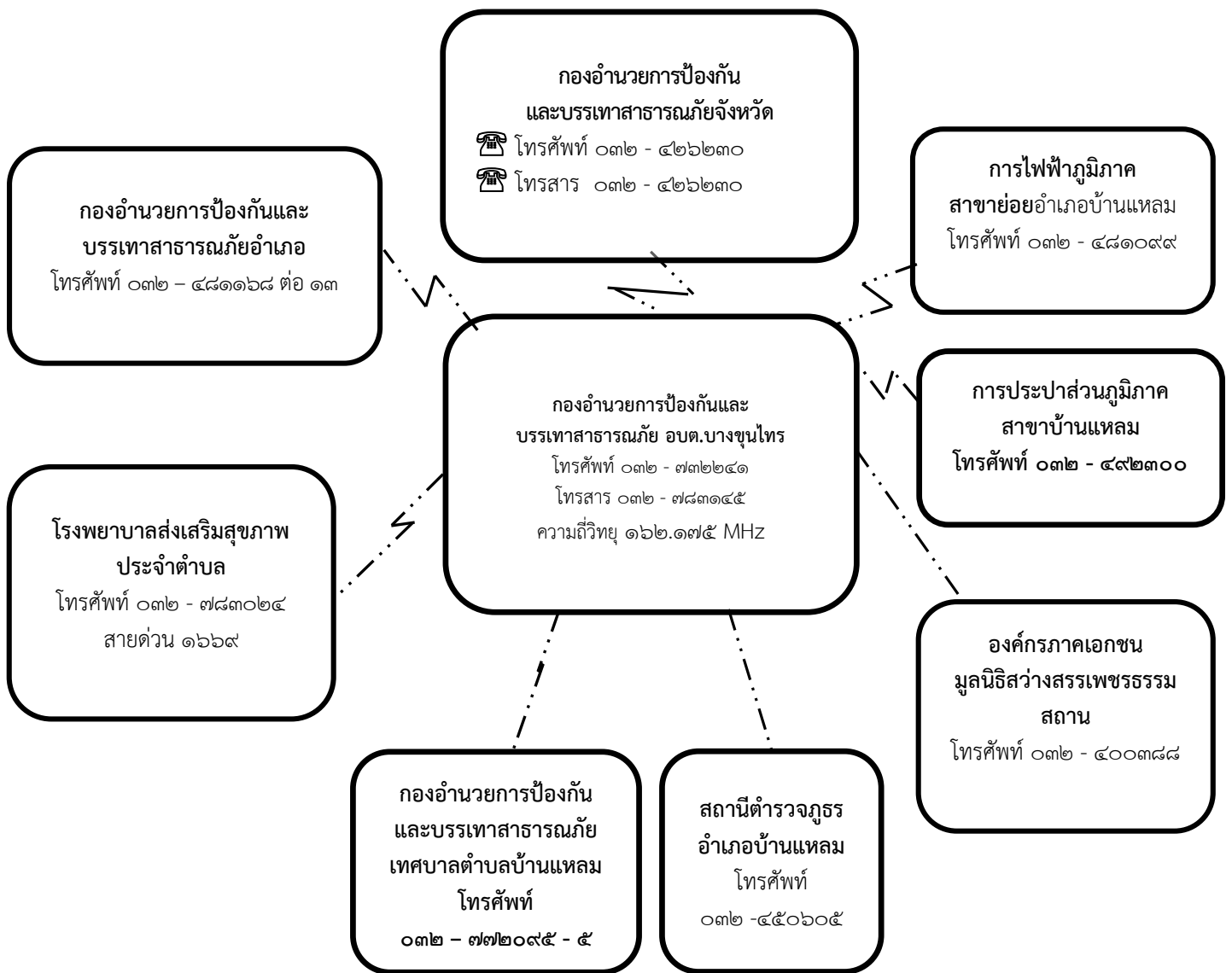
(2.1) จัดตั้งศูนย์สื่อสารและจัดให้มีระบบสื่อสารหลัก ระบบสื่อสารรอง และระบบสื่อสารอื่นๆ ที่จำเป็นให้ใช้งานได้ตลอด 24 ชั่วโมง ให้สามารถเชื่อมโยงระบบสื่อสารดังกล่าวกับหน่วยงานอื่นได้ตามปกติโดยเร็วอย่างทั่วถึงทุกพื้นที่

(2.2) ใช้โครงข่ายสื่อสารทางโทรศัพท์ โทรสาร และวิทยุสื่อสารเป็นหน่วยงานหลัก

หน่วยงานหลักที่วางระบบสื่อสารในภาวะฉุกเฉิน ได้แก่ หัวหน้าศูนย์สื่อสารกรมการปกครอง เขต ๑๑ เพชรบุรี หมายเลขโทรศัพท์ ๐๓๒ - ๔๑๐๒๔๒

หน่วยงานสนับสนุน ได้แก่

ลำดับ	ชื่อหน่วยงาน	นามเรียกขาน	ความถี่วิทยุ	โทรศัพท์	โทรสาร
๑	สภ.บ้านแหลม		๑๕๒.๙๕๐	๐๓๒ - ๔๕๖๖๐๕	
๒	อ.บ้านแหลม			๐๓๒ - ๔๘๑๑๖๘ ต่อ ๑๓	
๓	ทต.บ้านแหลม			๐๓๒ - ๗๗๒๐๙๕ - ๗	๐๓๒ - ๗๗๒๐๙๕ - ๗ ต่อ ๒๐



แผนภาพที่ ๔-๓ : ผังสื่อสารในการป้องกันและบรรเทาสาธารณภัย องค์การบริหารส่วนตำบลบางขุนไทร

(2) แนวทางปฏิบัติในการเผยแพร่ประชาสัมพันธ์ข้อมูลข่าวสารในภาวะฉุกเฉิน

ให้ฝ่ายประชาสัมพันธ์ของ (ระบุชื่อ อปท.) เป็นหน่วยงานหลัก ดำเนินการ ดังนี้

(2.1) เผยแพร่ข่าวสารที่คาดว่าจะเกิดหรือเกิดสาธารณภัยให้ส่วนราชการและประชาชนได้รับรู้ และเข้าใจสถานการณ์ (Situation Awareness) ในทุกระยะการจัดการภัย (โดยผ่านช่องทางการสื่อสารที่กำหนดไว้ เช่น โทรทัศน์ วิทยุ หอกระจายข่าว สื่อสังคมออนไลน์ ฯลฯ เพื่อให้ประชาชนเข้าถึงข้อมูลที่ต้องการ รวดเร็ว เป็นปัจจุบันและทันต่อเหตุการณ์ ซึ่งจะช่วยสร้างความเชื่อมั่น และลดความตื่นตระหนกที่เกิดจากการรับรู้ และความเข้าใจที่ไม่ถูกต้อง

(2.2) จัดตั้งศูนย์ข้อมูลประชาสัมพันธ์ร่วม (Join Information Center : JIC) ณ พื้นที่ที่เกิดเหตุ ซึ่งอยู่ภายใต้การกำกับ ดูแล ของศูนย์ข้อมูลประชาสัมพันธ์ร่วม เพื่อทำหน้าที่ประสานข้อมูลข่าวสารสาธารณะที่เกี่ยวข้องกับการดำเนินกิจกรรมการจัดการเหตุฉุกเฉินและเป็นศูนย์ที่อยู่ใกล้ชิดกับเหตุการณ์ สามารถเข้าถึง

ข้อมูลที่มีการเปลี่ยนแปลงได้ตลอดเวลา จึงเป็นศูนย์กลางของการติดต่อสำหรับสื่อข่าวสารทุกประเภทที่ได้รับ การกลั่นกรอง และรับรองข้อมูล เพื่อกระจายข้อมูลข่าวสารให้เกิดความถูกต้อง รวดเร็ว เป็นปัจจุบัน และต่อเนื่อง โดยให้เจ้าหน้าที่ข้อมูลข่าวสารสาธารณะควรต้องเข้ามาอยู่รวมกันในศูนย์ประสานข้อมูลร่วม

(2.3) ตรวจสอบยืนยันความถูกต้องของข้อมูลการเกิดภัยจากก้านัน ผู้ใหญ่บ้าน ผู้นำชุมชน อาสาสมัครแจ้งเตือนภัย กองอำนาจการป้องกันและบรรเทาสาธารณภัยระดับเหนือขึ้นไป รวมทั้งหน่วยงานที่เกี่ยวข้องก่อนแจ้งเตือนภัยผ่านช่องทางการสื่อสารทุกชนิด

(2.4) ดำเนินการแจ้งเตือนการเกิดภัยไปยังชุมชนพื้นที่ที่ประสบภัยและพื้นที่ข้างเคียง โดยสื่อ หมายการสื่อสาร เครื่องมืออุปกรณ์การเตือนภัยที่มีอยู่ของชุมชน เช่น วิทยุชุมชน หอกระจายข่าว หอเตือนภัย โทรโข่ง เป็นต้น

(2.5) ข้อมูลการแจ้งเตือนภัยนั้นต้องชัดเจน ทันทเวลา ถูกต้อง และเข้าใจง่าย เป็นข้อมูลที่บอก ถึงอันตรายที่กำลังเกิดขึ้นกับชีวิตและทรัพย์สิน อันได้แก่ ลักษณะ ขนาด จุดที่เกิดภัย รัศมีความเสียหายตาม พื้นที่การปกครอง ช่วงเวลา ระยะเวลา ภัยจะรุนแรงยิ่งขึ้นหรือไม่ และประชาชนต้องปฏิบัติอย่างไร หรือต้องมีการอพยพหรือไม่ รวมทั้งวิธีการแจ้งเหตุ หมายเลขโทรศัพท์ และการสื่อสารอื่นๆ โดยแจ้งเตือนภัยจนกว่า สถานการณ์ภัยจะสิ้นสุด

(2.6) ในกรณีเกิดไฟฟ้าดับ การสื่อสาร เครื่องมือ สัญญาณเตือนภัยไม่สามารถใช้ได้ ให้ใช้สัญลักษณ์การเตือนภัย เช่น ธง นกหวีด หรือการเตือนภัยอื่นที่ได้มีการซักซ้อมความเข้าใจกับประชาชนไว้แล้ว

(3) แนวทางปฏิบัติในการบัญชาการเหตุการณ์ (Incident Command)

ให้นำหลักการของระบบการบัญชาการเหตุการณ์ (Incident Command System : ICS) มาประยุกต์ใช้เป็นเครื่องมือในการสั่งการ ควบคุม และประสานความร่วมมือของแต่ละหน่วยงานในการ จัดการในภาวะฉุกเฉิน และเป็นระบบปฏิบัติการในการระดมทรัพยากรไปยังที่เกิดเหตุเพื่อให้อาสาสมัครป้องกัน ชีวิต ทรัพย์สิน และสิ่งแวดลอมเป็นไปอย่างมีประสิทธิภาพ และบรรลุวัตถุประสงค์ โดยให้ทุกส่วนราชการ หน่วยงาน และภาคเอกชนใช้ระบบบัญชาการเหตุการณ์เป็นระบบมาตรฐานในการจัดการในภาวะฉุกเฉิน องค์การบริหารส่วนตำบลบางขุนไทร ได้กำหนดแนวทางปฏิบัติโดยใช้หลักการบัญชาการเหตุการณ์ไว้ ดังนี้

(3.1) วัตถุประสงค์การบัญชาการเหตุการณ์

- (1) ความปลอดภัยทั้งผู้ประสบภัยและเจ้าหน้าที่ผู้ปฏิบัติงาน
- (2) ใช้ทรัพยากรในการปฏิบัติงานอย่างคุ้มค่า และมีประสิทธิภาพ
- (3) การจัดการสาธารณภัยมีประสิทธิภาพ

(3.2) การปฏิบัติเมื่อเกิดสาธารณภัย

(3.2.1) การรายงานตัวและทรัพยากรในการป้องกันและบรรเทาสาธารณภัย

ให้เจ้าหน้าที่เจ้าพนักงาน และอาสาสมัครต่างๆ ที่มาร่วมปฏิบัติงานเข้ารายงานตัวที่ ศูนย์ปฏิบัติการฉุกเฉินท้องถิ่นในพื้นที่ที่เกิดภัย ก่อนรับมอบภารกิจและพื้นที่รับผิดชอบไปปฏิบัติ

(3.2.2) การเข้าควบคุมสถานการณ์ คำนึงถึงหลักการ ดังนี้

- (1) การปฏิบัติการระยะ 24 ชั่วโมงแรก เน้นการค้นหาผู้รอดชีวิต การรักษาพยาบาลผู้บาดเจ็บ น้ำดื่ม อาหารปรุงสำเร็จ เสื้อผ้า ฯลฯ

(2) การปฏิบัติการระยะ 24-48 ชั่วโมง (1-2 วัน) เน้นการค้นหาผู้รอดชีวิต และทรัพย์สิน สืบหาญาติ จัดตั้งศูนย์พักพิงชั่วคราว การรักษาพยาบาล การจัดการศพ อาหาร น้ำดื่ม ยารักษาโรค เครื่องครัว

(3) การปฏิบัติการระยะ 48-72 ชั่วโมง (2-3 วัน) เน้นการค้นหาผู้รอดชีวิต การสืบหาญาติ การรักษาพยาบาล การจัดการศพ การสงเคราะห์เบื้องต้น เงินชดเชย การค้นหาทรัพย์สิน และข้อมูลการให้ความช่วยเหลือ ฯลฯ

(4) การปฏิบัติการค้นหาหลังระยะ 72 ชั่วโมงขึ้นไป (หลัง 3 วัน ขึ้นไป) ให้พิจารณาสนับสนุนการปฏิบัติการค้นหาในระยะ 1-3 วันแรก โดยเน้นการช่วยเหลือชีวิตคนก่อน ตามด้วยทรัพย์สิน พร้อมทั้งสนับสนุนการปฏิบัติงานให้ครอบคลุมและทั่วถึง ตลอดจนการสืบเปลี่ยนกำลังพลเพื่อให้สามารถปฏิบัติงานได้อย่างต่อเนื่อง ฯลฯ

(3.2.3) การควบคุมสถานการณ์และการเผชิญเหตุ

(ระบุชื่อ อปท.) ได้วางแผนการเผชิญเหตุสาธารณภัยที่เกิดขึ้นอย่างเป็นระบบ โดยกำหนดโครงสร้างองค์กร ข้อมูลการสนับสนุนการตัดสินใจ การควบคุม การสั่งการ และการใช้แนวทางปฏิบัติที่เหมาะสมเพื่อให้การจัดการในภาวะฉุกเฉินเป็นไปอย่างมีประสิทธิภาพ ดังนี้

(1) การรับแจ้งเหตุและการรายงาน

ให้ผู้รับผิดชอบจัดทำรายงานข้อเท็จจริงที่เกิดขึ้น ทั้งด้านสถานการณ์ สาธารณภัย ด้านการปฏิบัติการระงับบรรเทาสาธารณภัย ด้านการให้ความช่วยเหลือ และด้านอื่นๆ ที่จำเป็น โดยคำนึงถึงความถูกต้อง ชัดเจน รวดเร็ว โดยให้ชุมชน/หมู่บ้านสำรวจความเสียหายและความต้องการเบื้องต้น ตามแบบรายงานเหตุด่วนสาธารณภัย แล้วรายงานต่อกองอำนาจการป้องกันและบรรเทาสาธารณภัยองค์การบริหารส่วนตำบลบางขุนไทร

(2) การประเมินสถานการณ์ในภาวะฉุกเฉิน มีขั้นตอนดังต่อไปนี้

(2.1) นำข้อมูลที่ได้ทั้งหมดมาวิเคราะห์สถานการณ์สาธารณภัยที่เกิดขึ้น

(2.2) กำหนดแนวทางปฏิบัติ เลือกทางที่ดีที่สุดและมีความเสี่ยงน้อยที่สุด

(2.3) มีการคาดการณ์เพิ่มเติมในเรื่องปัจจัยความเสี่ยงที่เพิ่มขึ้น การขอรับการ

สนับสนุนเพิ่มเติม

(2.4) การจัดการข้อมูล ให้หัวหน้าทีมเป็นผู้นำในการสอบถามสำรวจข้อมูล สถานที่ สิ่งที่เป็นอันตรายต่อนักกู้ภัย พร้อมทั้งบันทึกวัน เวลา ชื่อที่อยู่ผู้ให้ข้อมูล และรายงานข้อมูลให้ศูนย์ปฏิบัติการฉุกเฉินองค์การบริหารส่วนตำบลบางขุนไทรทราบ มีการบรรยายสรุปให้ลูกทีมทราบ กำหนดพื้นที่อันตราย พื้นที่ปฏิบัติการ พื้นที่ปลอดภัย รวมทั้งตัดระบบต่างๆ ได้แก่ แก๊ส ไฟฟ้า ประปา เป็นต้น ซึ่งเป็นอันตรายต่อนักกู้ภัย

(2.5) การสั่งการ ผู้สั่งการต้องเป็นคนเดียวที่สามารถชี้แจงการปฏิบัติได้ การสั่งการต้องชัดเจน ไม่คลุมเครือ มีความมั่นใจและเด็ดขาด หัวหน้าหน่วยหรือผู้ควบคุมชุดปฏิบัติการต้องรายงาน ตัวต่อผู้อยู่ในเหตุการณ์ และต่อผู้บัญชาการเหตุการณ์ ณ จุดเกิดเหตุ ทั้งก่อนการปฏิบัติและภายหลังเสร็จสิ้นภารกิจ

(2.6) การรวบรวมข้อมูล ได้แก่ ปัญหาอุปสรรคข้อขัดข้อง สาเหตุของการเกิดเหตุการณ์ ผลการปฏิบัติ รวมทั้งแนวทางการแก้ไขและนำข้อเสนอแนะมาวิเคราะห์

(3) การจัดการในภาวะฉุกเฉิน

องค์การบริหารส่วนตำบลบางขุนไทร กำหนดโครงสร้างองค์กรปฏิบัติ รับผิดชอบในการจัดการสาธารณสุขในภาวะฉุกเฉินในแบบโครงสร้างของศูนย์ปฏิบัติการฉุกเฉินองค์การบริหาร ส่วนตำบลบางขุนไทร (การจัดการสาธารณสุขระดับ ๑) โดยมีผู้อำนวยการท้องถิ่นเป็นผู้อำนวยการศูนย์ปฏิบัติการฉุกเฉินองค์การบริหารส่วนตำบลบางขุนไทร มีอำนาจในการควบคุม สั่งการ และบัญชาการในการ ป้องกันและบรรเทาสาธารณสุขที่เกิดขึ้นในพื้นที่ หากสาธารณสุขที่เกิดขึ้นในพื้นที่องค์การบริหารส่วนตำบล บางขุนไทร ลุกลามขยายเป็นวงกว้างประชาชนได้รับผลกระทบจำนวนมาก และผู้อำนวยการจังหวัดตัดสินใจ ยกระดับการจัดการสาธารณสุขขององค์การบริหารส่วนตำบลบางขุนไทร เป็นการจัดการสาธารณสุขขนาดกลาง (ระดับ ๒) ศูนย์ปฏิบัติการฉุกเฉินท้องถิ่นองค์การบริหารส่วนตำบลบางขุนไทร จะรับข้อสั่งการจากกองอำนวยการ ป้องกันและบรรเทาสาธารณสุขจังหวัดไปปฏิบัติ โดยได้กำหนดรูปแบบขององค์กรปฏิบัติในระดับพื้นที่ ตามตารางที่ 5-1

ตารางที่ 5-1 : รูปแบบองค์กรปฏิบัติในการป้องกันและบรรเทาสาธารณสุขระดับพื้นที่

ระดับการจัดการ สาธารณภัย	องค์กรรับผิดชอบ การจัดการสาธารณสุข ในภาวะปกติ	องค์กรรับผิดชอบ ในภาวะฉุกเฉิน (เมื่อเกิด หรือคาดว่าจะเกิดสาธารณสุข)	ผู้บัญชาการ (ผู้มีอำนาจ ตาม กฎหมาย)
ระดับ ๑ (อำเภอ/เทศบาล เข้าควบคุม สถานการณ์)	กองอำนวยการป้องกันและ บรรเทาสาธารณสุของค์กร ปกครองส่วนท้องถิ่นแห่งพื้นที่ - กอปก.อบต.บางขุนไทร จำนวน ๑ แห่ง กองอำนวยการป้องกันและ บรรเทาสาธารณสุขอำเภอ (กอปก.อ.) จำนวน ๑ แห่ง	- ศูนย์ปฏิบัติการฉุกเฉินท้องถิ่น โดย กอปก.อปท. จัดตั้ง - ศูนย์บัญชาการเหตุการณ์อำเภอ (ศบก.อ.) จำนวน ๑ แห่ง โดย กอปก.อ. จัดตั้ง	ผู้อำนวยการ ท้องถิ่น ผู้อำนวยการ อำเภอ

(4) การค้นหาและช่วยชีวิต

- กำหนดเขตและกันเขตพื้นที่ประสบภัย ห้ามไม่ให้ผู้ที่ไม่มีความ รับผิดชอบเข้าพื้นที่ประสบภัย

- สนธิกำลังเข้าปฏิบัติการค้นหาช่วยเหลือผู้ประสบภัยโดยเร็ว โดยสั่งใช้ หน่วย กู้ชีพกู้ภัยเข้าปฏิบัติการในพื้นที่ประสบภัย พร้อมอุปกรณ์ เครื่องมือ เครื่องจักร ที่จำเป็นในการกู้ชีพกู้ภัย
- กรณีมีสถานการณ์รุนแรง ควรจัดหาอุปกรณ์ที่ใช้เทคโนโลยีขั้นสูงมาใช้ในการกู้ภัย

ตารางที่ 5-2 : การปฏิบัติขณะเกิดภัยขององค์การบริหารส่วนตำบลบางขุนไทร

ลำดับ ที่	การปฏิบัติ	ส่วนงานที่ รับผิดชอบ	หน่วยรับผิดชอบ/ ผู้รับผิดชอบในพื้นที่ (ระบุเบอร์โทรศัพท์)
๑	จัดตั้งศูนย์ปฏิบัติการฉุกเฉินท้องถิ่น (ตามข้อ 4.1)	ส่วนอำนวยการ	อบต.บางขุนไทร โทร. 032 – 783241
๒	รับแจ้งเหตุและรายงานสถานการณ์ จัดเตรียมเจ้าหน้าที่เพื่อรับแจ้งเหตุและรายงานสถานการณ์ให้กองอำนวยการป้องกัน และบรรเทาสาธารณภัย องค์การบริหารส่วนตำบลบางขุนไทร และกองอำนวยการ ป้องกันและบรรเทาสาธารณภัยอำเภอทราบเพื่อจะได้เสนอผู้ว่าราชการจังหวัด/ ผู้อำนวยการจังหวัด พิจารณาประกาศเขตพื้นที่ประสบสาธารณภัย และประกาศเขต พื้นที่การให้ความช่วยเหลือฯ ต่อไป จนกว่าสถานการณ์สิ้นสุด	ส่วนอำนวยการ	อบต.บางขุนไทร โทร. 032 – 783241
๓	ออกสำรวจพื้นที่และประเมินสถานการณ์ จัดชุดเคลื่อนที่เร็วเข้าสำรวจพื้นที่และประเมินสถานการณ์ เพื่อวางแผนรับมือกับ สถานการณ์ภัย	ส่วนอำนวยการ	อบต.บางขุนไทร โทร. 032 – 783241
๔	ประเมินสถานการณ์ในภาวะฉุกเฉิน วิเคราะห์และประเมินสถานการณ์การเกิดสาธารณภัยเพื่อการตัดสินใจแก้ปัญหา โดยพิจารณาเรื่องความรุนแรง ระยะเวลาการเกิดภัย พื้นที่และประชาชนผู้ที่ได้รับ ผลกระทบ ความเปราะบาง และความสามารถของพื้นที่ในการรับภัย แนวโน้มการเกิด ภัยซ้ำขึ้นอีก ภัยที่ตามมา รวมถึงภัยที่มีความซับซ้อน เพื่อกำหนดแนวทางการตอบโต้ และการแจ้งเตือนภัย	ส่วนอำนวยการ	อบต.บางขุนไทร โทร. 032 – 783241
๕	บริหารจัดการข้อมูลข่าวสารในภาวะฉุกเฉินอย่างถูกต้อง ชัดเจน และเป็นระบบ	ส่วนอำนวยการ	อบต.บางขุนไทร โทร. 032 – 783241
๖	แจ้งเตือนประชาชน (๑) ตรวจสอบข้อมูลยืนยันความถูกต้องของการเกิดสาธารณภัยจากหน่วยงานที่ เกี่ยวข้องทุกแหล่ง ก่อนแจ้งเตือนผ่านช่องทางการสื่อสาร ทุกชนิด (๒) ดำเนินการแจ้งเตือนไปยังชุมชนพื้นที่ประสบภัยและพื้นที่ข้างเคียง โดยสื่อ ข่ายการสื่อสาร เครื่องมืออุปกรณ์เตือนภัยที่มีอยู่ของชุมชน เช่น วิทยุชุมชน หอ กระจายข่าว หอเตือนภัย โทรโข่ง เป็นต้น (๓) ข้อมูลการแจ้งเตือนภัยต้องชัดเจน ทันทเวลา ถูกต้อง และเข้าใจง่าย บ่งบอกถึง อันตรายที่กำลังจะเกิดขึ้นกับชีวิตและทรัพย์สิน วิธีการปฏิบัติของ ประชาชน รวมทั้งวิธีการแจ้งเหตุ โดยต้องแจ้งเตือนจนกว่าสถานการณ์ภัย จะสิ้นสุด (๔) ในกรณีเกิดไฟฟ้าดับ การสื่อสาร เครื่องมือ สัญญาณเตือนภัย ไม่สามารถ ใช้ได้ ให้ใช้สัญลักษณ์การเตือนภัย เช่น ธง นกหวีด หรือการเตือนภัยอื่นที่ได้มีการ ซักซ้อมความเข้าใจกับประชาชนไว้แล้ว เป็นต้น	ส่วนอำนวยการ	อบต.บางขุนไทร โทร. 032 – 783241
๗	อพยพผู้ประสบภัย กรณีเมื่อเกิดหรือใกล้จะเกิดสาธารณภัยในพื้นที่ และมีผู้อยู่อาศัยในพื้นที่นั้นจะเกิด อันตราย โดยอพยพเฉพาะเท่าที่จำเป็นแก่การป้องกันและบรรเทา สาธารณภัย	ส่วนปฏิบัติการ	อบต.บางขุนไทร โทร. 032 – 783241

ลำดับ ที่	การปฏิบัติ	ส่วนงานที่ รับผิดชอบ	หน่วยรับผิดชอบ/ ผู้รับผิดชอบในพื้นที่ (ระบุเบอร์โทรศัพท์)
	พร้อมทั้งรายงานผู้อำนวยการท้องถิ่น ผู้อำนวยการอำเภอ ตามลำดับ รายละเอียดปรากฏตาม ข้อ ๔.๗		
๘	กำหนดพื้นที่เตรียมปฏิบัติการ (Staging Area) เป็นพื้นที่เตรียมปฏิบัติการจัดตั้งขึ้นเพื่อใช้เป็นสถานที่จัดเก็บและพักรอชั่วคราวของทรัพยากร (วัสดุอุปกรณ์ เครื่องมือ เครื่องจักรกล ยานพาหนะ) ที่ได้มาและพร้อมใช้เพื่อรอการส่งใช้ทรัพยากร	ส่วนอำนาจการ	อบต.บางขุนไทร โทร. 032 – 783241
๙	ระดมทรัพยากรเข้าสนับสนุนการจัดการสาธารณภัย (๑) ระดมทรัพยากร ทั้งกำลังคน วัสดุอุปกรณ์ เครื่องมือ เครื่องจักร มายังจุดรวบรวมทรัพยากรเพื่อรอรับการมอบหมายภารกิจ ให้พร้อมใช้ตลอด 24 ชั่วโมง เพื่อรอการส่งใช้เข้าสนับสนุนการปฏิบัติการในพื้นที่ประสบภัย (๒) ระดมทรัพยากรเข้าพื้นที่เตรียมปฏิบัติการ (Staging Area) พร้อมทั้งจัดเตรียมเครื่องจักรกล ยานพาหนะ วัสดุอุปกรณ์ เครื่องมือเครื่องใช้ และพลังงาน เพื่อจัดการสาธารณภัย	ส่วนสนับสนุน	อบต.บางขุนไทร โทร. 032 – 783241
๑๐	กำหนดและแบ่งโซนพื้นที่ในการสนับสนุนการเผชิญเหตุ ออกเป็น 2 โซน ประกอบด้วย โซนที่ ๑ ประกอบด้วย หมู่ 5 หมู่ 6 หมู่ 7 หมู่ 9 หมู่ 11 มีผู้ใหญ่บ้านหมู่ 5 รับผิดชอบพื้นที่ โซนที่ ๒ ประกอบด้วย หมู่ 1 หมู่ 2 หมู่ 3 หมู่ 4 หมู่ 8 หมู่ 10 มีผู้ใหญ่บ้านหมู่ 3 รับผิดชอบพื้นที่	ส่วนอำนาจการ	อบต.บางขุนไทร โทร. 032 – 783241
๑๑	จัดชุดปฏิบัติการเคลื่อนที่เร็วเข้าปฏิบัติการจัดการสาธารณภัย สั่งให้หน่วยกู้ชีพกู้ภัยเข้าปฏิบัติการในพื้นที่ประสบภัย เพื่อควบคุมสถานการณ์ไม่ให้ลุกลามขยายตัว ให้เจ้าหน้าที่ เจ้าหน้าที่งาน และอาสาสมัครต่างๆ ที่มาร่วมปฏิบัติงาน เข้ารายงานตัวที่ศูนย์ปฏิบัติการฉุกเฉิน องค์การบริหารส่วนตำบล บางขุนไทรก่อนรับมอบภารกิจและพื้นที่รับผิดชอบไปปฏิบัติ รวมถึงเครื่องมือ อุปกรณ์ ในการเข้าสนับสนุนจัดการสาธารณภัย	ส่วนปฏิบัติการ	อบต.บางขุนไทร โทร. 032 – 783241

ลำดับ ที่	การปฏิบัติ	ส่วนงานที่ รับผิดชอบ	หน่วยรับผิดชอบ/ ผู้รับผิดชอบในพื้นที่ (ระบุเบอร์โทรศัพท์)
๑๒	<p>การเผชิญเหตุ</p> <p>(๑) การปฏิบัติกรระยะ ๒๔ ชั่วโมงแรก ให้ความสำคัญในการค้นหาผู้รอดชีวิตเป็นลำดับแรก ต่อด้วยการรักษาพยาบาลผู้บาดเจ็บ มีแนวทางปฏิบัติ ดังนี้</p> <p>(๑.๑) กำหนดเขตและกันเขตพื้นที่ประสบภัย ห้ามมิให้ผู้ที่ไม่มีความรู้และความรับผิดชอบที่เกี่ยวข้องเข้าพื้นที่ประสบภัยโดยเด็ดขาด</p> <p>(๑.๒) สนธิกำลังเข้าปฏิบัติการค้นหาช่วยเหลือผู้ประสบภัยโดยเร็ว ดังนี้</p> <p>(๑.๒.๑) สั่งการให้หน่วยกู้ชีพกู้ภัยที่มีศักยภาพเข้าปฏิบัติงาน ในพื้นที่ประสบภัย</p> <p>(๑.๒.๒) สั่งการให้เจ้าหน้าที่ที่รับผิดชอบเครื่องมือ เครื่องจักร ที่จำเป็นในการกู้ชีพกู้ภัย เข้าปฏิบัติงานในพื้นที่ประสบภัย</p> <p>(๑.๒.๓) อพยพประชาชนและสัตว์เลี้ยงตามความจำเป็นของสถานการณ์</p> <p>(๑.๒.๔) กรณีพื้นที่ใดเป็นพื้นที่วิกฤต ไม่สามารถเข้าพื้นที่ โดยทางรถยนต์หรือทางเรือได้ ให้ประสานขอรับการสนับสนุนเฮลิคอปเตอร์จากหน่วยงานทหารหรือตำรวจในพื้นที่ หรือพื้นที่ใกล้เคียงเพื่อช่วยเหลือผู้ประสบภัยอย่างเร่งด่วน</p> <p>(๑.๒.๕) จัดตั้งศูนย์พักพิงชั่วคราวแก่ผู้ประสบภัยที่บ้านเรือนเสียหายอย่างเร่งด่วนเป็นลำดับแรก และจัดระเบียบศูนย์พักพิงชั่วคราว พร้อมทั้งลงทะเบียนผู้อพยพ</p> <p>(๑.๒.๖) ระดมกำลังแพทย์และพยาบาลจากโรงพยาบาลส่งเสริมสุขภาพประจำตำบลใกล้เคียง เข้าช่วยปฏิบัติงานในพื้นที่ประสบภัย</p> <p>(๑.๒.๗) กรณีโครงสร้างพื้นฐานได้รับความเสียหายให้เร่งซ่อมแซมเส้นทางคมนาคม ระบบสื่อสาร ไฟฟ้า และประปา แล้วแต่กรณี ให้สามารถใช้งานได้หรือจัดทำระบบสำรองเพื่อให้ชุดปฏิบัติการสามารถปฏิบัติงานในพื้นที่ได้</p> <p>(๑.๒.๘) จัดเตรียมเครื่องอุปโภคบริโภคพื้นฐาน ตลอดจนจัดหาอาหารที่ปรุงสำเร็จ น้ำดื่ม เครื่องยงชีพที่จำเป็นให้แก่ประชาชนและเจ้าหน้าที่ที่ปฏิบัติงานในพื้นที่ประสบภัยให้เพียงพอและทั่วถึง</p> <p>(๒) การปฏิบัติกรระยะ ๒๔ - ๔๘ ชั่วโมง (๑ - ๒ วัน) ให้ความสำคัญในการค้นหาผู้รอดชีวิตและทรัพย์สิน การสืบหาญาติ การจัดตั้งศูนย์พักพิงชั่วคราว การรักษาพยาบาล การจัดการศพ อาหาร น้ำดื่ม ยารักษาโรค เครื่องครัว ข้อมูลสถานการณ์ มีแนวทางปฏิบัติ ดังนี้</p> <p>(๒.๑) สำรวจความต้องการของผู้ประสบภัยในเบื้องต้น เพื่อกำหนดมาตรการช่วยเหลืออย่างต่อเนื่องในช่วงระหว่างเกิดภัยและจัดทำบัญชี การช่วยเหลือผู้ประสบภัย</p> <p>(๒.๒) จัดเจ้าหน้าที่ปฏิบัติงานด้านการรักษาพยาบาล และเวชภัณฑ์ ที่จำเป็นมายังพื้นที่ประสบภัยและเตรียมสถานพยาบาลสำรองให้เพียงพอ</p> <p>(๒.๓) จัดส่งปัจจัยที่จำเป็นต่อการดำรงชีวิต เช่น อาหาร น้ำดื่ม เครื่องนุ่งห่ม และยารักษาโรค เป็นต้น มายังศูนย์พักพิงชั่วคราว</p> <p>(๒.๔) ตรวจสอบเส้นทางคมนาคมที่ได้รับความเสียหายจากสาธารณภัย พร้อมทั้งตัดป้ายเตือน หรือวางแผนปิดกั้นช่องทางจราจร ให้ประชาชนผู้ใช้เส้นทางทราบ จัดเจ้าหน้าที่ตำรวจหรืออาสาสมัครอำนวยความสะดวกการจราจรในจุดอันตราย</p> <p>(๒.๕) รักษาความสงบเรียบร้อยและจัดการจราจรในพื้นที่ประสบภัยและศูนย์พักพิงชั่วคราว</p>	ส่วนปฏิบัติการ	อบต.บางขุนไทร โทร. 032 - 783241

ลำดับ ที่	การปฏิบัติ	ส่วนงานที่ รับผิดชอบ	หน่วยรับผิดชอบ/ ผู้รับผิดชอบในพื้นที่ (ระบุเบอร์โทรศัพท์)
	<p>(๒.๖) ตั้งศูนย์ข้อมูลผู้ประสบภัย เพื่อรวบรวมและเป็นแหล่งข้อมูล ในการติดต่อประสานงานให้ประชาชนสามารถสอบถามข้อมูลผู้บาดเจ็บและเสียชีวิตได้</p> <p>(๓) การปฏิบัติการระยะ ๔๘ - ๗๒ ชั่วโมง (๒ - ๓ วัน) ให้ความสำคัญกับการค้นหาผู้รอดชีวิตอย่างต่อเนื่องจากปฏิบัติการระยะ ๒๔ - ๔๘ ชั่วโมงแรก การสืบหาญาติ การรักษาพยาบาล การจัดการศพ การสงเคราะห์เบื้องต้น อาหาร น้ำดื่ม ยารักษาโรค เงินชดเชย การค้นหาทรัพย์สิน และข้อมูลการให้ความช่วยเหลือ มีแนวทางปฏิบัติ ดังนี้</p> <p>(๓.๑) กรณีมีผู้เสียชีวิตจำนวนมากให้จัดเตรียมสถานที่และอุปกรณ์ เก็บรักษาศพในระยะแรก (วัดและตู้แช่ศพ) พร้อมทั้งให้หน่วยงานที่เกี่ยวข้องตรวจชันสูตรเบื้องต้น บันทึกข้อมูลศพ การเก็บรักษาหลักฐาน และเตรียมข้อมูลทั้งหมดเพื่อการตรวจพิสูจน์เอกลักษณ์บุคคล</p> <p>(๓.๒) การจัดหน่วยบริการประกันสังคมเคลื่อนที่และให้บริการทางการแพทย์</p> <p>(๓.๓) การประเมินสถานการณ์ภัยอย่างใกล้ชิด ตลอดจนประสาน การช่วยเหลือ รับเรื่องราวร้องทุกข์ ประสานรับข้อมูลความเสียหายเบื้องต้น ความต้องการเบื้องต้น</p> <p>(๔) การปฏิบัติการระยะ ๗๒ ชั่วโมง (๓ วัน) ขึ้นไป ให้พิจารณาสนับสนุนการปฏิบัติการค้นหาระยะ ๒๔ ชั่วโมงแรก (๑ วัน) เป็นลำดับแรกก่อน การปฏิบัติการค้นหาระยะ ๒๔ - ๔๘ ชั่วโมง (๑ - ๒ วัน) และการปฏิบัติการค้นหาระยะ ๔๘ - ๗๒ ชั่วโมง (๒ - ๓ วัน) ตามลำดับ โดยเน้นการช่วยเหลือชีวิตคนก่อน ตามด้วยทรัพย์สิน พร้อมทั้งสนับสนุนการปฏิบัติงานให้ครอบคลุมและทั่วถึง ตลอดจนการปรับเปลี่ยนกำลังพลเพื่อให้สามารถปฏิบัติงานได้อย่างมีประสิทธิภาพและต่อเนื่อง</p>		

ลำดับ ที่	การปฏิบัติ	ส่วนงานที่ รับผิดชอบ	หน่วยรับผิดชอบ/ ผู้รับผิดชอบในพื้นที่ (ระบุเบอร์โทรศัพท์)
๑๓	ปกป้องสถานที่สำคัญ เช่น โรงพยาบาล โรงเรียน วัด เขตพระราชฐาน แหล่งโบราณสถาน (ถ้ำมี) เป็นต้น และปกป้องระบบสาธารณูปโภค เช่น ระบบไฟฟ้า ระบบประปา เป็นต้น	ส่วนปฏิบัติการ	อบต.บางขุนไทร โทร. 032 – 783241
๑๔	การจัดตั้งและบริหารจัดการศูนย์พักพิงชั่วคราว (กรณีที่มีการอพยพ) รายละเอียดตามข้อ 4.๑๐	ส่วนสนับสนุน	อบต.บางขุนไทร โทร. 032 – 783241
๑๕	สงเคราะห์ช่วยเหลือผู้ประสบภัย สงเคราะห์ช่วยเหลือผู้ประสบภัยและจัดส่งปัจจัยที่จำเป็นต่อการดำรงชีวิต เช่น อาหาร น้ำดื่ม และเครื่องนุ่งห่ม เป็นต้น ไปยังพื้นที่ประสบภัย	ส่วนสนับสนุน	อบต.บางขุนไทร โทร. 032 – 783241
๑๖	การประเมินความเสียหายและความต้องการความช่วยเหลือในช่วงขณะเกิดภัย องค์กรปกครองส่วนท้องถิ่นแห่งพื้นที่สำรวจและจัดทำข้อมูลความต้องการของผู้ประสบภัยในเบื้องต้น และรายงานให้อำเภอเพื่อประกอบการร้องขอการสนับสนุน และนำไปกำหนดเป็นมาตรการและแนวทางในการช่วยเหลือ เช่น ความช่วยเหลือ ด้านอาหาร น้ำดื่ม การรักษาพยาบาล สุขอนามัยและการกำจัดสิ่งปฏิกูล เป็นต้น	ส่วนอำนวยการ	อบต.บางขุนไทร โทร. 032 – 783241
๑๗	จัดตั้งศูนย์ประสานข้อมูลร่วม (Joint Information Center : JIC) ณ พื้นที่ที่เกิดเหตุ ซึ่งอยู่ภายใต้การกำกับ ดูแล ของศูนย์ข้อมูลประชาสัมพันธ์ร่วม เพื่อทำหน้าที่ประสานข้อมูลข่าวสารสาธารณะที่เกี่ยวข้องกับการดำเนินกิจกรรมการจัดการเหตุฉุกเฉิน และเป็นศูนย์ที่อยู่ใกล้ชิดกับเหตุการณ์ สามารถเข้าถึงข้อมูลที่มีการเปลี่ยนแปลงได้ตลอดเวลา จึงเป็นศูนย์กลางของการติดต่อสำหรับสื่อข่าวสารทุกประเภทที่ได้รับการกลั่นกรอง และรับรองข้อมูล เพื่อกระจายข้อมูลข่าวสารให้เกิดความถูกต้อง รวดเร็ว เป็นปัจจุบัน และต่อเนื่อง โดยให้เจ้าหน้าที่ข้อมูลข่าวสารสาธารณะเข้ามาอยู่รวมกันในศูนย์ประสานข้อมูลร่วม	ศูนย์ข้อมูล ประชาสัมพันธ์ร่วม	อบต.บางขุนไทร โทร. 032 – 783241
๑๘	- กรณีมีผู้เสียชีวิตจำนวนมาก จัดให้มีการพิสูจน์เอกลักษณ์บุคคลให้เป็นไปตามอำนาจหน้าที่การปฏิบัติของสำนักงานตำรวจแห่งชาติ และหรือ ตามบันทึกข้อตกลงระหว่างหน่วยงานที่เกี่ยวข้อง - กำหนดให้มีสถานที่รองรับศพ เก็บรักษาศพ (วัดและตู้แช่ศพ) และการเคลื่อนย้ายศพ หรือนำศพไปตรวจพิสูจน์เอกลักษณ์บุคคลตามระเบียบกฎหมายที่เกี่ยวข้องอย่างเป็นระบบ	ส่วนปฏิบัติการ	อบต.บางขุนไทร โทร. 032 – 783241
๑๙	เมื่อสาธารณภัยที่เกิดขึ้นในพื้นที่ยุติแล้ว ให้ผู้อำนวยการท้องถิ่นรายงานสถานการณ์สาธารณภัยให้อำเภอทราบ และเมื่อมีการประกาศหรือยืนยันสถานการณ์สาธารณภัยในพื้นที่ยุติแล้ว ให้ดำเนินการอพยพประชาชนกลับที่ตั้งอย่างปลอดภัย	ส่วนอำนวยการ	อบต.บางขุนไทร โทร. 032 – 783241
๒๐	อพยพกลับ กรณีสถานการณ์สาธารณภัยยุติ เมื่อได้รับแจ้งข่าวการยกเลิกสถานการณ์สาธารณภัยอย่างชัดเจน ให้ผู้นำชุมชนหรือกลุ่มผู้นำอพยพรีบแจ้งผู้อพยพเพื่อเตรียมความพร้อมในการอพยพกลับไปอยู่ที่อยู่อาศัยต่อไป โดยจัดระเบียบและลำดับก่อนหลังการอพยพกลับ พร้อมทั้งประสานงานกับเจ้าหน้าที่ที่ดำเนินการควบคุมดูแลการอพยพกลับ	ส่วนปฏิบัติการ	อบต.บางขุนไทร โทร. 032 – 783241
๒๑	หากสถานการณ์สาธารณภัยมีความรุนแรง และหรืออาจจะเกิดสาธารณภัยซ้ำซ้อน เกินขีดความสามารถของ อบต. ให้ร้องขอขอรับการสนับสนุนจากองค์กรปกครองส่วนท้องถิ่นข้างเคียงหรืออำเภอ ให้ประสานขอรับการสนับสนุนจากกองอำนวยการป้องกันและบรรเทาสาธารณภัย เทศบาลบ้านแหลมและกองอำนวยการป้องกันและบรรเทาสาธารณภัยอำเภอเพื่อดำเนินการในส่วนที่เกี่ยวข้องต่อไป	ส่วนอำนวยการ	อบต.บางขุนไทร โทร. 032 – 783241

กลยุทธ์ที่ 3 เสริมสร้างระบบและแนวปฏิบัติในการบรรเทาทุกข์

(1) แนวทางปฏิบัติในการขอใช้เงินอุดหนุนราชการเพื่อช่วยเหลือผู้ประสบภัยพิบัติกรณีฉุกเฉิน

เมื่อเกิดภัยพิบัติกรณีฉุกเฉินขึ้นในพื้นที่ใด ให้ผู้มีอำนาจดำเนินการประกาศให้ท้องถิ่นนั้นเป็นเขตการให้ความช่วยเหลือผู้ประสบภัยพิบัติกรณีฉุกเฉินตามระเบียบกระทรวงคลังว่าด้วยเงินอุดหนุนราชการเพื่อช่วยเหลือผู้ประสบภัยพิบัติกรณีฉุกเฉิน และหลักเกณฑ์วิธีการที่เกี่ยวข้อง โดยมีวัตถุประสงค์บรรเทาความเดือดร้อนเฉพาะหน้าของผู้ประสบภัยพิบัติ แต่มิได้มุ่งหมายที่จะชดเชยความเสียหายให้แก่ผู้ใด ทั้งนี้ ต้องเป็นค่าใช้จ่ายที่จำเป็นในการดำรงชีพและความเป็นอยู่ของประชาชน หรือเป็นการซ่อมแซมให้คืนสู่สภาพเดิมอันเป็นการบรรเทาความเดือดร้อนเฉพาะหน้า โดยได้กำหนดวงเงินอุดหนุนราชการของส่วนราชการที่เกี่ยวข้องสำหรับให้ความช่วยเหลือผู้ประสบภัยไว้ในระเบียบนี้ และให้การขอใช้เงินอุดหนุนราชการดำเนินการตามวิธีการและหลักเกณฑ์ที่กำหนดไว้ในระเบียบให้ถูกต้อง

(2) แนวทางปฏิบัติในการประเมินความเสียหายและความต้องการความช่วยเหลือ

Damage and)NeedAssessment : D ANA (

กองอำนวยการป้องกันและบรรเทาสาธารณภัยองค์การบริหารส่วนตำบลบางขุนไทร ประเมินสถานการณ์ความเสียหายและความต้องการความช่วยเหลือภายในพื้นที่ประสบภัยตามหลักการด้านมนุษยธรรมในเบื้องต้น (Early Recovery) เป็นการให้ความช่วยเหลือแก่ผู้ที่ได้รับผลกระทบจากสาธารณภัยในช่วงของการจัดการในภาวะฉุกเฉิน ขณะที่สถานการณ์สาธารณภัยกำลังดำเนินอยู่ โดยมีการประเมินความเสียหายทางกายภาพและการประเมินความต้องการรับความช่วยเหลือของผู้ที่ได้รับผลกระทบ (Damage and Need Assessment) หรือ DANA เพื่อให้หน่วยงานที่เกี่ยวข้องสามารถดำเนินการให้ความช่วยเหลือได้อย่างครอบคลุม รวดเร็ว และตรงกับความต้องการของผู้รับความช่วยเหลือในระยะเวลานั้น ๆ เพื่อให้ผู้ประสบภัยสามารถดำรงชีวิตในสถานการณ์ สาธารณภัยดังกล่าวได้อย่างปลอดภัย และวิเคราะห์ความสามารถของผู้ประสบภัยในการตอบโต้สถานการณ์ฉุกเฉินด้วยตนเอง รวมทั้งความต้องการความช่วยเหลือเพิ่มเติมจากหน่วยงานภายนอก เช่น ความช่วยเหลือด้านอาหาร น้ำดื่ม การรักษาพยาบาล สุขอนามัยและการกำจัดสิ่งปฏิกูล ความช่วยเหลือด้านสุขภาวะ ที่พักพิง อุปกรณ์ยังชีพ เป็นต้น การประเมินนี้เป็นกระบวนการที่สำคัญในการปฏิบัติงานด้านมนุษยธรรมและการช่วยเหลือผู้ประสบภัยให้อยู่รอดปลอดภัย โดยมีหลักการปฏิบัติ ดังนี้

(2.1การประเมินเพื่อวิเคราะห์ผลกระทบเบื้องต้น (initial assessment) ให้ดำเนินการภายใน 3 ชั่วโมงแรก โดยรวบรวมข้อมูลมาประเมินและวิเคราะห์ผลกระทบเบื้องต้น ข้อมูลก่อนเกิดภัย) เช่น ข้อมูลประชากร ข้อมูล (ข้อมูลจากหน่วยงานต่างๆ รายงานจากสื่อต่าง ๆ เอกสารสรุปข้อมูลสำคัญพื้นที่ประสบภัย ข้อมูลด้านการเกษตร เป็นต้นทรัพยากร ข้อมูลพื้นฐานขอ

)2.2) การประเมินแบบรวดเร็ว (rapid assessment) ให้ดำเนินการทันทีภายหลังจากเกิดสาธารณภัยต่อเนื่องไป ชั่วโมง 72โดยเป็นการประเมินเพื่อรวบรวมข้อมูลความต้องการทรัพยากรที่จำเป็นทุกๆ ด้าน ทั้งผู้ประสบภัย โครงสร้างพื้นฐาน สิ่งแวดล้อม และสิ่งที่ควรปฏิบัติหลังจากเกิดภัย ลำดับความสำคัญก่อน

และหลังในการให้ความช่วยเหลือเบื้องต้น เพื่อให้การดำเนินความช่วยเหลือมีประสิทธิภาพและทันต่อความต้องการ ในภาวะฉุกเฉิน โดยให้ความสำคัญกับการช่วยชีวิตเป็นความเร่งด่วนในลำดับแรก

)2.3) การประเมินแบบละเอียด (detailed assessment) ให้ดำเนินการเมื่อภาวะฉุกเฉินสิ้นสุดลง หรืออย่างน้อยภายใน 2 สัปดาห์ ขึ้นอยู่กับการเข้าถึงพื้นที่ประสบภัย ซึ่งเป็นการประเมินเพื่อใช้ในการฟื้นฟู ระยะสั้น ระยะกลาง และระยะยาวได้อีกด้วย โดยต้องประเมินมูลค่าความเสียหายในมิติต่าง ๆ ทางกายภาพ โครงสร้างทางสังคม ประเมินการด้านการเงิน และเครื่องมือวัสดุอุปกรณ์ที่จะต้องใช้ในการให้ความช่วยเหลืออย่างต่อเนื่องตามความจำเป็น ทั้งนี้ จำเป็นต้องใช้ผู้เชี่ยวชาญในแต่ละสาขาดำเนินการประเมินความเสียหาย และความต้องการความช่วยเหลือในแต่ละด้าน

การประเมินความเสียหายและความต้องการความช่วยเหลือ จะต้องมีความเชื่อมโยงกับการตอบสนองความต้องการของผู้ที่ได้รับผลกระทบตามหลักมาตรฐาน โดยคำนึงถึงปัจจัยด้านต่าง ๆ เช่น อายุ เพศ เชื้อชาติ ศาสนา กลุ่มเปราะบาง

เมื่อประเมินความเสียหายและทราบความต้องการความช่วยเหลือแล้ว ให้นำข้อมูลที่ได้มาทำการวิเคราะห์ความสามารถของผู้ประสบภัยในการตอบสนองต่อสถานการณ์ฉุกเฉินด้วยตนเองและจัดทำรายงานสรุปเสนอผู้อำนวยการท้องถิ่นเพื่อบริหารจัดการทรัพยากรที่มีอยู่ให้เกิดความเสมอภาคและทั่วถึงรวมถึงการขอรับความช่วยเหลือเพิ่มเติมจากหน่วยงานภายนอก เช่น ความช่วยเหลือด้านอาหาร น้ำดื่ม การรักษาพยาบาล สุขอนามัยและการกำจัดสิ่งปฏิกูล ความช่วยเหลือด้านสุขภาวะ ที่พักพิง อุปกรณ์ยังชีพ เป็นต้น

ทั้งนี้ ตัวอย่างแนวทางปฏิบัติในการประเมินความเสียหายและความต้องการความช่วยเหลือ (Damage and Need Assessment : DANA) ตามภาคผนวก ด (ตัวอย่าง) แบบประเมินภัยพิบัติขั้นต้น ระยะที่ 1 (Initial Disaster Assessment Form)

(3) แนวทางปฏิบัติในการรับบริจาค

หากกองอำนาจการป้องกันและบรรเทาสาธารณภัยองค์การบริหารส่วนตำบล บางขุนไทร พิจารณาเห็นว่ามีความจำเป็นต้องจัดให้มีการรับบริจาคเงินหรือทรัพย์สิน เพื่อช่วยเหลือผู้ประสบสาธารณภัยให้ดำเนินการตามระเบียบที่เกี่ยวข้อง ดังต่อไปนี้

- (1) ระเบียบสำนักนายกรัฐมนตรีว่าด้วยการรับบริจาคและการให้ความช่วยเหลือผู้ประสบสาธารณภัย พ.ศ. ๒๕๔๒ และที่แก้ไขเพิ่มเติม
- (2) ระเบียบสำนักนายกรัฐมนตรีว่าด้วยการเรียกรายของหน่วยงานของรัฐ พ.ศ. 2544
- (3) ระเบียบกระทรวงการคลังว่าด้วยการรับเงินหรือทรัพย์สินที่มีผู้บริจาคให้ทางราชการ พ.ศ. 2526
- (4) ระเบียบกรมพัฒนาสังคมและสวัสดิการว่าด้วยการรับบริจาคสิ่งของเหลือใช้ของศูนย์รับบริจาคเพื่อการสงเคราะห์ผู้เดือดร้อน พ.ศ. 2547

กรณีที่บุคคล หน่วยงาน หรือองค์กรใดจัดตั้งศูนย์รับบริจาคเพื่อช่วยเหลือผู้ประสบสาธารณภัย โดยที่บุคคล หน่วยงาน หรือองค์กรนั้นไม่ได้รับมอบภารกิจใดๆ จากกองอำนาจการป้องกัน

และบรรเทาสาธารณภัยองค์การบริหารส่วนตำบลบางขุนไทร ให้รับผิดชอบค่าใช้จ่ายในการขนย้ายและส่งมอบ
สิ่งของบริจาคเอง

(4) แนวทางปฏิบัติในการรายงานข้อมูล

เป็นการรายงานข้อมูลข่าวสารกรณีเกิดสาธารณภัย ให้ผู้รับผิดชอบจัดทำรายงาน
พร้อมทั้งรายงานข้อเท็จจริงที่เกิดขึ้นทั้งด้านสถานการณ์สาธารณภัย ด้านการปฏิบัติการระงับบรรเทาสาธารณภัย
ด้านการให้ความช่วยเหลือ และด้านอื่น ๆ ที่จำเป็น โดยให้คำนึงถึงความถูกต้อง ความชัดเจน และรวดเร็ว
ตามแนวทางปฏิบัติดังนี้

(4.1) ให้ผู้นำชุมชนสำรวจความเสียหายและความต้องการเบื้องต้น แล้วรายงานให้
ศูนย์บัญชาการเหตุการณ์ และรวบรวมความเสียหายและความต้องการเบื้องต้น

(4.2) ให้ศูนย์ปฏิบัติการฉุกเฉินองค์การบริหารส่วนตำบลบางขุนไทร รายงานสถานการณ์
สาธารณภัยต่อกองอำนาจการป้องกันและบรรเทาสาธารณภัยอำเภอ/จังหวัด ตามลำดับชั้นที่เหนือขึ้นไป

(4.3) ให้กองอำนาจการป้องกันและบรรเทาสาธารณภัยองค์การบริหารส่วนตำบล
บางขุนไทร รายงานสถานการณ์สาธารณภัยต่อกองอำนาจการป้องกันและบรรเทาสาธารณภัยอำเภอ/จังหวัด
ตามลำดับชั้นที่เหนือขึ้นไป

(5) แนวทางปฏิบัติในการบริหารจัดการศูนย์พักพิงชั่วคราว

ศูนย์พักพิงชั่วคราวเป็นสถานที่ซึ่งได้จัดเตรียมไว้สำหรับผู้ประสบภัยที่จำเป็นต้องย้ายออก
จากที่อยู่อาศัยเดิมเนื่องจากได้รับผลกระทบจากสาธารณภัยจนไม่สามารถอาศัยอยู่ได้ ผู้บัญชาการเหตุการณ์
จะสั่งการให้ดำเนินการเปิดศูนย์พักพิงขึ้น โดยผู้ประสบภัยจะอาศัยอยู่ชั่วคราวจนกว่าสถานการณ์ภัยจะยุติ
หรือที่อยู่อาศัยเดิมจะได้รับการฟื้นฟู/มสร้างให้สามารถอพยพกลับไปอาศัยได้

ทั้งนี้ การบริหารจัดการศูนย์พักพิงชั่วคราวให้เป็นไปตามมาตรฐานของแผนการบริหารจัดการ
ศูนย์พักพิง โดยจะต้องสามารถตอบสนองความต้องการพื้นฐานให้แก่ผู้ประสบภัยได้อย่างพอเพียง
ทั้งการบริการด้านโภชนาการอาหาร และน้ำดื่ม ความปลอดภัย คุณภาพชีวิต สาธารณูปโภค รวมถึงสุขาภิบาล
และสุขอนามัย โดยจะต้องดำเนินการ ดังนี้

5.1 การเปิดศูนย์พักพิงชั่วคราว

จัดให้มีการทำทะเบียนผู้อพยพอย่างละเอียดโดยคำนึงถึงกลุ่มเปราะบางทางสังคม (1)
เพื่อให้ทราบความต้องการพื้นฐาน และความต้องการพิเศษของผู้อพยพ ทั้งข้อมูลประชากร ข้อมูลส่วนบุคคล
และรายงานให้ศูนย์บัญชาการเหตุการณ์ทราบ

รพิเศษอย่างพอเพียง เช่น นมเด็กทารกจัดให้มีอาหาร น้ำดื่ม และความต้องการ (2)

จัดให้มีการกำหนดพื้นที่อาศัยภายในศูนย์พักพิงชั่วคราวโดยคำนึงถึงความปลอดภัย (3)
ของผู้อพยพ ซึ่งหมายความรวมถึงข้อจำกัดทางการแพทย์ ประเด็นทางเพศสภาพ และมิติหญิงชายด้วย

บโภค เช่น ประปา ไฟฟ้า เพื่ออำนวยความสะดวกให้ผู้ประสบภัย (4)
ให้ศูนย์พักพิงชั่วคราวจัดให้มีระบบสาธารณูปโภค
ความสะดวกให้แก่ผู้อพยพ ให้เพียงพอ และทั่วถึง

จัดให้มีระบบการแพทย์แล (5) ะสาธารณสุขสนับสนุนภายในศูนย์พักพิงเพื่อดูแลทั้งสุขภาพกาย และสุขภาพจิตของผู้อพยพ

5.2 การบริหารศูนย์พักพิงชั่วคราว

(1) คัดเลือกสถานที่ตั้งศูนย์พักพิง โดยคำนึงถึงความปลอดภัย ไม่เสี่ยงต่อการเกิดน้ำท่วมซ้ำอีก ต้องมีการคมนาคมสะดวก มีความพร้อมของสาธารณูปโภค เช่น ประปา ไฟฟ้า เป็นต้น เป็นพื้นที่ที่อยู่เหนือระดับน้ำท่วม และต้องมีพื้นที่เป็นคลังสินค้าของบริจาค พื้นที่สำหรับคลินิก และสำนักงาน

(2) การบริหารจัดการข้อมูลในศูนย์พักพิงเป็นสิ่งสำคัญและจำเป็นที่สุดของการบริหารจัดการศูนย์พักพิง โดยข้อมูลที่ต้องเก็บบันทึก ประกอบด้วย ข้อมูลประชากรผู้อพยพ ข้อมูลส่วนบุคคลของผู้อพยพ ข้อมูลด้านธุรการ

(3) การจัดระเบียบศูนย์พักพิงชั่วคราวและการอำนวยความสะดวก

(3.1) ประสานงานล่วงหน้ากับหน่วยงานที่เป็นเจ้าของสถานที่ปลอดภัยสำหรับการอพยพ ในการจัดพื้นที่ให้เหมาะสมกับจำนวนประชาชนที่จะอพยพเข้ามา หากเนื้อที่ไม่เพียงพอจะต้องจัดหาสถานที่ปลอดภัยแห่งอื่นไว้รองรับ โดยศึกษาจากฐานข้อมูลประชากรในชุมชนหรือหมู่บ้านเป้าหมาย

(3.2) จัดเตรียมสถานที่ให้มีระบบสาธารณูปโภคพื้นฐานให้แก่ ผู้อพยพตามมาตรฐานขั้นต่ำ

(3.3) จัดแบ่งพื้นที่ให้เป็นสัดส่วนของแต่ละครอบครัวหรือของแต่ละชุมชนให้เป็นระเบียบ เพื่อให้เกิดความสะอาดแก่การสื่อสาร การสงเคราะห์ และการเก็บข้อมูล

(3.4) จัดระเบียบเวรยามโดยอาจประสานงานขอกำลังจากเจ้าหน้าที่ตำรวจในพื้นที่หรือใช้กำลังจากหน่วยอาสาสมัครป้องกันภัยฝ่ายพลเรือนหรือจัดหาอาสาสมัครจากประชาชนผู้อพยพ เพื่ออำนวยความสะดวกและความปลอดภัยแก่ผู้อพยพ

(4) การดูแลความปลอดภัยบ้านเรือนของผู้อพยพ

ศูนย์พักพิงชั่วคราวควรประสานงานกับเจ้าหน้าที่ตำรวจในพื้นที่เพื่อจัดกำลังสายตรวจไปดูแลบ้านเรือนของผู้อพยพเป็นระยะๆ หากกำลังเจ้าหน้าที่ตำรวจไม่เพียงพอศูนย์พักพิงชั่วคราวอาจขอรับกำลังสนับสนุนจากหน่วยอาสาสมัครป้องกันภัยฝ่ายพลเรือนหรือจัดหาอาสาสมัครจากประชาชนผู้อพยพ แต่สิ่งสำคัญที่สุดคือข้อมูลสถานการณ์ภัยพิบัติที่เป็นปัจจุบัน ภายหลังจากเสร็จภารกิจควรนำข้อมูลกลับมารายงานหัวหน้าศูนย์พักพิงชั่วคราว เพื่อแจ้งข้อมูล/ข่าวสารแก่ผู้อพยพโดยเร็ว จะทำให้ผู้อพยพหมดความกังวลในความปลอดภัยในทรัพย์สินของตน

(5) การอำนวยความสะดวกแก่ผู้อพยพ

ดูแลด้านความสะอาดให้ถูกสุขลักษณะ จัดให้มีระบบสาธารณูปโภคพื้นฐาน เช่น น้ำบริโภค น้ำอุปโภค กระแสไฟฟ้า ให้เพียงพอกับความต้องการ จัดสัดส่วนพื้นที่รักษาพยาบาล พื้นที่ซักล้าง พื้นที่ตากผ้า พื้นที่ออกกำลังกาย พื้นที่สนทนาการ พื้นที่ประกอบศาสนกิจให้สอดคล้องกับจำนวนผู้อพยพ และการจัดระเบียบรับของบริจาค โดยจัดให้มีสถานีรับบริจาค สสำรวจความต้องการรับของบริจาค ตามลำดับความสำคัญสำหรับแต่ละครอบครัว หรือแต่ละกลุ่ม เมื่อมีของบริจาคมมาถึงให้พยายามกระจายแก่ผู้อพยพตามความต้องการอย่างทั่วถึงและเป็นธรรม

(6) การแจ้งความเคลื่อนไหวของสถานการณ์

ศูนย์พักพิงชั่วคราวควรติดตามความเคลื่อนไหวของสถานการณ์อย่างใกล้ชิดและต่อเนื่อง จากทางสื่อทุกทางและหน่วยงานที่เกี่ยวข้อง แล้วนำข้อมูลข่าวสารดังกล่าวมาแจ้งแก่ผู้อพยพทุกระยะ เพื่อให้ผู้อพยพผ่อนคลายความวิตกกังวล และเมื่อมีข่าวสารยืนยันอย่างชัดเจนจากผู้บังคับบัญชาถึงการยกเลิก สถานการณ์ให้รับแจ้งผู้อพยพเตรียมพร้อมในการอพยพกลับสู่ที่ตั้งต่อไป

กำหนดให้กองสวัสดิการและสังคมหรือกองสาธารณสุขและสิ่งแวดล้อม (กรณีเทศบาล) หรือส่วนสาธารณสุขและสิ่งแวดล้อม (กรณีองค์การบริหารส่วนตำบล) เป็นหน่วยรับผิดชอบหลักในการบริหาร ศูนย์พักพิงชั่วคราว และประสานงานที่เกี่ยวข้องในการสนับสนุนยานพาหนะ เครื่องมืออุปกรณ์ ระบบสื่อสาร ระบบสาธารณสุขโรค รวมทั้งประสานงานกับกองอำนาจการป้องกันและบรรเทาสาธารณภัยอำเภอ และจังหวัด เพื่อประสานการปฏิบัติในการจัดการศูนย์พักพิงชั่วคราว

5.3 การปิดศูนย์พักพิงชั่วคราว

เมื่อสถานการณ์ภัยยุติ และผู้อพยพสามารถอพยพกลับไปยังที่อยู่อาศัยเดิมหรือที่อยู่อาศัย ใหม่ให้ดำเนินการ

จัดให้มีการแจ้งการปิดศูนย์พักพิงชั่วคราวให้ผู้อพยพทราบล่วงหน้า พร้อมจ้ (1) ดทำทะเบียน ผู้อพยพกลับอย่างเป็นระบบ

ประสานการเตรียมความพร้อมอพยพกลับตามแผนการส่งกลับ (2)

ให้มีแจ้งประกาศปิดศูนย์พักพิงชั่วคราวอย่างเป็นทางการ พร้อมทั้งรายงาน (3) นให้ ศูนย์บัญชาการเหตุการณ์ที่รับผิดชอบทราบ

ทั้งนี้ ในทุกระยะการดำเนินการให้รายงานข้อมูลให้ผู้บัญชาการเหตุการณ์ทราบเป็นระยะ เพื่อเป็นข้อมูลในการบริหารจัดการเหตุการณ์ จนกว่าเหตุการณ์จะยุติ

ให้องค์การบริหารส่วนตำบลบางขุนไทร เป็นหน่วยรับผิดชอบหลัก ในการจัดทำคู่มือการบริหาร ศูนย์พักพิงชั่วคราว โดยขอความร่วมมือจากสำนักงานพัฒนาสังคมและความมั่นคงของมนุษย์จังหวัดในการให้คำแนะนำในการจัดทำคู่มือการบริหารศูนย์พักพิงชั่วคราวให้เป็นไปตามมาตรฐาน

บทที่ 6

การปฏิบัติหลังเกิดภัย

ยุทธศาสตร์ที่ 3: การเพิ่มประสิทธิภาพการฟื้นฟูอย่างยั่งยืน

หลังจากภาวะฉุกเฉินจากสาธารณภัยได้บรรเทาหรือได้ผ่านพ้นไปแล้ว จะเข้าสู่การจัดการสาธารณภัยในระยะฟื้นฟู โดยใช้กระบวนการฟื้นฟูสภาพ (Rehabilitation) และซ่อมสร้าง (Reconstruction) ซึ่งเป็นการดำเนินการเพื่อปรับสภาพระบบสาธารณูปโภค การดำรงชีวิต และสถานะวิถีความเป็นอยู่ของชุมชนที่ประสบภัย ให้กลับสู่สภาวะปกติ หรือพัฒนาให้ดีขึ้นกว่าเดิมตามความเหมาะสม โดยแบ่งระยะเวลาในการดำเนินการออกเป็น 3 ระยะ ได้แก่

1) **ระยะสั้น** เป็นการดำเนินการต่อเนื่องจากการค้นหาและการบรรเทาหรือการช่วยเหลือในภาวะฉุกเฉินได้ผ่านพ้นไปแล้ว เป็นการให้ความช่วยเหลือเพื่อยกระดับวิถีชีวิต และเพื่อตอบสนองความต้องการของผู้ที่ได้รับผลกระทบ รวมถึงการจัดมาตรการรักษาความปลอดภัยไม่ให้เกิดอันตรายหรือสาธารณภัยซ้ำขึ้นอีก การประเมินความเสียหายขั้นพื้นฐาน การจัดที่พักอาศัยชั่วคราว และการให้บริการสาธารณะ

2) **ระยะกลาง** เป็นการดำเนินการประสานและสนับสนุนชุมชนที่ประสบภัยให้อยู่ในพื้นที่ปลอดภัยฟื้นฟูหรือสร้างสิ่งอำนวยความสะดวกในการดำรงชีวิตขึ้นใหม่ การฟื้นฟูเศรษฐกิจและสิ่งแวดล้อม รวมทั้งสภาพจิตใจ ร่างกาย และสังคมของผู้ประสบภัย

3) **ระยะยาว** เป็นการดำเนินการต่อเนื่องจากระยะกลาง เช่น การซ่อมสร้างโครงสร้างพื้นฐานต่าง ๆ เป็นต้น ซึ่งอาจจะใช้ระยะเวลาในการดำเนินการยาวนาน นับจากเกิดสาธารณภัยไปจนกว่าสถานการณ์จะกลับเข้าสู่สภาวะปกติ และดีกว่าหรือปลอดภัยกว่าเดิม

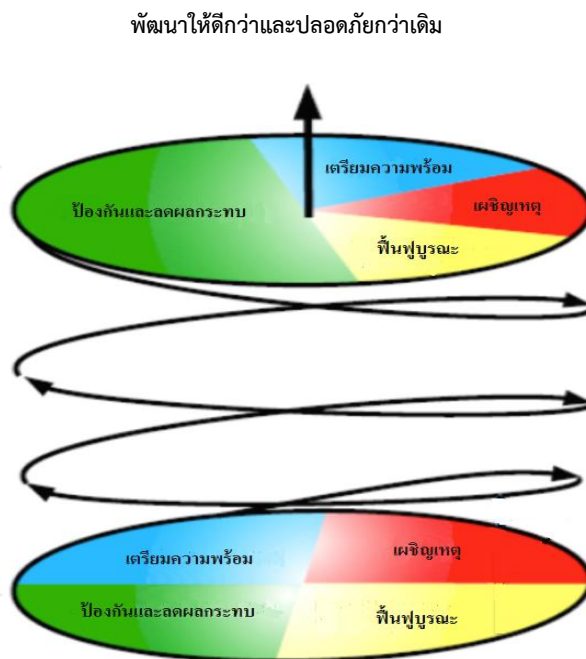
6.1 แนวคิดในการฟื้นฟู

6.1.1 แนวคิดการพัฒนาให้ดีกว่าและปลอดภัยกว่าเดิม (Build Back Better and Safer)

การจัดการความเสี่ยงจากสาธารณภัยที่เป็นมาตรฐานได้นำแนวคิด “การพัฒนาให้ดีกว่าและปลอดภัยกว่าเดิม (Build Back Better and Safer)” มาประยุกต์ใช้ในการดำเนินการต่าง ๆ มุ่งให้ความสำคัญกับการลดความเสี่ยงเดิมที่มีอยู่และป้องกันความเสี่ยงใหม่ไม่ให้เกิดขึ้น เพื่อมุ่งสู่การเป็นชุมชนหรือสังคมที่มีความพร้อมรับและฟื้นกลับเร็วต่อสาธารณภัยอย่างยั่งยืน (Resilience) ประกอบด้วย แนวทางมาตรการต่าง ๆ ทางด้านการฟื้นฟู ได้แก่ 1) การช่วยเหลือผู้ประสบภัยให้สามารถช่วยเหลือตนเองได้ เพื่อให้การดำรงชีวิตกลับเข้าสู่ภาวะปกติ โดยไม่จำเป็นต้องพึ่งพิงความช่วยเหลือจากภายนอกแต่เพียงอย่างเดียว 2) ผู้ประสบภัยมีส่วนร่วมในกระบวนการตัดสินใจ เพื่อให้เกิดการยอมรับและมีส่วนร่วมในขั้นตอนต่าง ๆ ที่จะดำเนินการ 3) การพิจารณาประเด็นความเสี่ยงจากสาธารณภัยในการดำเนินการฟื้นคืนสภาพ และการสร้างใหม่เสมอ โดยมุ่งเน้นการลดความเสี่ยงเดิมที่มีอยู่และป้องกันความเสี่ยงใหม่ไม่ให้เกิดขึ้น 4) การดำเนินการซ่อมสร้างให้เร็วขึ้นเท่าที่สามารถทำได้เพื่อลดผลกระทบที่จะเกิดตามมา โดยเฉพาะทางด้านการดำรงชีวิต (Building Back Faster) 5) การสร้างใหม่ให้มีความมั่นคงแข็งแรงกว่าเดิม (Building Back Stronger) เพื่อให้สามารถทนต่อสาธารณภัยในอนาคตได้ยาวนานขึ้น 6) การให้ความสำคัญกับการซ่อมสร้างแก่กลุ่มเสี่ยงที่มีโอกาสได้รับผลกระทบจากสาธารณภัยมากที่สุด (Building Back Inclusively) และ 7) การปรับวิถีชีวิตที่ไม่

คุ้นเคยให้เป็นสิ่งปกติใหม่ (New Normal) ในการรับมือสาธารณสุขรูปแบบใหม่ที่อาจเกิดขึ้นในอนาคต ทั้งนี้ หากรัฐสามารถดำเนินการฟื้นฟูได้ตามแนวทางดังกล่าวแล้ว จะส่งผลต่อการใช้งบประมาณในการลงทุนด้านการฟื้นฟูที่มีประสิทธิภาพและคุ้มค่าอย่างแท้จริง

อย่างไรก็ตาม การฟื้นฟูที่ดีกว่าและปลอดภัยกว่าเดิม โดยเฉพาะในกระบวนการฟื้นฟูสภาพ และการซ่อมสร้างเป็นการดำเนินการที่ต้องใช้ระยะเวลาในการดำเนินการยาวนาน และมักจะถูกกำหนดไว้เป็นส่วนหนึ่งในแผนพัฒนาประเทศ ซึ่งถือเป็นมาตรการทางด้านการลดความเสี่ยงจากสาธารณสุขที่รัฐจะต้องให้ความสำคัญในการดำเนินการเป็นลำดับต้น ๆ เพื่อสร้างความพร้อมรับและฟื้นกลับเร็วให้แก่ประเทศ ดังแผนภาพที่ 6-1

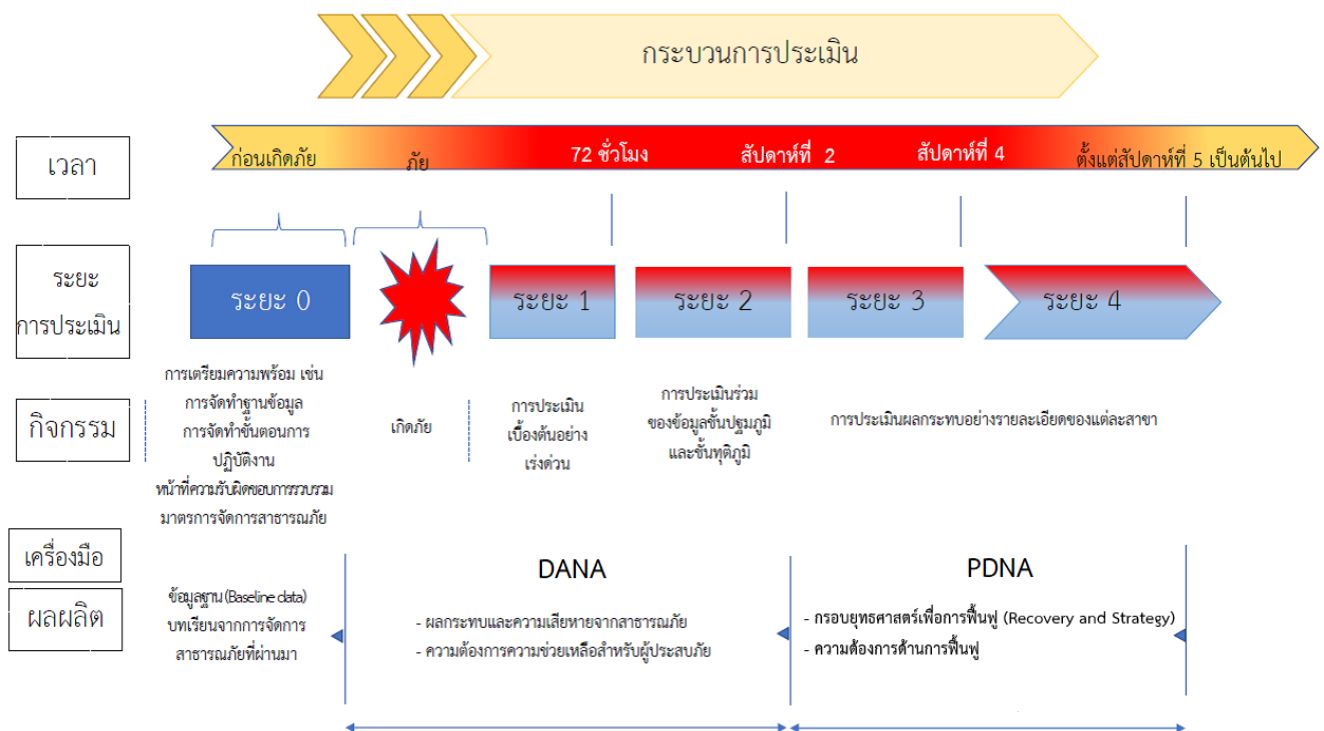


แผนภาพที่ 6-1 วงจรการจัดการสาธารณสุขสู่การพัฒนาให้ดีกว่าและปลอดภัยกว่าเดิม

6.1.2 เครื่องมือในการขับเคลื่อนการพัฒนาให้ดีกว่าและปลอดภัยกว่าเดิม

การประเมินเป็นกิจกรรมสำคัญที่กำหนดไว้ในการปฏิบัติงานด้านการให้ความช่วยเหลือด้านมนุษยธรรม เพื่อให้ได้ข้อมูลความต้องการความช่วยเหลือของผู้ประสบภัยที่สามารถนำมาวิเคราะห์ประมวลผลและนำไปประกอบในการดำเนินมาตรการความช่วยเหลือต่าง ๆ ตามความจำเป็นและเหมาะสม โดยกระบวนการประเมินตามหลักสากล แบ่งเป็น 2 ระยะ ได้แก่ 1) ก่อนเกิดภัย หรือระยะ 0 ในช่วงนี้จะเป็นการเตรียมพร้อมการประเมินและการวางแผนในการรวบรวมข้อมูลก่อนเกิดภัย 2) หลังเกิดภัย ประกอบด้วยระยะที่ 1 - ระยะที่ 4 โดยในระยะที่ 1 เป็นการประเมินเพื่อวิเคราะห์ผลกระทบเบื้องต้น (Initial Assessment) ภายใน 3 วันแรก โดยใช้ข้อมูลทุติยภูมิเป็นส่วนใหญ่ ระยะที่ 2 เป็นการประเมินอย่างรวดเร็ว (Rapid Assessment) ต่อจากระยะที่ 1 เรื่อยไปประมาณ 2 สัปดาห์ เพื่อวิเคราะห์ผลกระทบและดำเนินการให้

ความช่วยเหลือบรรเทาทุกข์อย่างเร่งด่วน ซึ่งในระยะที่ 1 - ระยะที่ 2 นี้ จะใช้แนวทางการประเมินความเสียหายและความต้องการความช่วยเหลือ (Damage and Need Assessment : DANA) เป็นเครื่องมือในการประเมิน ทั้งนี้จะมีการเก็บรวบรวมข้อมูลปฐมภูมิเพิ่มเติมโดยการสำรวจภาคสนาม หลังจากนั้น ในระยะที่ 3 - ระยะที่ 4 เป็นการประเมินแบบเชิงลึก (In-depth Assessment) ต่อเนื่องมาจากระยะที่ 2 ในรายละเอียดของแต่ละสาขาหรือภาคส่วนที่ได้รับผลกระทบ เพื่อนำข้อมูลการประเมินที่ได้ไปสู่กระบวนการวางแผนฟื้นฟูต่อไป โดยจะใช้แนวทางการประเมินความต้องการหลังเกิดสาธารณภัย (Post-Disaster Need Assessment : PDNA) เป็นเครื่องมือในการประเมินดังแสดงในแผนภาพที่ 6-2



ดัดแปลงจาก : UNDAC Field Handbook. (2013). 6th Edition.

แผนภาพที่ 6-2 กระบวนการประเมินเพื่อการปฏิบัติงานด้านการให้ความช่วยเหลือด้านมนุษยธรรม

6.2 เป้าประสงค์

6.2.1 เพื่อฟื้นฟูให้ผู้ประสบภัยได้รับการสงเคราะห์ช่วยเหลืออย่างรวดเร็ว ทัวถึง ต่อเนื่อง เป็นธรรม สอดรับกับความจำเป็นในการให้ความช่วยเหลือ และสามารถกลับไปดำรงชีวิตได้ตามปกติ

6.2.2 เพื่อให้พื้นที่ประสบภัยได้รับการฟื้นฟูให้กลับคืนสู่สภาวะปกติหรือให้ดีกว่าและปลอดภัยกว่าเดิม

6.3 กลยุทธ์การเพิ่มประสิทธิภาพการฟื้นฟูอย่างยั่งยืน

กลยุทธ์ที่ 1 พัฒนาระบบการประเมินความต้องการหลังเกิดสาธารณภัย (Post - Disaster Needs Assessment : PDNA)

การประเมินความต้องการหลังเกิดสาธารณภัย (Post-Disaster Needs Assessment : PDNA) เป็นเครื่องมือที่เก็บรวบรวมข้อมูลในรายละเอียดของแต่ละภาคส่วนที่เกี่ยวข้อง เพื่อนำไปวิเคราะห์ ประมวลผล และวางแผนในการดำเนินมาตรการต่าง ๆ เพื่อฟื้นฟูอย่างยั่งยืนตามความจำเป็น โดยใช้ข้อมูลความเสียหาย ความสูญเสีย ผลกระทบ และความต้องการในการฟื้นฟู

(1) แนวทางปฏิบัติในการจัดทำมาตรฐานแบบประเมินความต้องการหลังเกิดสาธารณภัย (PDNA) เพื่อใช้เป็นกรอบการประเมินความต้องการของภาคส่วนที่เกี่ยวข้อง ดังนี้

กองอำนวยการป้องกันและบรรเทาสาธารณภัยองค์การบริหารส่วนตำบลบางขุนไทร สํารวจความต้องการของผู้ประสบภัยและความเสียหายเบื้องต้นภายในพื้นที่ประสบภัยจนถึงระดับครัวเรือน โดยวิเคราะห์ผลกระทบจากความเสียหายที่เกิดขึ้นจากสาธารณภัยเพื่อประเมินและวิเคราะห์ความสามารถของผู้ประสบภัยในการตอบโต้สถานการณ์ฉุกเฉินด้วยตนเอง ความต้องการความช่วยเหลือเพิ่มเติมจากหน่วยงานภายนอก เช่น ความช่วยเหลือด้านอาหาร น้ำดื่ม การรักษาพยาบาล สุขอนามัยและการกำจัดสิ่งปฏิกูล เป็นต้น รวมทั้งจัดทำฐานข้อมูลการสำรวจความเสียหาย เพื่อเป็นข้อมูลในการฟื้นฟูและกำหนดกรอบแนวทางในการสร้างคืนใหม่ได้อย่างเหมาะสมและมีประสิทธิภาพ โดยมีหลักการปฏิบัติ ดังนี้

(1.1) ชุมชน/หมู่บ้าน สํารวจความเสียหายระบบสาธารณูปโภคและสิ่งสาธารณประโยชน์ต่างๆ จนถึงระดับครัวเรือน รวมทั้งจัดทำฐานข้อมูลการสำรวจความเสียหาย เพื่อเป็นข้อมูลในการฟื้นฟูและกำหนดกรอบแนวทางในการสร้างคืนใหม่ได้อย่างเหมาะสมและมีประสิทธิภาพ

(1.2) องค์การบริหารส่วนตำบลบางขุนไทร สํารวจประเมินความจำเป็นในการฟื้นฟูภายหลังการเกิดสาธารณภัย ดังนี้

- (1) ข้อมูลพื้นฐานด้านชุมชน เช่น ประชากร เศรษฐกิจ สังคม และวัฒนธรรม
- (2) ข้อมูลด้านความเสียหายจากสาธารณภัย การจัดการในภาวะฉุกเฉินการช่วยเหลือ

จากภายนอก

(3) ข้อมูลการวิเคราะห์ความสามารถในการเผชิญเหตุของชุมชน ความอ่อนแอหรือความล่อแหลมต่อสาธารณภัยที่เกิดขึ้น

(1.3) สํารวจและประเมินความจำเป็นในการฟื้นฟูภายหลังเหตุการณ์สาธารณภัยควรสำรวจข้อมูลดังต่อไปนี้

(1) ข้อมูลการฟื้นฟูผู้ประสบภัย เช่น ด้านอาหาร การเงิน สิ่งของเครื่องใช้ ที่พักพิง สุขภาพ สุขภาพ และสิ่งแวดล้อมการประกอบอาชีพ และองค์ความรู้ (การช่วยเหลือยามฉุกเฉิน สุขภาพ ฯลฯ) โดยให้คำนึงถึงการฟื้นฟูกลุ่มเปราะบาง (กลุ่มเด็ก สตรีมีครรภ์ คนชรา ผู้ป่วย และผู้พิการ) ที่ได้รับผลกระทบจากสาธารณภัยเป็นพิเศษ

(2) ข้อมูลการฟื้นฟูพื้นที่ประสบภัย เช่น ที่อยู่อาศัย สถานศึกษา โรงพยาบาล สิ่งก่อสร้างต่างๆ การชลประทาน การขนส่ง การสื่อสาร อุตสาหกรรม ระบบสุขภาพ เป็นต้น

(1.4) กองอำนวยการป้องกันและบรรเทาสาธารณภัยองค์การบริหารส่วนตำบลบางขุนไทร จัดตั้งคณะกรรมการประสานกับชุมชน/หมู่บ้าน ให้ตรวจสอบรายละเอียดความเสียหาย การให้ความช่วยเหลือและความต้องการเบื้องต้นของผู้ประสบภัยโดยเร็ว

(1.5) ดำเนินการฟื้นฟูโครงสร้างพื้นฐานที่เสียหายในเบื้องต้น โดยงบประมาณที่อยู่ในความรับผิดชอบ กรณีที่เกินขีดความสามารถให้ขอรับการสนับสนุนจากงบกลางขององค์กรปกครองส่วนท้องถิ่นหรือหน่วยงานที่เกี่ยวข้อง

(1.6) รายงานสรุปการประเมินความเสียหายและแนวทางการฟื้นฟูไปยังกองอำนวยการป้องกันและบรรเทาสาธารณภัยอำเภอและจังหวัด เพื่อขอรับการสนับสนุนในการฟื้นฟู ซ่อมแซม และบูรณะโครงสร้างพื้นฐานที่ได้รับความเสียหาย (คณะกรรมการให้ความช่วยเหลือผู้ประสบภัยพิบัติอำเภอ (ก.ช.ภ.อ.) และคณะกรรมการให้ความช่วยเหลือผู้ประสบภัยพิบัติจังหวัด (ก.ช.ภ.จ.))

การประเมินความเสียหายและความต้องการความช่วยเหลือ จะต้องมีความเชื่อมโยงกับการตอบสนองความต้องการของผู้ที่ได้รับผลกระทบตามหลักมาตรฐาน โดยคำนึงถึงปัจจัยด้านต่างๆ เช่น อายุ เพศ เชื้อชาติ ศาสนา สตรีมีครรภ์ และผู้พิการ เพื่อประกอบการพิจารณา

(ทั้งนี้ ในการประเมินความต้องการหลังเกิดสาธารณภัยใช้แบบประเมินตามภาคผนวก ด และ ภาคผนวก ต)

(2) แนวทางปฏิบัติในการจัดตั้งระบบและกลไกในการประเมินความต้องการหลังเกิดสาธารณภัย (PDNA) ให้ กองอำนวยการป้องกันและบรรเทาสาธารณภัยองค์การบริหารส่วนตำบลบางขุนไทร จัดให้มีทีมประเมิน PDNA ในทุกภาคส่วนที่เกี่ยวข้องกับการประเมิน โดยมีขั้นตอนการปฏิบัติ (SOP) และคู่มือเพื่อใช้เป็นกรอบแนวทางในการปฏิบัติการประเมินความต้องการหลังเกิดสาธารณภัยแบบบูรณาการที่มีประสิทธิภาพ

กลยุทธ์ที่ 2 พัฒนาแนวทางการบริหารจัดการด้านการฟื้นฟู

(1) แนวทางปฏิบัติในการฟื้นฟูด้านต่างๆ

กองอำนวยการป้องกันและบรรเทาสาธารณภัยองค์การบริหารส่วนตำบลบางขุนไทร จัดทำแผนฟื้นฟูทั้งในระยะสั้น ระยะกลาง และระยะยาว โดยดำเนินการตามหลักการ ดังนี้

(1.1) การฟื้นฟูระยะสั้น

เป็นการดำเนินการต่อเนื่องจากการค้นหา การบรรเทา และการช่วยเหลือได้ยุติลง เพื่อสนองความต้องการที่จำเป็นของผู้ประสบภัย ธุรกิจ ชุมชนที่ได้รับผลกระทบจากสาธารณภัยในระยะเร่งด่วน

หรือระยะสั้น รวมถึงการจัดมาตรการด้านการรักษาความปลอดภัยไม่ให้เกิดอันตรายหรือสาธารณภัย ซ้ำขึ้นอีก การประเมินความเสียหายของโครงสร้างพื้นฐาน การจัดเตรียมที่พักอาศัยชั่วคราว และการให้บริการสาธารณสุข โดยมีแนวทางปฏิบัติ ดังนี้

(1.1.1) การสงเคราะห์และช่วยเหลือผู้ประสบภัยในเบื้องต้น

เป็นการฟื้นฟูด้านสมรรถภาพทางกายให้แก่ผู้ประสบภัย เช่น การตรวจรักษา ป้องกันควบคุมโรค และการฟื้นฟูความแข็งแรงทางร่างกาย เป็นต้น รวมถึงการฟื้นฟูด้านสภาพจิตใจและจิต สังคมของผู้ได้รับผลกระทบ ตลอดจนการกระตุ้นและช่วยเหลือให้เกิดการปรับตัวให้เข้ากับการเปลี่ยนแปลง ตามความจำเป็น โดยให้โรงพยาบาลส่งเสริมสุขภาพประจำตำบลบางขุนไทร เป็นหน่วยงายหลัก โดยดำเนินการ ดังนี้

(1) การช่วยเหลือและสงเคราะห์ผู้ประสบภัย

- แจ้งให้ชุมชน/หมู่บ้าน สำนวจตรวจสอบข้อมูลผู้ประสบภัยและความเสียหาย เพื่อให้ความช่วยเหลือต่างๆ ตรงกับข้อเท็จจริงตลอดจนส่งผู้ประสบภัยกลับภูมิลำเนา

- ให้มีการประสานงานระหว่างหน่วยงานของรัฐ และองค์กรภาคเอกชนในการสงเคราะห์ผู้ประสบภัยให้เป็นไปอย่างมีระบบ รวดเร็ว ทันท่วงที และหลีกเลี่ยงความซ้ำซ้อนในการสงเคราะห์ผู้ประสบภัย

- ให้ชุมชน/หมู่บ้าน จัดทำบัญชีรายชื่อผู้ประสบภัยและทรัพย์สินที่เสียหายไว้เป็นหลักฐานเพื่อการสงเคราะห์ผู้ประสบภัย พร้อมทั้งออกหนังสือรับรองให้ผู้ประสบภัยไว้เป็นหลักฐานในการรับการสงเคราะห์และฟื้นฟู

- จัดให้มีการรักษาพยาบาลแก่ผู้ประสบภัยอย่างต่อเนื่องจนกว่าจะหาย กลับมาดำรงชีวิตได้ตามปกติ รวมทั้งจัดการที่พักอาศัยชั่วคราว และระบบสุขภาพเฝ้าระวังแก่ผู้ประสบภัย ในกรณีที่ ต้องอพยพจากพื้นที่อันตราย

- ให้การสงเคราะห์แก่ครอบครัวของผู้ที่ประสบภัยอย่างต่อเนื่อง โดยเฉพาะ ในกรณีที่ผู้เป็นหัวหน้าครอบครัวประสบภัยจนเสียชีวิตหรือไม่สามารถประกอบอาชีพต่อไปได้ โดยการให้ทุนการศึกษาแก่บุตรของผู้ประสบภัยจนจบการศึกษาภาคบังคับ และโดยการจัดหาอาชีพให้แก่บุคคลในครอบครัว

- เลี้ยงดูผู้ประสบภัยที่ไม่สามารถช่วยเหลือตัวเองได้ในระยะแรก เช่น ดูแลเด็กกำพร้า นักเรียน นักศึกษา คนพิการ และผู้สูงอายุที่ประสบภัย

(1.1.2) การป้องกัน ฝ้าระวัง และควบคุมโรคระบาด ทั้งคนและสัตว์

(1.1.3) ประชาสัมพันธ์เพื่อเสริมสร้างขวัญและกำลังใจของประชาชนให้คืนสู่สภาพปกติโดยเร็ว

(1.1.4) รายงานข่าวและประชาสัมพันธ์ข่าวสารต่อสาธารณชนให้ทราบสถานการณ์เป็นระยะๆ

(1.1.2) การฟื้นฟูพื้นที่ประสบภัย

เป็นการบูรณะที่อยู่อาศัย โครงสร้างพื้นฐานต่างๆ ที่ได้รับความเสียหายจากเหตุการณ์สาธารณภัยให้กลับสู่สภาพที่สามารถใช้งานได้ ทั้งนี้ ควรให้ความสำคัญกับการฟื้นฟูทรัพยากรธรรมชาติและสิ่งแวดล้อมด้วยตามความเหมาะสมกับสถานการณ์และการใช้งาน หากการบูรณะโครงสร้างและสิ่งก่อสร้างหรือการฟื้นฟูทรัพยากรธรรมชาติและสิ่งแวดล้อมที่ต้องฟื้นฟูให้ดีกว่าเดิม อาจต้องใช้เวลาและงบประมาณในการฟื้นฟู ควรกำหนดแผนงานไว้ในการฟื้นฟูระยะยาวต่อไป และการฟื้นฟูพื้นที่ประสบภัยในระยะเริ่มต้นให้ปฏิบัติ ดังนี้

(1) ทำความสะอาดบ้านเรือน ชุมชน และสิ่งสาธารณประโยชน์ ในพื้นที่ประสบภัย และขนย้ายขยะมูลฝอย

(2) ให้องค์การบริหารส่วนตำบลบางขุนไทร ที่เกิดเหตุ ดำเนินการฟื้นฟูพื้นที่ประสบภัย ปรับสภาพภูมิทัศน์ และแก้ไขปัญหาสิ่งแวดล้อมและมลภาวะเป็นพิษ

(3) กรณีที่เกินขีดความสามารถขององค์การบริหารส่วนตำบลบางขุนไทร ให้หน่วยงานที่รับผิดชอบโครงสร้างพื้นฐานนั้นๆ ดำเนินการฟื้นฟู ซ่อมแซม และบูรณะโครงการที่ได้รับความเสียหาย ดังนี้

- ทางหลวงแผ่นดินและเส้นทางคมนาคม
- ดำเนินการโดยแขวงทางหลวงชนบทเพชรบุรี
- ระบบไฟฟ้า ดำเนินการโดยการไฟฟ้าส่วนภูมิภาคจังหวัดเพชรบุรี และการไฟฟ้าฝ่ายผลิตแห่งประเทศไทย

- ระบบประปา

ดำเนินการโดยการประปาส่วนภูมิภาคจังหวัดเพชรบุรี

(4) ให้เรือถอนซากปรักหักพัง และซ่อมแซมสิ่งสาธารณูปโภค โครงสร้างพื้นฐาน และอาคารบ้านเรือนของผู้ประสบภัย เพื่อให้สามารถประกอบอาชีพได้ต่อไป

(5) ซ่อมแซมสถานที่ราชการ โรงเรียน สถานศึกษา วัด โบราณสถาน สถานที่ราชการ สถานที่ท่องเที่ยว และสาธารณูปโภคต่างๆ ให้กลับมาใช้งานได้ดังเดิม

(6) พื้นที่ประสบภัย เช่น การเก็บซากปรักหักพัง การตรวจสอบความแข็งแรงของอาคารเบื้องต้น การออกแบบวางผังเมือง การจัดหาแหล่งน้ำอุปโภคบริโภค การจัดทำภูมิทัศน์ ดำเนินการโดยสำนักงานโยธาธิการและผังเมืองจังหวัดเพชรบุรี สำนักชลประทานที่ 14 โครงการชลประทานจังหวัดเพชรบุรี องค์การบริหารส่วนจังหวัดเพชรบุรี และหน่วยงานอื่นๆ ที่เกี่ยวข้อง

(3) การฟื้นฟูระยะกลาง/ระยะยาว

(3.1) การฟื้นฟูระยะกลางเป็นการดำเนินการต่อเนื่องโดยการประสานและสนับสนุนชุมชนที่ประสบภัย ฟื้นฟู หรือสร้างสิ่งอำนวยความสะดวกในการดำรงชีวิตขึ้นใหม่ การฟื้นฟูเศรษฐกิจและสิ่งแวดล้อม รวมทั้งสภาพร่างกาย จิตใจ และสังคมของผู้ประสบภัย โดยให้ปฏิบัติ ดังนี้

- การฟื้นฟูโครงสร้างพื้นฐานต่างๆ ที่จำเป็นต่อการดำรงชีวิต เช่น ประปา ไฟฟ้า ระบบโทรคมนาคม เป็นต้น

- การฟื้นฟูและเสริมสร้างความเข้มแข็งทางเศรษฐกิจ

ให้กองคลังขององค์การบริหารส่วนตำบลบางขุนไทร เป็นหน่วยหลักในการฟื้นฟูและเสริมสร้างความเข้มแข็งทางเศรษฐกิจ ทั้งนี้ ให้สามารถร่วมมือกับภาคเอกชน ได้แก่ หอการค้า สมาคมอุตสาหกรรม สมาคมท่องเที่ยว และหน่วยงานที่เกี่ยวข้องกับระบบเศรษฐกิจและการพาณิชย์ขององค์การบริหารส่วนตำบลบางขุนไทร

(3.2) สำหรับการฟื้นฟูระยะยาว เป็นการดำเนินการต่อเนื่องจากระยะกลาง ซึ่งอาจใช้เวลาหลายเดือนหรือหลายปีนับจากหลังเกิดสาธารณภัย โดยมุ่งเน้นการกลับสู่สภาวะปกติ หรือให้ดียิ่งขึ้นกว่าเดิม โดยสำนักงานป้องกันและบรรเทาสาธารณภัยจังหวัดเพชรบุรี ทำการสำรวจและจัดทำแผนโครงการ เพื่อวางแผนการฟื้นฟูพื้นที่ที่เกิดภัย ให้สามารถรองรับสาธารณภัยที่จะเกิดขึ้นในอนาคตได้ดีกว่าและปลอดภัยกว่าเดิม โดยมีแนวทางปฏิบัติ ดังนี้

- ให้องค์การบริหารส่วนตำบลบางขุนไทร เป็นหน่วยหลักในการวางแผนและดำเนินกิจกรรมฟื้นฟูชุมชนร่วมกับหน่วยงานที่เกี่ยวข้องได้อย่างมีประสิทธิภาพ โดยอาศัยการมีส่วนร่วมกับชุมชน เพื่อให้มีความพร้อมรับมือและฟื้นกลับอย่างรวดเร็ว เป็นการดำเนินงานฟื้นฟูที่ต่อเนื่องจากการบรรเทาภัยที่เกิดขึ้น การให้ความช่วยเหลือทางวิชาการในการวางแผนฟื้นฟู การระบุและติดตามการแก้ไขความขัดแย้งและการลดความแตกต่าง การประยุกต์ใช้หลักการพัฒนาอย่างยั่งยืนในการวางแผน และการกำหนดการประสานความต้องการที่ยังไม่ได้รับการช่วยเหลือ

- ให้มีการบูรณะและการก่อสร้างที่อยู่อาศัยที่ถูกทำลายและได้รับความเสียหายใหม่หรือพัฒนาที่อยู่อาศัยถาวร เพื่อเป็นทางเลือกใหม่ในการแก้ไขปัญหาด้านที่อยู่อาศัยที่จะรองรับ โดยชุมชนมีส่วนร่วมในการเสริมสร้างความถาวรยั่งยืนและความต้านทานต่อสาธารณภัยของที่อยู่อาศัย ทั้งนี้ การฟื้นฟูที่อยู่อาศัยมุ่งที่จะแก้ไขปัญหาด้านที่อยู่อาศัยให้ผู้ประสบภัยหลังการเกิดสาธารณภัยเพื่อป้องกันและลดผลกระทบต่อสาธารณภัยที่จะเกิดขึ้นอีก

- ปกป้องทรัพยากรธรรมชาติและสิ่งแวดล้อมและทรัพย์สินทางประวัติศาสตร์ในการดำเนินงานตอบโต้และฟื้นฟูที่เหมาะสม เพื่อที่จะสงวน อนุรักษ์ บูรณะและปฏิสังขรณ์ให้กลับคืนสู่สภาพเดิมหรือดีกว่าหรือปลอดภัยกว่าเดิม

กลยุทธ์ที่ 3 เสริมสร้างแนวทางการฟื้นฟูที่ดีกว่าและปลอดภัยกว่าเดิม (Build Back Better and Safer)

การฟื้นฟูให้ดีกว่าและปลอดภัยกว่าเดิม (Build Back Better and Safer) เป็นการนำมาตรการด้านการฟื้นฟู ฟื้นฟูสภาพ และซ่อมสร้าง มาใช้เพื่อวางแผนในการลดความเสี่ยงที่มีอยู่เดิมและป้องกันไม่ให้ความเสี่ยงใหม่เกิดขึ้น และการปรับวิถีชีวิตที่ไม่คุ้นเคยให้เป็นสิ่งปกติใหม่ (New Normal) รวมถึงการนำผลการศึกษา วิจัย นวัตกรรม และเทคโนโลยีมาใช้สนับสนุนในการฟื้นฟูอย่างยั่งยืน ดังนี้

(1) แนวทางปฏิบัติในการวางแผนและสนับสนุนการฟื้นฟูชุมชนและการพัฒนาศักยภาพ

จัดให้มีการวางแผนและดำเนินกิจกรรมฟื้นฟูอย่างมีประสิทธิภาพ โดยความร่วมมือกับชุมชนเพื่อให้มีความพร้อมรับมือและฟื้นกลับอย่างรวดเร็ว ซึ่งเป็นการดำเนินงานฟื้นฟูที่ต่อเนื่องจากการบรรเทาภัยที่เกิดขึ้น โดยจัดเวทีประชุมหารือเพื่อบูรณาการกระบวนการวางแผนการฟื้นฟูให้มีสาระสำคัญ เช่น ระบุขอบเขตลักษณะสำคัญของผลกระทบจากภัย การให้ความช่วยเหลือทางวิชาการในการวางแผนการฟื้นฟู การระบุและติดตามการแก้ไขความขัดแย้ง และการลดความแตกต่าง รวมถึงการประยุกต์ใช้หลักการพัฒนาอย่างยั่งยืนในการวางแผน และการกำหนดการประสานความต้องการที่ยังไม่ได้รับการช่วยเหลือ

(2) แนวทางปฏิบัติในการวางแผนและสนับสนุนการฟื้นฟูบริการด้านสุขภาพ และการบริการสังคม

เสริมสร้างความพร้อมที่จะรับมือ และการฟื้นกลับสู่สภาวะปกติได้อย่างรวดเร็วของท้องถิ่นในการบริการด้านสุขภาพ และการบริการด้านสังคมของบุคคลและชุมชนที่ประสบภัย ครอบคลุมถึงการสาธารณสุข สุขภาพจิต และการบริการทางการแพทย์

(3) แนวทางปฏิบัติในการวางแผนและสนับสนุนการฟื้นฟูที่อยู่อาศัย

จัดให้มีการบูรณะ และการก่อสร้างที่อยู่อาศัยที่ถูกทำลายและได้รับความเสียหายใหม่หรือพัฒนาที่อยู่อาศัยถาวร เพื่อเป็นทางเลือกใหม่ในการแก้ไขปัญหาด้านที่อยู่อาศัยที่ระงับความต้องการของทั้งชุมชนได้อย่างมีประสิทธิภาพ โดยชุมชนมีส่วนร่วมในการเสริมสร้างความถาวรยั่งยืนและความต้านทานต่อสาธารณภัยของที่อยู่อาศัย ทั้งนี้ ภารกิจสนับสนุนการฟื้นฟูที่อยู่อาศัยมุ่งที่จะแก้ไขปัญหาด้านที่อยู่อาศัยหลังการเกิดสาธารณภัยเพื่อป้องกันและลดผลกระทบต่อสาธารณภัยที่จะเกิดขึ้นอีก

(4) แนวทางปฏิบัติในการวางแผนและสนับสนุนการฟื้นฟูระบบโครงสร้างพื้นฐาน

เพิ่มศักยภาพในการดำเนินงานฟื้นฟูระบบโครงสร้างพื้นฐานให้ลุล่วงเร็วขึ้น โดยจะเกี่ยวข้องกับหน่วยงานเครือข่ายทั้งภาครัฐและเอกชนที่มีความเชี่ยวชาญด้านวิศวกรรมบริการและประชาชนในภาคส่วนโครงสร้างพื้นฐานหลายภาคส่วน ซึ่งมีขอบเขตครอบคลุมโครงสร้างพื้นฐาน ส่วนหลักและส่วนย่อยดังต่อไปนี้: พลังงาน น้ำ เขื่อน การสื่อสาร ระบบการขนส่ง การเกษตร (การผลิตอาหารและการจัดส่ง) สถานที่ทำการของรัฐบาล สาธารณูปโภค การสุขภาพ วิศวกรรม การควบคุม และระบบอื่น ๆ ที่สนับสนุนโครงสร้างพื้นฐานทางกายภาพด้านการสื่อสาร รวมถึงสถานที่ทำการสำหรับการให้บริการ ได้แก่ ความปลอดภัยสาธารณะ การบริการฉุกเฉิน และสถานที่พักผ่อนหย่อนใจ เป็นต้น

(5) แนวทางปฏิบัติในการวางแผนและสนับสนุนการฟื้นฟูทรัพยากรธรรมชาติและสิ่งแวดล้อม

ปกป้องทรัพยากรธรรมชาติและสิ่งแวดล้อม และทรัพยากรทางประวัติศาสตร์ในการดำเนินงานตอบโต้และฟื้นฟูที่เหมาะสม เพื่อที่จะสงวน อนุรักษ์ บูรณะ และปฏิสังขรณ์ให้กลับคืนสู่สภาพเดิมหรือดีกว่าหรือปลอดภัยกว่าเดิมตามที่ชุมชนร้องขอการสนับสนุน โดยเป็นการกระตุ้นให้หน่วยงานที่มีหน้าที่รับผิดชอบในทุกระดับ รวมถึงหน่วยงานภาคเอกชนที่เป็นเครือข่ายให้การสนับสนุนแผนงานและภารกิจสำคัญตามแผนปฏิบัติการท้องถิ่นที่กำหนดวิธีการที่จะใช้ทรัพยากรและสมรรถนะเพื่อตอบสนองความต้องการของชุมชนได้ตรงและเพียงพอ

(6) แนวทางปฏิบัติในการวางแผนและสนับสนุนการฟื้นฟูระบบเศรษฐกิจ

ส่งเสริมและสนับสนุนการพลิกฟื้นระบบเศรษฐกิจ รวมถึงด้านเกษตรกรรมคืนสู่สถานะที่มั่นคง และพัฒนาโอกาสทางเศรษฐกิจ ซึ่งจะส่งผลให้ชุมชนเกิดความเข้มแข็งยั่งยืน และสามารถอยู่รอดในเชิงเศรษฐกิจได้ ทั้งนี้ สาธารณภัยไม่เพียงแต่สร้างความเสียหายต่อทรัพย์สินเท่านั้น แต่ยังเกิดความเสียหายให้กับตลาดสินค้าและบริการทั้งหมดอีกด้วย ดังนั้น ความรวดเร็วและประสิทธิภาพในการพลิกฟื้นชุมชนให้สามารถพึ่งพาตนเอง และมีความสามารถในการอยู่รอดขึ้นอยู่กับ การปรับตัวอย่างรวดเร็วให้เข้ากับสถานะตลาดที่เปลี่ยนแปลง การเปิดดำเนินธุรกิจต่อเนื่อง และ/หรือ การสร้างธุรกิจใหม่ การดำเนินธุรกิจให้มีการจ้างคนงาน การจัดหาบริการให้และตอบสนอง ความต้องการของชุมชน รวมถึงการสร้างรายได้อีกครั้งซึ่งเป็นการช่วยเหลือชุมชน รวมถึงการสนับสนุนทางการเงินในการฟื้นฟูด้านอื่นๆ ที่มีความจำเป็นต่อการเสริมสร้างความเข้มแข็งทางเศรษฐกิจ การดึงดูดการลงทุนจากภายนอก และบทบาทการมีส่วนร่วมของภาคเอกชนเป็นประเด็นสำคัญที่ไม่อาจมองข้ามได้ในฐานะที่เป็นรากฐานที่สำคัญสำหรับการฟื้นฟูเศรษฐกิจ

บทที่ 7

ยุทธศาสตร์ที่ 4 : การส่งเสริมการเป็นหุ้นส่วนระหว่างประเทศ ในการจัดการความเสี่ยงจากสาธารณสุข

จากสถิติสาธารณสุขของโลกแสดงให้เห็นแนวโน้มการเกิดสาธารณสุขที่มีความรุนแรงและความถี่มากขึ้น ทั้งการเกิดสาธารณสุขรูปแบบเดิม และภัยคุกคามรูปแบบใหม่ ก่อให้เกิดความเสียหายแก่ชีวิตและทรัพย์สิน ทำให้การพัฒนาต่าง ๆ หยุดชะงัก ส่งผลกระทบต่อเศรษฐกิจและสังคมในระยะยาว ประชาคมโลก จึงตระหนักถึงความสำคัญในการยกระดับความร่วมมือในเชิงหุ้นส่วนทางยุทธศาสตร์ (Strategic Partnership) เพื่อดำเนินการไปสู่เป้าหมายร่วมกัน (Common Goals) ในการลดความเสี่ยงจากสาธารณสุข

ในขณะเดียวกันประเทศไทยจำเป็นต้องสร้างความเป็นหุ้นส่วนการจัดการสาธารณสุขและประสานความร่วมมือระหว่างประเทศด้านการให้ความช่วยเหลือทางมนุษยธรรมในทุก ๆ ระดับร่วมกับประเทศต่าง ๆ และหน่วยงานภาคีเครือข่ายในระดับสากล โดยการนำแนวคิดกรอบการพัฒนาในระดับโลกที่เกี่ยวข้อง เช่น การลดความเสี่ยงจากสาธารณสุข การปรับตัวต่อการเปลี่ยนแปลงสภาพภูมิอากาศ และการพัฒนาที่ยั่งยืน เป็นต้น มาเชื่อมโยง (Coherence) และปรับใช้กับแผนพัฒนาทุกภาคส่วนเพื่อการลดความเสี่ยงจากสาธารณสุขตามบริบทของประเทศสู่การปฏิบัติตั้งแต่ระดับชาติจนถึงระดับชุมชน (Localization) รวมถึงการพัฒนาศักยภาพของชุมชนให้เกิดความยั่งยืนและมีภูมิคุ้มกันต่อการเปลี่ยนแปลง นอกจากนี้ ยังต้องส่งเสริมการพัฒนาศักยภาพในการจัดการสาธารณสุขทั้งระบบของประเทศผ่านการเรียนรู้ร่วมกัน สร้างระบบการบูรณาการทรัพยากรที่เหมาะสม สนับสนุนการแลกเปลี่ยนประสบการณ์และแนวทางปฏิบัติที่ดี (Best Practice) เพื่อสร้างความร่วมมือ ความรู้ความเข้าใจเกี่ยวกับความเสี่ยง และนำไปสู่การปฏิบัติเพื่อลดความเสี่ยง (Risk-Informed) ให้เกิดความตระหนักในการลงทุนที่คำนึงถึงความเสี่ยงและประโยชน์ที่ได้รับอย่างรอบด้าน และสมดุล อันจะนำไปสู่การพัฒนาอย่างยั่งยืน

7.1 แนวคิดการส่งเสริมการเป็นหุ้นส่วนระหว่างประเทศในการจัดการความเสี่ยงจากสาธารณสุข

การลดความเสี่ยงจากสาธารณสุขเป็นหัวใจหลักของการพัฒนาที่ยั่งยืน ซึ่งต้องอาศัยความร่วมมือแบบเป็นหุ้นส่วน (Partnership) จากทุกภาคส่วนในทุกระดับอย่างครอบคลุม (Inclusive approach) โดยแต่ละประเทศต้องเห็นพ้องร่วมกันในการวางแผนและดำเนินกิจกรรมที่คำนึงถึงความเสี่ยงจากสาธารณสุข รวมถึงการประชุมหารือ การแลกเปลี่ยนเรียนรู้ การพัฒนาศักยภาพการจัดการความเสี่ยงจากสาธารณสุขภายใต้กรอบความร่วมมือต่าง ๆ การประเมินผลสัมฤทธิ์ของการปฏิบัติงาน เพื่อให้เกิดผลผลิตอย่างเป็นรูปธรรม และเกิดประสิทธิภาพสูงสุด โดยการส่งเสริมบทบาทของประเทศไทย ให้มีความมั่นคง (Security) มีความมั่งคั่ง และยั่งยืน (Sustainability) มีสถานะและเกียรติภูมิ (Status) มีมาตรฐานสากล (Standard) และมีเอกภาพ มีพลัง (Synergy)

7.2 เป้าประสงค์

- 7.2.1 เพื่อให้ทุกภาคส่วนมีความตระหนัก และเข้าร่วมเป็นหุ้นส่วนในการจัดการความเสี่ยงจากสาธารณสุขอย่างยั่งยืน
- 7.2.2 เพื่อยกระดับมาตรฐานการจัดการความเสี่ยงจากสาธารณสุขในระดับชุมชน ระดับชาติ และนานาชาติ
- 7.2.3 เพื่อยกระดับการประสานความช่วยเหลือด้านมนุษยธรรมอย่างมีประสิทธิภาพ

7.3 กลยุทธ์การส่งเสริมการเป็นหุ้นส่วนในการจัดการความเสี่ยงจากสาธารณสุข

เพื่อเป็นการส่งเสริมศักยภาพ และพัฒนาความร่วมมือของหน่วยงานภาคีเครือข่ายตามแนวทางของกรอบการพัฒนาระดับโลก องค์การบริหารส่วนตำบลบางขุนไทร จึงได้นำแนวคิดตามกรอบของประเทศซึ่งมุ่งเน้นการส่งเสริมและประสานความร่วมมือกับหน่วยงานระหว่างประเทศในการจัดการความเสี่ยงจากสาธารณสุขที่สอดคล้องกับกรอบนโยบายต่างประเทศ ซึ่งต้องพิจารณาจากความเชี่ยวชาญและประสบการณ์ที่จะได้รับประโยชน์ร่วมกัน โดยเฉพาะความร่วมมือกับประเทศเพื่อนบ้าน ระดับภูมิภาค และระดับโลกมาเป็นแนวทางในการปฏิบัติในการส่งเสริมการเป็นหุ้นส่วนในการจัดการความเสี่ยงจากสาธารณสุข

ทั้งนี้ องค์การบริหารส่วนตำบลบางขุนไทร ดำเนินยุทธศาสตร์การเป็นหุ้นส่วนด้านการจัดการความเสี่ยงจากสาธารณสุขทั้งแบบทวิภาคี และพหุภาคีตามแนวทางของประเทศ ดังนี้

(1) ให้มีการจัดทำบันทึกความเข้าใจ (Memorandum of Understanding : MOU) ความร่วมมือทางวิชาการด้านการลดความเสี่ยงจากสาธารณสุขกับประเทศเพื่อนบ้านที่มีชายแดนติดกัน

(2) จัดทำโครงการความร่วมมือเพื่อการพัฒนาการจัดการความเสี่ยงจากสาธารณสุข โดยริเริ่มในภาคส่วนต่างๆ อาทิ ภาคเกษตร ภาคคมนาคม ภาคการศึกษา ภาคสาธารณสุข เป็นต้น

(3) ร่วมกันพัฒนาเทคโนโลยีและนวัตกรรมเพื่อการป้องกันและลดผลกระทบ เช่น การจัดทำแผนที่เสี่ยงภัย การพัฒนาระบบแจ้งเตือนภัย การจัดทำกรอบและแผนการฟื้นฟูหลังการเกิดสาธารณสุข การพัฒนาทรัพยากรมนุษย์ด้านการจัดการความเสี่ยงจากสาธารณสุข เป็นต้น

(4) เข้าร่วมประชุมสัมมนาเวทีแลกเปลี่ยน (Platform) องค์ความรู้ทางวิชาการ และการฝึกซ้อมด้านการจัดการสาธารณสุข การฝึกการรับและให้ความช่วยเหลือด้านมนุษยธรรมจากต่างประเทศ เป็นต้น

บทที่ 8

ยุทธศาสตร์ที่ 5 : การเพิ่มประสิทธิภาพระบบบริหารจัดการและประยุกต์ใช้นวัตกรรมด้านสาธารณสุข

ระบบบริหารจัดการ (Management System) และนวัตกรรม (Innovation) เป็นเครื่องมือที่ใช้เพิ่มประสิทธิภาพการทำงานให้เกิดความรวดเร็ว ความประหยัด เพิ่มขีดความสามารถในการทำงาน โดยการพัฒนาคน องค์กร หน่วยงาน รวมไปถึงการปรับปรุงในกระบวนการทำงานที่มีอยู่เดิมให้มีคุณภาพ และประสิทธิภาพดียิ่งขึ้น ดังนั้น เพื่อให้การจัดการสาธารณสุขของประเทศเกิดประสิทธิภาพสูงสุดจึงใช้ระบบบริหารจัดการ และนวัตกรรม ภายใต้กรอบแนวคิดการพัฒนานวัตกรรมอย่างยั่งยืน โดยใช้ฐานข้อมูล องค์กรความรู้ เทคโนโลยี การลงทุน บุคลากร องค์กรที่เกี่ยวข้อง การวิจัยและการสร้างนวัตกรรมด้านสาธารณสุข การทบทวนและบังคับใช้กฎหมาย ตลอดจนการเสริมสร้างความเข้าใจความตระหนักและเพิ่มศักยภาพของชุมชนในการป้องกันและจัดการสาธารณสุข เป็นเครื่องมือในการพัฒนาปรับปรุงการจัดการความเสี่ยงจากสาธารณสุขของประเทศให้ดียิ่งขึ้น

8.1 แนวคิดการเพิ่มประสิทธิภาพระบบบริหารจัดการและสร้างนวัตกรรมด้านสาธารณสุข

สาธารณสุขที่เกิดขึ้นมีแนวโน้มที่ความรุนแรง มีความถี่ในการเกิดเพิ่มขึ้น มีลักษณะการเกิดที่ไม่แน่นอน ผันผวนตลอดเวลา มีความซับซ้อน ทำให้การจัดการความเสี่ยงจากสาธารณสุขรูปแบบเดิมไม่สามารถดำเนินการได้อย่างมีประสิทธิภาพ จึงมีความจำเป็นต้องมีการปรับเปลี่ยนการจัดการสาธารณสุขและการสร้างการจัดการสาธารณสุขรูปแบบใหม่ เพื่อตอบสนองต่อการจัดการสาธารณสุขที่มีความซับซ้อนเพิ่มขึ้น โดยใช้กรอบแนวคิดการเพิ่มประสิทธิภาพระบบบริหารจัดการที่มุ่งเน้นการสร้างการมีส่วนร่วมการสร้างภูมิคุ้มกันจากสาธารณสุขในทุกภาคส่วน โดยมีชุมชนเป็นฐาน (Community Based Disaster Risk Management : CBDRM) เป็นแนวทางและวางรากฐานให้ชุมชนมีส่วนร่วมกับหน่วยงานภาครัฐอย่างเข้มแข็ง การพัฒนาศักยภาพให้ชุมชนหรือเมืองมีความสามารถรับมือและปรับตัวกับสาธารณสุขที่เปลี่ยนแปลงไป (Smart Community/City) รวมถึงการสร้างนวัตกรรมด้านสาธารณสุข โดยใช้ความคิดสร้างสรรค์เพื่อพัฒนาหรือประดิษฐ์สิ่งใหม่ๆ เช่น การบริการ ผลิตภัณฑ์ หรือกระบวนการใหม่ๆ (Service, Product, Process) ที่มีคุณค่า (Value Creation) สามารถพัฒนาต่อยอดเพื่อนำไปสู่การเปลี่ยนแปลงการจัดการความเสี่ยงจากสาธารณสุขที่ดีขึ้นเป็นมาตรฐานสากลและมีความยั่งยืน

8.2 เป้าประสงค์

8.2.1 เพื่อเพิ่มประสิทธิภาพการจัดการความเสี่ยงจากสาธารณสุขของประเทศโดยนำระบบอัจฉริยะในการสร้างระบบบริหารจัดการ การวิจัย นวัตกรรม เทคโนโลยี และภูมิปัญญา

8.2.2 เพื่อสร้างภูมิคุ้มกันด้วยการรู้เท่าทันภัยให้กับประชาชนทุกช่วงวัยอย่างเสมอภาค และการมีส่วนร่วมของผู้มีส่วนได้ส่วนเสียจากทุกภาคส่วน (Stakeholder)

8.3 กลยุทธ์การเพิ่มประสิทธิภาพระบบบริหารจัดการและสร้างนวัตกรรมด้านสาธารณสุข

กลยุทธ์ที่ 1 พัฒนาระบบสารสนเทศด้านสาธารณสุข

สารสนเทศด้านสาธารณสุขสามารถนำมาใช้ในการสนับสนุนการจัดการความเสี่ยงสาธารณสุข ตั้งแต่ การป้องกันและลดผลกระทบ การเตรียมความพร้อม การจัดการในภาวะฉุกเฉิน และการฟื้นฟูให้มีประสิทธิภาพมากขึ้น สามารถเข้าถึงและเชื่อมโยงข้อมูลจากแหล่งต่าง ๆ ไว้เป็นระบบเดียวกันและนำมาวิเคราะห์ประเมินผล เพื่อใช้ในการตัดสินใจ การปฏิบัติงาน รวมทั้งการเผยแพร่สู่สาธารณะ

แนวทางปฏิบัติการพัฒนาฐานข้อมูลสาธารณสุขขององค์การบริหารส่วนตำบลบางขุนไทร ดังนี้

(1) **แนวทางปฏิบัติในการใช้แพลตฟอร์ม (Platform)** สารสนเทศด้านการจัดการความเสี่ยงจากสาธารณสุขขององค์การบริหารส่วนตำบลบางขุนไทร โดยการจัดทำข้อมูลสารสนเทศสาธารณสุขภายใต้แพลตฟอร์มที่กองอำนาจป้องกันและบรรเทาสาธารณภัยกลางกำหนด เพื่อให้พัฒนาระบบสารสนเทศระหว่างหน่วยงานที่เกี่ยวข้อง

(2) **แนวทางปฏิบัติในการจัดทำมาตรฐานชุดข้อมูลสาธารณสุขขององค์การบริหารส่วนตำบลบางขุนไทร** โดยเฉพาะอย่างยิ่งข้อมูลด้านสาธารณสุขเพื่อให้ทุกหน่วยงานสามารถนำระบบมาตรฐานกลาง ฐานข้อมูล ไปดำเนินการจัดทำพัฒนา ปรับปรุงระบบฐานข้อมูลของแต่ละหน่วยงานให้เป็นไปตามมาตรฐานเดียวกัน ซึ่งสามารถเชื่อมโยง และแลกเปลี่ยนข้อมูลระหว่างหน่วยงานได้ ฐานข้อมูลที่เกี่ยวข้อง ได้แก่

- (1) ข้อมูลด้านพื้นที่เสี่ยงภัย
- (2) ข้อมูลด้านทรัพยากร เครื่องมือ อุปกรณ์ เครื่องช่วย ผู้เชี่ยวชาญ
- (3) ข้อมูลข้อมูลทางสังคม ข้อมูลทางสาธารณสุขโรค ข้อมูลโครงสร้างพื้นฐาน ข้อมูลทางเศรษฐกิจ
- (4) ข้อมูลด้านการให้ความช่วยเหลือ ความเสียหายและการฟื้นฟู

(3) **แนวทางปฏิบัติในการพัฒนาระบบวิเคราะห์และประมวลผลข้อมูลจากฐานข้อมูลสาธารณสุข**

สนับสนุนระบบการตัดสินใจ (Decision Support System : DSS) ในการจัดการความเสี่ยงสาธารณสุขด้านการป้องกันและลดผลกระทบ การเตรียมความพร้อม การจัดการในภาวะฉุกเฉิน การฟื้นฟูที่มีความถูกต้อง แม่นยำ รวดเร็วบนพื้นฐานหลักวิชาการทั้งมิติด้านเศรษฐกิจและสังคม และนำไปใช้ในการจัดการความเสี่ยงจากสาธารณสุขในพื้นที่ ภายใต้แพลตฟอร์ม (Platform) สารสนเทศ ด้านการจัดการ ความเสี่ยงจากสาธารณสุข ภายใต้ระบบที่กองอำนาจป้องกันและบรรเทาสาธารณภัยกลางกำหนด

(4) **แนวทางปฏิบัติในการจัดทำระบบนำเสนอข้อมูลการเข้าถึงข้อมูล** สนับสนุนการใช้ประโยชน์จากการใช้ระบบสารสนเทศด้านการจัดการความเสี่ยงจากสาธารณสุข เช่น ระบบสืบค้น การคัดกรอง วิเคราะห์ การแสดงผลด้านการจัดการความเสี่ยงจากสาธารณสุข ภายใต้แพลตฟอร์ม (Platform) สารสนเทศที่กองอำนาจป้องกันและบรรเทาสาธารณภัยกลางกำหนด

กลยุทธ์ที่ 2 พัฒนาการจัดการองค์ความรู้ด้านการจัดการความเสี่ยงจากสาธารณภัย

การจัดการความเสี่ยงจากสาธารณภัยให้มีประสิทธิภาพและมีมาตรฐานตามหลักสากล จำเป็นต้องใช้องค์ความรู้จากการศึกษา วิจัย นวัตกรรม เทคโนโลยี มาประยุกต์ใช้ในการดำเนินการในส่วนที่เกี่ยวข้อง นอกจากนี้จำเป็นต้องมีกระบวนการเผยแพร่ถ่ายทอดองค์ความรู้ด้านการจัดการความเสี่ยงจากสาธารณภัย โดยเพิ่มขีดความสามารถให้บุคลากรด้านการจัดการความเสี่ยงจากสาธารณภัยมีทักษะในการปฏิบัติงาน รวมถึงประชาชน เพื่อให้เกิดการแลกเปลี่ยนเรียนรู้ นำไปสู่การเตรียมความพร้อมรับมือจากสาธารณภัยที่อาจเกิดขึ้น

องค์การบริหารส่วนตำบลบางขุนไทร มีแนวทางปฏิบัติในการพัฒนาองค์ความรู้ด้านการจัดการความเสี่ยงจากสาธารณภัย ดังนี้

(1) แนวทางปฏิบัติในการส่งเสริมให้มีการวิจัย และพัฒนาเทคโนโลยี

กำหนดให้มีการส่งเสริมและพัฒนาเทคโนโลยีทั้งในภาครัฐ เอกชน ในพื้นที่ เพื่อประยุกต์ใช้ในงานด้านการจัดการความเสี่ยงจากสาธารณภัย เพื่อให้เกิดการสร้างและการใช้นวัตกรรม ตลอดจนผสมผสานต่อยอดภูมิปัญญาท้องถิ่น และการนำหลักปรัชญาของเศรษฐกิจพอเพียงเพื่อการวางแผนป้องกันและลดผลกระทบได้อย่างเหมาะสมตามบริบทของพื้นที่และการเปลี่ยนแปลงของสถานการณ์ภัยในอนาคต

(2) แนวทางปฏิบัติในการส่งเสริมให้บุคลากรได้รับการพัฒนาองค์ความรู้ในด้านการจัดการความเสี่ยงจากสาธารณภัย

กำหนดให้มีการสนับสนุนให้บุคลากรเข้าใจในบทบาทหน้าที่ โดยการส่งเสริมให้มีการฝึกอบรม พัฒนา องค์ความรู้ในด้านการจัดการความเสี่ยงจากสาธารณภัย รวมทั้งการแลกเปลี่ยนบุคลากรในการปฏิบัติงานระหว่างหน่วยงาน

(3) แนวทางปฏิบัติในการส่งเสริมกระบวนการจัดการความรู้ด้านสาธารณภัย

กำหนดให้มีการถ่ายทอดองค์ความรู้สู่สาธารณะด้วยวิธีการต่างๆ อาทิ การจัดเวทีเสวนา สัมมนา อบรม สื่อออนไลน์ ตลอดจนส่งเสริมการแลกเปลี่ยนประสบการณ์ สังเคราะห์บทเรียน แนวปฏิบัติที่ดี (best practice) การจัดตั้งศูนย์การเรียนรู้สาธารณภัยในท้องถิ่น เพื่อถ่ายทอดความรู้ด้านสาธารณภัยแก่ทุกภาคส่วนที่เกี่ยวข้อง ทั้งภาครัฐทุกระดับ ภาคเอกชน ภาคประชาชน และอาสาสมัคร

กลยุทธ์ที่ 3 พัฒนาการสื่อสารความเสี่ยงจากสาธารณภัยที่มีประสิทธิภาพ

การสื่อสารเป็นกลไกสำคัญที่สนับสนุนการจัดการความเสี่ยงจากสาธารณภัยให้บรรลุเป้าหมายได้อย่างรวดเร็ว ทัวถึง คุ่มค่า โดยเฉพาะสื่อสารให้เกิดการปฏิบัติระหว่างหน่วยงานที่เกี่ยวข้องในการจัดการความเสี่ยงจากสาธารณภัย รวมถึงเป็นเครื่องมือในการแจ้งข่าวสารและเผยแพร่ข้อมูลสาธารณภัยแก่ประชาชน ให้รับทราบอย่างทั่วถึงสามารถลดความสูญเสียด้านชีวิตและทรัพย์สิน ทั้งนี้ การนำนวัตกรรมและเทคโนโลยี

มาประยุกต์ใช้ในการพัฒนาระบบสื่อสารจะเพิ่มประสิทธิภาพ การติดต่อสื่อสาร การกระจายข้อมูลข่าวสาร นำไปสู่การสร้างมาตรฐานการสื่อสารการจัดการความเสี่ยงจากสาธารณภัย

องค์การบริหารส่วนตำบลบางขุนไทร มีแนวทางปฏิบัติในการพัฒนาการสื่อสารความเสี่ยงจากสาธารณภัยที่มีประสิทธิภาพ ดังนี้

(1) แนวทางปฏิบัติในการพัฒนาและสร้างรูปแบบการสื่อสารความเสี่ยงจากสาธารณภัยสู่สาธารณะ

กำหนดให้มีการพัฒนารูปแบบ สื่อประชาสัมพันธ์ ที่มีความรวดเร็ว ครอบคลุม ทันต่อสถานการณ์ เช่น การสร้างสื่อออนไลน์เพื่อให้ข้อมูลความเสี่ยงจากสาธารณภัย เกมส์ แอปพลิเคชันบน Smart Phone เว็บไซต์รวมถึงเป็นช่องทางในการโต้ตอบ รับและส่งข้อมูลความเสี่ยง โดยความร่วมมือภาครัฐและภาคเอกชน ไปยังประชาชนทุกกลุ่ม รวมทั้งกลุ่มเปราะบาง และนักท่องเที่ยว ที่เข้าใจได้ง่ายและสามารถนำข้อมูลดังกล่าวไปใช้ในการวางแผนเตรียมความพร้อมรับมือจากสาธารณภัยที่อาจเกิดขึ้น และในระหว่างเกิดสาธารณภัย

(2) แนวทางปฏิบัติในการพัฒนาการแจ้งเตือนภัยแบบครบวงจร (End-to-End Early Warning System) ที่สามารถแจ้งเตือนภัยที่หลากหลายประเภทภัย (Multi-Hazard)

กำหนดให้มีการแจ้งเตือนสถานการณ์สาธารณภัย ข่าวสารข้อมูล แนวทางการปฏิบัติตนเมื่อเกิดสาธารณภัยให้ประชาชนในพื้นที่รับทราบ โดยต้องมีความแม่นยำ รวดเร็ว ครอบคลุม ทั่วถึง ทุกพื้นที่ และเหมาะสมกับประเภทสาธารณภัยที่เกิดขึ้น

กลยุทธ์ที่ 4 ส่งเสริมการลงทุนด้านการจัดการความเสี่ยงจากสาธารณภัยแบบมีส่วนร่วมจากภาครัฐ เอกชน และภาคประชาสังคม

การลงทุนในการจัดการความเสี่ยงจากสาธารณภัย สามารถดำเนินการได้ทั้งมาตรการด้านโครงสร้างและด้านไม่ใช่โครงสร้าง เช่น ระบบโครงสร้างพื้นฐาน มาตรการทางการเงิน ฯลฯ และใช้กระบวนการสร้างความเป็นหุ้นส่วนเข้ามาเป็นกลไกในการขับเคลื่อนให้เกิดการลงทุนเพื่อการจัดการความเสี่ยงจากสาธารณภัยให้บรรลุเป้าหมาย เพื่อสร้างรากฐานให้มีความมั่นคงและยั่งยืน

องค์การบริหารส่วนตำบลบางขุนไทร มีแนวทางปฏิบัติในการส่งเสริมให้ภาครัฐ ภาคเอกชน และภาคประชาชนมีการลงทุน ดังนี้

(1) แนวทางปฏิบัติในการส่งเสริมให้ภาครัฐ ภาคเอกชน และภาคประชาชนมีการลงทุน

กำหนดให้มีการส่งเสริมให้ภาครัฐ ภาคเอกชน และภาคประชาชนมีการลงทุนด้านการจัดการความเสี่ยงจากสาธารณภัยแบบมีส่วนร่วมด้านการจัดการความเสี่ยงจากสาธารณภัย โดยการนำผลงานวิจัย นวัตกรรมและเทคโนโลยีด้านการลดความเสี่ยงจากสาธารณภัยมาเป็นข้อมูลพิจารณาประกอบการลงทุน ดังนี้

(1.1) ภาครัฐ ส่งเสริมให้ทุกหน่วยงานที่เกี่ยวข้องทั้งในท้องถิ่น จัดสรรงบประมาณในการป้องกันและลดความเสี่ยงด้วยการลงทุนในการบำรุงบูรณะโครงสร้างพื้นฐานเดิมและก่อสร้างโครงสร้างพื้นฐานใหม่ด้วยนวัตกรรมที่ตอบโจทย์การลดความเสี่ยงจากสาธารณภัย เช่น การก่อสร้างระบบป้องกันน้ำท่วม ระบบชลประทานสำหรับภัยแล้ง

(1.2) ภาคเอกชน ส่งเสริมให้หน่วยงานภาคเอกชนในพื้นที่ลงทุนด้านโครงสร้างเพื่อป้องกันและลดความเสี่ยงของตนเอง เช่น สร้างคันป้องกันน้ำรอบนิคม การลงทุนในระบบด้านการป้องกันอัคคีภัย ด้านพลังงาน

(1.3) ภาคประชาชน ส่งเสริมให้ประชาชนสร้างพื้นที่อยู่อาศัยและพื้นที่ทำกินของตนเองให้มีความปลอดภัย

(2) แนวทางปฏิบัติในการเสริมสร้างความเป็นหุ้นส่วนระหว่างภาครัฐ เอกชน และประชาชน

กำหนดให้มีการสนับสนุนเสริมสร้างความเป็นหุ้นส่วนระหว่างภาครัฐ เอกชน และประชาชนในการจัดการความเสี่ยงจากสาธารณภัยทั้งในท้องถิ่น เพื่อให้เกิดความเป็นเจ้าของร่วมกันในการดำเนินการ ผลประโยชน์ และความรับผิดชอบ เช่น ส่งเสริมให้ภาคเอกชนและชุมชนร่วมดำเนินโครงการด้านการป้องกันและบรรเทาสาธารณภัย

(3) แนวทางปฏิบัติในการกำหนดกลไก/มาตรการทางการเงินและการคลัง เพื่อการจัดการความเสี่ยงจากสาธารณภัย

กำหนดให้มีการกำหนดกลไก/มาตรการทางการเงินและการคลัง เพื่อการจัดการความเสี่ยงจากสาธารณภัย เช่น การจัดตั้งกองทุนการจัดการสาธารณภัยในระดับชุมชน มาตรการให้ อปท. ยกเว้นหรือลดภาษีสำหรับผู้ประกอบการและประชาชน เพื่อจูงใจให้ตระหนักถึงสาธารณภัยที่อาจจะเกิดขึ้น เช่น การสร้างสิ่งปลูกสร้างเพื่อรองรับสาธารณภัย การดำเนินธุรกิจของผู้ประกอบการที่คำนึงถึงผลกระทบต่อสิ่งแวดล้อม

(4) แนวทางปฏิบัติในการส่งเสริมธุรกิจประกันภัยเพื่อลดความเสี่ยงจากสาธารณภัย และขยายขอบเขตให้ครอบคลุมธุรกิจขนาดกลางและขนาดเล็ก (SMEs) ให้ทั่วถึงและเป็นธรรม

กำหนดให้มีการส่งเสริมให้ผู้ประกอบการ และประชาชนทำประกันภัยเพื่อกระจายความเสี่ยงและลดภาระที่เกิดจากผลกระทบจากสาธารณภัย

กลยุทธ์ที่ 5 เสริมสร้างการมีส่วนร่วมของทุกภาคส่วน ในการจัดการความเสี่ยงจากสาธารณภัย

การมีส่วนร่วมของทุกภาคส่วนในการจัดการความเสี่ยงจากสาธารณภัย ได้แก่ ภาครัฐ ภาคเอกชน ภาคประชาสังคม โดยสร้างขีดความสามารถในการปฏิบัติทำงานร่วมกันอย่างสอดคล้องเป็นไปในทิศทางเดียวกัน รวมถึงการสร้างชุมชนที่มีภูมิคุ้มกันจากสาธารณภัยยึดหลักเศรษฐกิจพอเพียงมาประยุกต์ใช้ โดยมีเป้าหมายเพื่อพัฒนาไปสู่สังคมที่มีความปลอดภัย

องค์การบริหารส่วนตำบลบางขุนไทร มีแนวทางปฏิบัติเสริมสร้างการมีส่วนร่วมของทุกภาคส่วนในการจัดการ ความเสี่ยงจากสาธารณภัย ดังนี้

(1) แนวทางปฏิบัติในการพัฒนาความร่วมมือระหว่างภาคีเครือข่าย ภาคประชาชน อาสาสมัคร และอื่น ๆ เพื่อสนับสนุนการปฏิบัติงานเจ้าหน้าที่รัฐ โดยส่งเสริมการร่วมคิด ร่วมดำเนินการ ร่วมวางแผนในการจัดการ ความเสี่ยงจากสาธารณภัย ดังนี้

(1.1) สร้างจิตสำนึกการทำงานร่วมกันและการแสวงหาผู้ร่วมดำเนินการ โดยการเสริมสร้างองค์ความรู้ด้านการจัดการสาธารณภัย โดยการฝึกอบรมให้ความรู้ด้านการจัดการป้องกันและบรรเทาสาธารณภัย แก่ผู้นำชุมชนรวมถึงคนในชุมชน เพื่อกระตุ้นให้ชุมชนตระหนักถึงสภาพความเสี่ยงในพื้นที่และเข้ามามีส่วนร่วมในทุกภาคส่วนทุกขั้นตอนของการจัดการสาธารณภัย

(1.2) สร้างข้อตกลงและร่วมกันวางแผน (Partnership Agreement & Action Planning) โดยสร้างแนวทางการบริหารจัดการสาธารณภัยระดับชุมชน โดยมุ่งเน้นการวางกลไกขับเคลื่อนกิจกรรมการลด ความเสี่ยงจากในรูปแบบคณะกรรมการ โดยมีชุมชนเป็นศูนย์กลางในการวางแผนเตรียมพร้อมรับมือป้องกัน จัดการบรรเทาและฟื้นฟูความเสียหายจากสาธารณภัย

(1.3) กำกับ ติดตาม และประเมินผล เพื่อใช้เป็นเครื่องมือทบทวนผลการดำเนินงานการดำเนินการ ร่วมกัน ว่ามีความก้าวหน้าหรือประสบผลสำเร็จตามที่กำหนดไว้ และนำผลจากการติดตามและประเมินผลมา ใช้พัฒนาแนวทางการพัฒนาความร่วมมือที่มีประสิทธิภาพต่อไป

(1.4) สร้างความเข้มแข็งและความต่อเนื่องของเครือข่ายอย่างยั่งยืน โดยใช้งานวิจัยในการแสวงหา ทางเลือกในการทำกิจกรรมที่ส่งเสริมความสัมพันธ์และการแสวงหาแกนนำเครือข่าย เช่น การฝึกการป้องกัน และบรรเทาสาธารณภัยแบบมีส่วนร่วมอย่างต่อเนื่อง การสร้างระบบจูงใจการจัดการทรัพยากรสนับสนุน อย่างพอเพียงในการให้ความช่วยเหลือหรือแก้ไขปัญหา

(2) แนวทางปฏิบัติในการพัฒนาศักยภาพชุมชนหรือเมืองให้มีขีดความสามารถในการรับมือสาธารณภัย

(2.1) การจัดการความเสี่ยงจากสาธารณภัยโดยอาศัยชุมชนเป็นฐาน (*Community Based Disaster Risk Management : CBDRM*) เน้นการอาศัยชุมชนเป็นศูนย์กลางในการป้องกัน แก้ไข บรรเทา และฟื้นฟูความเสียหายจากสาธารณภัย โดยให้ชุมชนเข้ามามีส่วนร่วมในการวางแผน ตัดสินใจ กำหนดแนวทาง แก้ปัญหาในการจัดการความเสี่ยงจากสาธารณภัย เพื่อลดความเสี่ยงภัยของชุมชนและ เพิ่มขีดความสามารถ ให้คนในชุมชนมีศักยภาพในการระงับบรรเทาภัยได้ด้วยตนเองในระดับหนึ่งก่อนที่หน่วยงานภายนอกจะเข้าไป ให้ความช่วยเหลือจึงเป็นเครื่องมือในการเตรียมประชาชน/ชุมชน ให้มีความพร้อมที่จะเผชิญสาธารณภัยและ ได้รับผลกระทบต่อชีวิตและทรัพย์สินให้น้อยที่สุดรวมทั้งเป็นการสร้างภาคีเครือข่ายภาคประชาชนในรูปแบบ อาสาสมัครเพื่อช่วยเหลืองานเจ้าหน้าที่ในขั้นตอนการเตรียมความพร้อม เช่น การศึกษาข้อมูลการวิเคราะห์ ข้อมูลภัย การแจ้งเตือนภัย การจัดตั้งคณะกรรมการป้องกันและบรรเทาสาธารณภัยของชุมชน/หมู่บ้าน การ ฝึกการป้องกันและบรรเทาสาธารณภัย และการประเมินผล

องค์การบริหารส่วนตำบลบางขุนไทร ได้ดำเนินการฝึกอบรมประชาชนที่อยู่ในพื้นที่เสี่ยงภัยให้มีความพร้อมรับมือกับภัยพิบัติที่จะเกิดขึ้นได้ด้วยชุมชนเองก่อนที่หน่วยงานภายนอกจะเข้ามาให้ความช่วยเหลือ ตามหลักการจัดการความเสี่ยงจากภัยพิบัติโดยอาศัยชุมชนเป็นฐาน (Community Based Disaster Risk Management: CBDRM) ร่วมกับสำนักงานป้องกันและบรรเทาสาธารณภัยจังหวัดเป็นประจำทุกปี

(2.2) การพัฒนาศักยภาพชุมชนหรือเมืองให้มีขีดความสามารถในการรับมือและปรับตัวกับสถานการณ์สาธารณภัยที่เปลี่ยนแปลงไป (Smart Community/City) โดยเสริมสร้างศักยภาพการจัดการความเสี่ยงจากสาธารณภัยของชุมชนและเมือง (Community Base Disaster risk Management) ให้มีความรู้ความเข้าใจ และทักษะ บนกรอบแนวคิด “ความพร้อม รับมือและฟื้นกลับเร็ว (Resilience)” ทั้งนี้ มีแนวปฏิบัติตามการสร้างเมืองปลอดภัยอย่างยั่งยืนของสำนักงานลดความเสี่ยงภัยพิบัติแห่งสหประชาชาติ 10 ประการ ดังนี้

(2.1) จัดตั้งองค์กรเพื่อสร้างการรับรู้ ความตระหนัก และเตรียมความพร้อมด้านการลดความเสี่ยงจากสาธารณภัยในระดับพื้นที่อย่างมีส่วนร่วมกับภาคส่วนต่างๆ

(2.2) จัดสรรงบประมาณและการสร้างแรงจูงใจทุกระดับในสังคมให้มีการลงทุน เพื่อการลดความเสี่ยงจากสาธารณภัย

(2.3) ปรับปรุงข้อมูลภัยและข้อมูลความเปราะบางให้เป็นปัจจุบัน รวมทั้งมีการประเมินความเสี่ยงจากสาธารณภัยเพื่อนำไปสู่การตัดสินใจและวางแผนพัฒนาเมืองอย่างเหมาะสม

(2.4) ลงทุนด้านโครงสร้างพื้นฐานโดยคำนึงถึงปัจจัยทางด้านการลดความเสี่ยงจากสาธารณภัย

(2.5) ประเมินและปรับปรุงสถานศึกษาและสถานพยาบาลให้มีความปลอดภัยจากสาธารณภัย

(2.6) บังคับใช้กฎหมายควบคุมอาคาร การวางผังเมือง และจัดสรรพื้นที่ที่มีความปลอดภัยจากสาธารณภัยอย่างเท่าเทียม

(2.7) อนุรักษ์ระบบนิเวศวิทยา และจัดให้มีแนวป้องกันลดผลกระทบจากภัยพิบัติ โดยใช้โครงสร้างทางธรรมชาติ

(2.8) พัฒนาระบบการแจ้งเตือนภัยล่วงหน้าและเสริมสร้างศักยภาพเรื่องการจัดการในภาวะฉุกเฉินรวมทั้งการฝึกซ้อมการป้องกันและบรรเทาสาธารณภัย

(2.9) ประเมินความต้องการหลังเกิดสาธารณภัยเพื่อเป็นข้อมูลในการดำเนินการฟื้นฟูสภาพและซ่อมสร้างที่อยู่อาศัย และสภาพชีวิตความเป็นอยู่ของผู้ได้รับผลกระทบ รวมทั้งเป็นข้อมูลในการกำหนดแนวทางมาตรการที่สามารถสนับสนุนการจัดการในภาวะฉุกเฉินในอนาคต

การขับเคลื่อนแผนปฏิบัติการในการป้องกันและบรรเทาสาธารณภัย ขององค์การบริหารส่วนตำบลบางขุนไทร ไปสู่การปฏิบัติ

การขับเคลื่อนแผนปฏิบัติการในการป้องกันและบรรเทาสาธารณภัยขององค์การบริหารส่วนตำบลบางขุนไทร ไปสู่การปฏิบัติ ประกอบด้วย 1) การขับเคลื่อนแผนไปสู่การปฏิบัติ (2การติดตามประเมินผล (3การวิจัยและพัฒนา และ (4การทบทวนแผนปฏิบัติการในการป้องกันและบรรเทาสาธารณภัยขององค์การบริหารส่วนตำบลบางขุนไทร

9.1 การขับเคลื่อนแผนไปสู่การปฏิบัติ

แผนปฏิบัติการในการป้องกันและบรรเทาสาธารณภัยขององค์การบริหารส่วนตำบลบางขุนไทร พ.ศ.2564-2570 ได้จัดทำขึ้นโดยใช้กรอบแนวคิดให้สอดคล้องกับแผนการป้องกันและบรรเทาสาธารณภัยอำเภอ พ.ศ.2564 และแผนการป้องกันและบรรเทาสาธารณภัยจังหวัด พ.ศ.2564-2570 การจัดทำแผนเชิงยุทธศาสตร์ แนวคิดการบริหารแบบมุ่งผลสัมฤทธิ์ การมองอนาคต การทบทวนสถานการณ์ต่าง ๆ นโยบายกฎหมาย และระเบียบที่เกี่ยวข้อง โดยเฉพาะพระราชบัญญัติป้องกันและบรรเทาสาธารณภัย พ 2550.ศ.ตลอดจนแนวโน้มสถานการณ์ทางสังคม รวมทั้งการประเมินผลแผนปฏิบัติการในการป้องกันและบรรเทาสาธารณภัยที่ผ่านมาเป็นแนวทางในการจัดทำแผนปฏิบัติการในการป้องกันและบรรเทาสาธารณภัย โดยใช้กระบวนการแบบมีส่วนร่วมของภาคีทุกภาคส่วน โดยการขับเคลื่อนแผนไปสู่การปฏิบัติ ดังนี้

9 1.1.กลไกการขับเคลื่อนแผนปฏิบัติการในการป้องกันและบรรเทาสาธารณภัยขององค์การบริหารส่วนตำบลบางขุนไทร พ.ศ.2564

กลไกหลักในการขับเคลื่อนแผนปฏิบัติการในการป้องกันและบรรเทาสาธารณภัยขององค์การบริหารส่วนตำบลบางขุนไทร พ.ศ. 2564-2570 ไปสู่การปฏิบัติเป็นไปตามบทบัญญัติในพระราชบัญญัติป้องกันและบรรเทาสาธารณภัย พ 2550.ศ.มาตรา 20 ให้องค์กรปกครองส่วนท้องถิ่นแห่งพื้นที่มีหน้าที่ป้องกันและบรรเทาสาธารณภัยในเขตท้องถิ่นของตน โดยมีผู้บริหารองค์กรปกครองส่วนท้องถิ่นแห่งพื้นที่นั้นเป็นผู้รับผิดชอบในฐานะผู้อำนวยการท้องถิ่น

9 1.2.แนวทางการขับเคลื่อนแผนปฏิบัติการในการป้องกันและบรรเทาสาธารณภัยขององค์การบริหารส่วนตำบลบางขุนไทร พ.ศ. 2564-2570

แนวทางการขับเคลื่อนแผนปฏิบัติการในการป้องกันและบรรเทาสาธารณภัยขององค์การบริหารส่วนตำบลบางขุนไทร พ.ศ.2564 มีกองอำนาจการป้องกันและบรรเทาสาธารณภัย อปท. เป็นกลไกสำคัญในการกำกับดูแลยุทธศาสตร์ไปสู่การปฏิบัติให้เกิดผลต่าง ๆ อย่างเป็นรูปธรรม โดยมีแนวทางการขับเคลื่อน ดังนี้

(1 (เสริมสร้างและพัฒนาความเข้าใจเกี่ยวกับสาระสำคัญของแผนปฏิบัติการในการป้องกันและบรรเทาสาธารณภัยขององค์การบริหารส่วนตำบลบางขุนไทร พ.ศ.2564-2570 นโยบายการป้องกันและบรรเทาสาธารณภัยและยุทธศาสตร์การจัดการความเสี่ยงจากสาธารณภัย เช่น การประชาสัมพันธ์ผ่านสื่อต่าง ๆ

การสื่อสารและถ่ายทอดแผน โดยการจัดประชุมสร้างความเข้าใจ การอบรม และซักซ้อมการปฏิบัติจากการจำลองฉากทัศน์ เป็นต้น และการเสริมสร้างการมีส่วนร่วมของทุกภาคส่วนในทุกระดับ โดยสร้างความเป็นเจ้าของแผนปฏิบัติการในการป้องกันและบรรเทาสาธารณภัยองค์การบริหารส่วนตำบลบางขุนไทร พ.ศ.2564-2570) Sense of Belonging) เช่น ผลักดันแผนงาน โครงการและกิจกรรม บรรจู่ไว้ในแผนพัฒนาท้องถิ่น เป็นต้น

2))จัดทำแนวทางปฏิบัติของยุทธศาสตร์การจัดการความเสี่ยงจากสาธารณภัยตามแผนการป้องกันและบรรเทาสาธารณภัยจังหวัดสู่การปฏิบัติผ่านแผนงาน โครงการ และกิจกรรมภายใต้แผนปฏิบัติการระดับหน่วยงานสู่ระดับพื้นที่ โดยการผสาน)Mainstreaming) การกิจหลักของหน่วยงานที่มีเป้าหมายและตัวชี้วัดที่สอดคล้องกับยุทธศาสตร์การจัดการความเสี่ยงจากสาธารณภัย-

(3)ผลักดันให้มีงบประมาณเชิงบูรณาการด้านการจัดการความเสี่ยงจากสาธารณภัยของทุกหน่วยงาน โดยการจัดประชุมหารือกับส่วนราชการที่เกี่ยวข้อง เพื่อกำหนดแนวทางวิธีการจัดสรรงบประมาณให้สอดคล้องกับการขับเคลื่อนแผนปฏิบัติการในการป้องกันและบรรเทาสาธารณภัยองค์การบริหารส่วนตำบลบางขุนไทร พ.ศ.2564-2570 รวมทั้งงบประมาณตามแผนปฏิบัติราชการประจำปีของหน่วยงาน และการจัดสรรงบประมาณให้แก่ระดับพื้นที่

(4)จัดทำแผนปฏิบัติการในการป้องกันและบรรเทาสาธารณภัยขององค์กรปกครองส่วนท้องถิ่น แผนเผชิญเหตุให้สอดคล้องกัน รวมทั้งแผนจัดหาวัสดุ อุปกรณ์ เครื่องมือเครื่องใช้ ยานพาหนะ เครื่องหมาย สัญญาณหรือสิ่งอื่นใดในการแจ้งให้ประชาชนได้ทราบถึงการเกิดหรือจะเกิดสาธารณภัย และสำหรับใช้ในการป้องกันและบรรเทาสาธารณภัย และบรรจู่ไว้ในแผนพัฒนาองค์กรปกครองส่วนท้องถิ่น เพื่อเป็นกรอบในการปฏิบัติงานในระดับพื้นที่

(5)กำหนดบทบาทหน่วยงานและภาคีเครือข่ายทุกระดับในการขับเคลื่อนแผนไปสู่การปฏิบัติตามบทบาทหน้าที่ความรับผิดชอบที่กำหนดไว้ในพระราชบัญญัติป้องกันและบรรเทาสาธารณภัย พ 2550.ศ.รวมทั้งนโยบาย และกฎหมายต่าง ๆ โดยมีแนวทางดำเนินการของแต่ละภาคส่วน ดังนี้

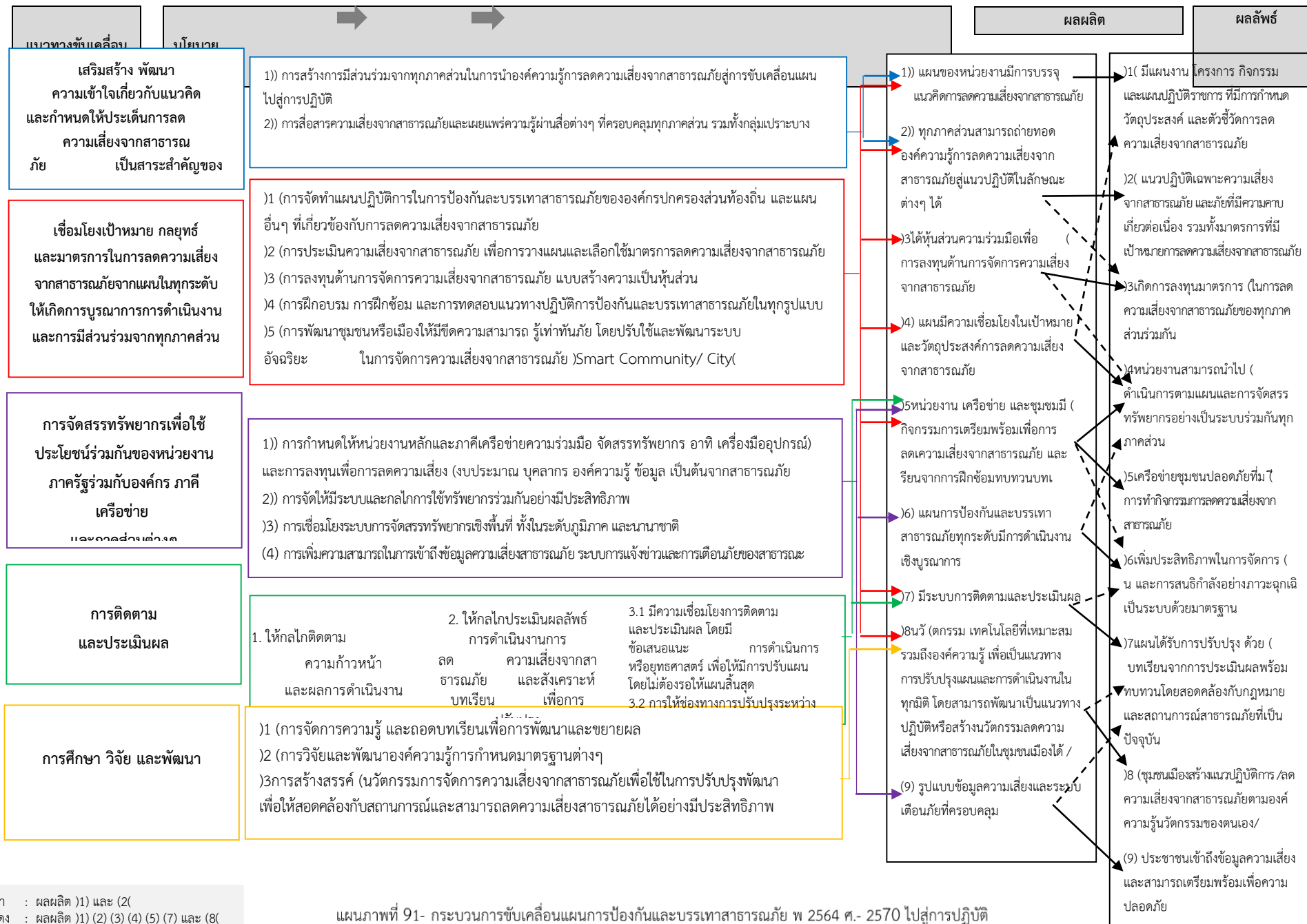
ตารางที่ 9-1 : แนวทางดำเนินงานในการขับเคลื่อนแผนไปสู่การปฏิบัติ

ลำดับที่	การดำเนินการ	หน่วยงานที่รับผิดชอบ
๑	ดำเนินการเผยแพร่ประชาสัมพันธ์ให้ความรู้เกี่ยวกับแผนปฏิบัติการในการป้องกันและบรรเทาสาธารณภัย องค์การบริหารส่วนตำบลบางขุนไทร พ.ศ. ๒๕๖๐ รวมทั้งแนวทางปฏิบัติเกี่ยวกับการป้องกันและบรรเทาสาธารณภัยที่อาจเกิดขึ้น ในพื้นที่ของตนเอง เพื่อสร้างความตระหนักให้กำนัน ผู้ใหญ่บ้าน อาสาสมัคร คนในชุมชน/ท้องถิ่นได้รับรู้ รับทราบ เข้าใจถึงระเบียบกฎหมายที่เกี่ยวข้องกับสาธารณภัย และสร้างการมีส่วนร่วมของภาคประชาชนและภาคเอกชนในพื้นที่	- อบต.บางขุนไทร - หน่วยงานที่เกี่ยวข้องกับการป้องกันและบรรเทาสาธารณภัย

ลำดับที่	การดำเนินการ	หน่วยงานที่รับผิดชอบ
๒	จัดให้มีการประชุมกองอำนวยการป้องกันและบรรเทาสาธารณภัย ภัยองค์การบริหารส่วนตำบลบางขุนไทร อย่างน้อยทุก ๒ เดือน อย่างต่อเนื่อง เพื่อใช้เป็นกลไกและเวทีในการบูรณาการการทำงานระหว่างหน่วยงานที่เกี่ยวข้อง ตั้งแต่ภารกิจด้านการป้องกัน การลดผลกระทบ และการเตรียมความพร้อม การร่วมวิเคราะห์ประเมินความเสี่ยงจากสาธารณภัยในพื้นที่	- อบต.บางขุนไทร - หน่วยงานที่เกี่ยวข้องกับการป้องกันและบรรเทาสาธารณภัย
๓	มีส่วนร่วมกับอำเภอบ้านแหลม และจังหวัดเพชรบุรี อย่างต่อเนื่อง เพื่อเชื่อมการทำงานอย่างประสานสอดคล้อง โดยจัดประชุมแลกเปลี่ยนข้อคิดเห็นการดำเนินการกิจกรรม เช่น ร่วมสำรวจประเมินวิเคราะห์ พื้นที่เสี่ยง ปัจจัยเสี่ยงที่ทำให้เกิดภัย เป็นต้น	- อบต.บางขุนไทร - สนง.ปภ.สาขา อ.บ้านแหลม - สนง.ปภ.จว. เพชรบุรี - ศูนย์ ปภ. เขต 4
๔	การจัดทำแผนเผชิญเหตุสาธารณภัยขององค์การบริหารส่วนตำบลบางขุนไทร การร่วมฝึกการป้องกันและบรรเทาสาธารณภัยของกองอำนวยการป้องกันและบรรเทาสาธารณภัยระดับต่างๆ เพื่อทดสอบและฝึกความชำนาญร่วมกับหน่วยงานต่างๆ ที่เกี่ยวข้อง	- อบต.บางขุนไทร - สนง.ปภ.สาขา อ.บ้านแหลม - สนง.ปภ.จว. เพชรบุรี - ศูนย์ ปภ. เขต 4 - หน่วยงานที่เกี่ยวข้องกับการป้องกันและบรรเทาสาธารณภัย
๕	จัดทำแผนงานโครงการเพื่อขอรับการสนับสนุนงบประมาณในการดำเนินการกิจ เช่น งบพัฒนาจังหวัด งบพัฒนากลุ่มจังหวัด สำนักงานกองทุนสนับสนุนการสร้างเสริมสุขภาพ (สสส.) กองทุนความปลอดภัยในการใช้รถใช้ถนน ภาคเอกชน และภาคประชาสังคม องค์กรสาธารณกุศล โดยให้เชื่อมโยงกับยุทธศาสตร์การเตรียมพร้อมแห่งชาติ	- อบต.บางขุนไทร สำนักงานจังหวัด เพชรบุรี - หน่วยงานที่เกี่ยวข้องกับการป้องกันและบรรเทาสาธารณภัย
๖	พิจารณาแผนงาน/โครงการที่ได้มีการประเมินความเสี่ยงในพื้นที่ที่มุ่งเน้นการลดความเสี่ยงจากสาธารณภัย แก้ไขปัญหาที่เกิดขึ้นในภาพรวมอย่างมีส่วนร่วมแบบบูรณาการ ซึ่งรัฐบาลได้ให้ความสำคัญกับการเตรียมพร้อม	- อบต.บางขุนไทร - สำนักงานจังหวัด เพชรบุรี

ลำดับที่	การดำเนินการ	หน่วยงานที่รับผิดชอบ
	แห่งชาติ ประกอบกับให้มีความเชื่อมโยงและส่งผลกระทบต่อทิศทางการพัฒนาจังหวัดและกลุ่มจังหวัด โดยการเสนอขอรับการสนับสนุนงบประมาณตามภารกิจของอำเภอ/องค์กรปกครองส่วนท้องถิ่นภายใต้แผนพัฒนาท้องถิ่น เพื่อขอรับการสนับสนุนงบประมาณจากจังหวัดและกลุ่มจังหวัด โดยบรรจุในแผนปฏิบัติการประจำปีจังหวัดและกลุ่มจังหวัด ที่เป็นกรอบแผนงาน/โครงการในแผนพัฒนาจังหวัดและกลุ่มจังหวัดต่อไป	- หน่วยงานที่เกี่ยวข้องกับการป้องกันและบรรเทาสาธารณภัย
๗	ให้ความรู้แก่ภาคีเครือข่ายที่เกี่ยวข้องทั้งด้านวิชาการและการปฏิบัติ สร้างองค์ความรู้เพื่อเป็นข้อมูลในการกำหนดนโยบายทั้งระดับจังหวัด ระดับอำเภอ และระดับพื้นที่	- อบต.บางขุนไทร - สพป. เพชรบุรี เขต 1 - สพม. เพชรบุรี เขต 1
๘	สนับสนุน กำกับ ติดตาม ให้คำแนะนำในการจัดทำแผนการป้องกันและบรรเทาสาธารณภัยชุมชน/หมู่บ้าน เพื่อเป็นกรอบปฏิบัติงานในระดับพื้นที่ ให้มีความเชื่อมโยงกับแผนปฏิบัติการในการป้องกันและบรรเทาสาธารณภัย องค์การบริหารส่วนตำบลบางขุนไทร	- อบต.บางขุนไทร
๙	การติดตามและประเมินผล โดยการมีส่วนร่วมของหน่วยงานต่างๆ ทั้งส่วนกลางและระดับพื้นที่ การกำหนดให้จัดทำรายงานผลการดำเนินงานให้ผู้อำนวยการจังหวัดเพื่อรายงานผลต่อไปยังผู้อำนวยการกลางและผู้บังคับบัญชาระดับเหนือขึ้นไปทราบเป็นประจำทุกปี รวมทั้งการติดตามและประเมินผลการนำแผนปฏิบัติการในการป้องกันและบรรเทา สาธารณภัย องค์การบริหารส่วนตำบลบางขุนไทร ไปสู่การปฏิบัติ ในช่วงกลางแผนและปลายแผน พร้อมทั้งพิจารณาแนวทางปรับปรุงแผนฯ	- อบต.บางขุนไทร - สนง.ปภ.สาขา อ.บ้านแหลม - สนง.ปภ.จว. เพชรบุรี - ศูนย์ ปภ. เขต 4 - สำนักงานจังหวัด เพชรบุรี

โดยมีกระบวนการขับเคลื่อนแผนปฏิบัติการในการป้องกันและบรรเทาสาธารณภัยองค์การบริหารส่วนตำบลบางขุนไทร พ.ศ. 2564-2570 ไปสู่การปฏิบัติ ดังแผนภาพที่ 9.1



หมายเหตุ : สีฟ้า : ผลผลิต 1) และ 2)
 สีแดง : ผลผลิต 1) (2) (3) (4) (5) (7) และ (8)
 สีม่วง : ผลผลิต 5) (6) ละ 9)
 สีเขียว : ผลผลิต 5) และ 7)
 สีเหลือง : ผลผลิต 8)

แผนภาพที่ 91- กระบวนการขับเคลื่อนแผนการป้องกันและบรรเทาสาธารณสุขภัย พ 2564 ศ.- 2570 ไปสู่การปฏิบัติ

9.2 การติดตามและประเมินผล

การขับเคลื่อนแผนปฏิบัติการในการป้องกันและบรรเทาสาธารณภัยองค์การบริหารส่วนตำบลบางขุนไทร พ.ศ. 2564 ไปสู่การปฏิบัติให้บรรลุเป้าหมายตามที่กำหนด จำเป็นต้องมีกลไกการกำกับ ติดตามและประเมินผลเชิงยุทธศาสตร์ที่มีกระบวนการและการจัดการให้เกิดการทบทวนทั้งด้านการจัดการ (Management Review) และการทบทวนผลงาน (Performance Review) ที่เหมาะสมและทันต่อสถานการณ์

1)) แนวทางการติดตามและประเมินผล

แนวทางการติดตามและประเมินผล ประกอบด้วย หลักการประเมินผลสัมฤทธิ์ โดยวิเคราะห์การบรรลุถึงเป้าหมายการจัดการความเสี่ยงจากสาธารณภัย หลักการคิดเชิงเหตุผล เชื่อมโยงความสัมพันธ์เชิงสาเหตุและผลผลิตไปสู่ผลลัพธ์และผลกระทบด้วยข้อมูล รวมถึงเหตุผลเชิงประจักษ์ที่เชื่อถือได้ และหลักความร่วมมือระหว่างหน่วยงาน และภาคส่วนต่างๆ ในสังคม พร้อมทั้ง กำหนดให้มีการจัดทำรายงานผลเสนอต่อคณะกรรมการจัดทำแผนปฏิบัติการในการป้องกันและบรรเทาสาธารณภัยองค์การบริหารส่วนตำบลบางขุนไทร พ.ศ. 2564-2570 ทั้งรายปี กลางแผน และปลายแผน โดยให้คณะกรรมการจัดทำแผนฯ เป็นหน่วยรับผิดชอบหลักดำเนินงาน ตามแนวทางการผลักดันประเด็นสำคัญไปสู่ปฏิบัติ โดยมีแนวทางปฏิบัติในการติดตาม และประเมินผล ดังนี้

(1.1) คณะทำงานติดตามและประเมินผลแผนปฏิบัติการในการป้องกันและบรรเทาสาธารณภัยองค์การบริหารส่วนตำบลบางขุนไทร พ.ศ. 2564-2570 ดำเนินงาน ดังนี้

- 1) ติดตามและประเมินผลประเด็นการขับเคลื่อนที่สำคัญ
- 2) ติดตามและประเมินผลระดับยุทธศาสตร์
- 3) ติดตามและประเมินผลภาพรวม

โดยให้จัดทำรายงานการติดตามและประเมินผลภาพรวมที่บรรลุผลตามเป้าหมายการจัดการความเสี่ยงจากสาธารณภัย การประเมินผลกระทบจากการขับเคลื่อน และสรุปภาพรวมการติดตามและประเมินผล พร้อมทั้งจัดทำเป็นรายงานเสนอต่อคณะกรรมการจัดทำแผนปฏิบัติการในการป้องกันและบรรเทาสาธารณภัยองค์การบริหารส่วนตำบลบางขุนไทร พ.ศ. 2564-2570 พิจารณาเพื่อนำไปสู่การปรับปรุงหรือทบทวนแนวทางการดำเนินงานต่อไป

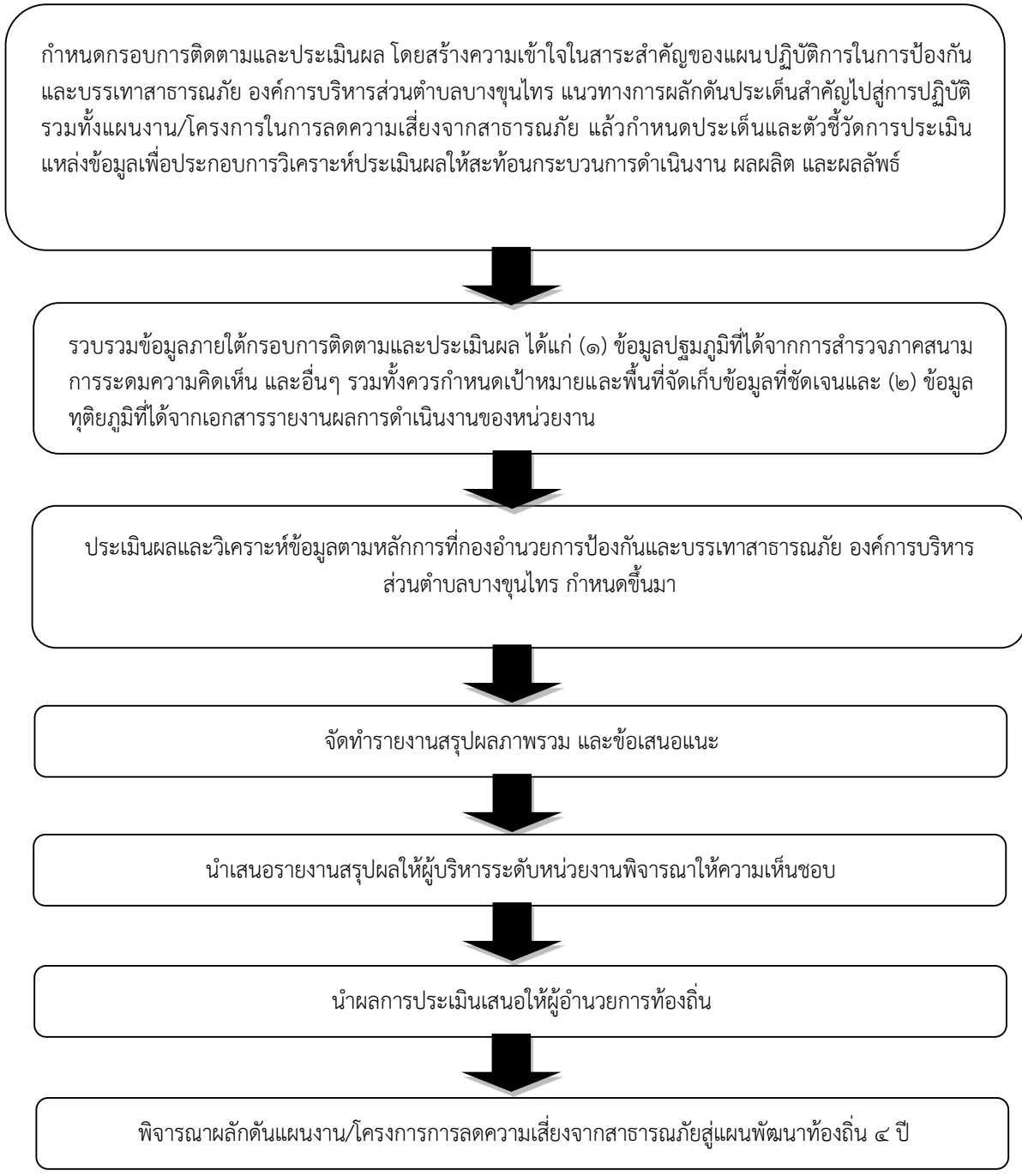
(1.2) กรอบระยะเวลาการติดตามและประเมินผล

- 1) การติดตามและประเมินผลรายปี
- 2) การติดตามและประเมินผลในระยะกลางแผนฯ
- 3) การติดตามและประเมินผลในระยะปลายแผนฯ

โดยให้จัดทำรายงานผลการขับเคลื่อนแผนปฏิบัติการในการป้องกันและบรรเทาสาธารณภัยองค์การบริหารส่วนตำบลบางขุนไทร พ.ศ.2564-2570 ไปสู่การปฏิบัติเพื่อตอบสนองต่อเป้าหมายการจัดการความเสี่ยงจากสาธารณภัยให้มีประสิทธิภาพ ยกกระดับไปสู่มาตรฐานตามหลักสากล ตลอดจนนำปัญหาอุปสรรคและข้อเสนอแนะไปปรับปรุงแผนปฏิบัติการในการป้องกันและบรรเทาสาธารณภัยองค์การบริหารส่วนตำบลบางขุนไทร พ.ศ.2564-2570 ต่อไป

(1.3) กลไกการติดตามและประเมินผล ให้คณะทำงานติดตามและประเมินผลแผนปฏิบัติการในการป้องกันและบรรเทาสาธารณภัยองค์การบริหารส่วนตำบลบางขุนไทร พ.ศ.2564-2570 เป็นกลไกในการประสานการปฏิบัติ ติดตาม และประเมินผลสัมฤทธิ์ของแผนปฏิบัติการในการป้องกันและบรรเทาสาธารณภัยองค์การบริหารส่วนตำบลบางขุนไทร พ.ศ.2564-2570 ภายใต้การกำกับดูแลของคณะกรรมการจัดทำแผนปฏิบัติการในการป้องกันและบรรเทาสาธารณภัยองค์การบริหารส่วนตำบลบางขุนไทร พ.ศ.2564-2570

2) ขั้นตอนการติดตามและประเมินผล ประกอบด้วย



(3) หน่วยงานและภาคีเครือข่ายดำเนินการติดตามและประเมินผล

ให้กองอำนวยการป้องกันและบรรเทาสาธารณภัยองค์การบริหารส่วนตำบลบางขุนไทร เป็นหน่วยรับผิดชอบหลักในการดำเนินงานตามแนวทางการผลักดันประเด็นสำคัญไปสู่การปฏิบัติ โดยให้จัดทำ รายงานการติดตามและประเมินผลภาพรวมที่บรรลุผลตามเป้าหมายการจัดการสาธารณภัย ประเมินผล กระทบ การขับเคลื่อนและสรุปภาพรวมการติดตามและประเมินผลให้ผู้อำนวยการอำเภอเพื่อรายงานผลต่อไป ยังผู้อำนวยการจังหวัด ผู้อำนวยการกลางและผู้บังคับบัญชาระดับเหนือขึ้นไปทราบ เพื่อนำไปสู่การปรับปรุงแนวทางการดำเนินงานต่อไป

การจัดทำรายงานผลการขับเคลื่อนแผนปฏิบัติการในการป้องกันและบรรเทา สาธารณภัย องค์การบริหารส่วนตำบลบางขุนไทร ไปสู่การปฏิบัติ เพื่อตอบสนองต่อเป้าหมายการจัดการสาธารณภัยของ องค์การบริหารส่วนตำบลบางขุนไทร ให้มีประสิทธิภาพ ยกระดับไปสู่มาตรฐานตามหลักสากล ตลอดจนนำ ปัญหาอุปสรรคและข้อเสนอแนะไปปรับปรุงแผนปฏิบัติการในการป้องกันและบรรเทาสาธารณภัยองค์การ บริหารส่วนตำบลบางขุนไทร ต่อไป

9.3 การวิจัยและพัฒนา

เป็นกระบวนการของการศึกษา การเรียนรู้ และการค้นหาแนวคิด แนวทาง และวิธีปฏิบัติ หรือสิ่งประดิษฐ์ เพื่อนำไปใช้ในการพัฒนาเทคนิค วิธีการ รูปแบบการดำเนินงาน หรือระบบการจัดการความเสี่ยง จากสาธารณภัยที่เป็นประโยชน์ทั้งแก่ประชาชนและหน่วยงานที่เกี่ยวข้องทุกภาคส่วน รวมทั้งการนำสิ่งที่ได้ มีการคิดค้นหรือค้นพบมาพัฒนา ออกแบบ เปลี่ยนแปลง ผลการดำเนินงาน กระบวนการดำเนินงาน และการบริการให้มีลักษณะรูปแบบใหม่ หรือการปรับปรุงให้ดีขึ้นกว่าเดิม และสามารถดำเนินการร่วมกับการติดตามและประเมินผล โดยการเก็บรวบรวมข้อมูลภายใต้กรอบการติดตามและประเมินผลในลักษณะของการ ทบทวนจากบทเรียนและการเรียนรู้ทั้งก่อนการดำเนินการ ระหว่างดำเนินการ และเมื่อเสร็จสิ้น การดำเนินการ โดยมีแนวทางการดำเนินการวิจัยและพัฒนา ดังนี้

(1) องค์การบริหารส่วนตำบลบางขุนไทร เป็นหน่วยงานหลักในการประสานงานด้าน การศึกษา ค้นคว้าและการวิจัยและพัฒนาที่เกี่ยวข้องกับการป้องกันและบรรเทาสาธารณภัยร่วมกับ สถาบันการศึกษา ภาคเอกชน และหน่วยงานที่เกี่ยวข้อง เพื่อนำองค์ความรู้และเทคโนโลยีมาพัฒนาและ ประยุกต์ใช้เพื่อการป้องกันและบรรเทาสาธารณภัยขององค์การบริหารส่วนตำบลบางขุนไทร ให้เหมาะสม

(2) ศึกษาบทเรียนของเหตุการณ์สาธารณภัยสำคัญที่ผ่านมาขององค์การบริหาร ส่วนตำบลบางขุนไทร เพื่อให้ทราบข้อมูลข้อเท็จจริงสำหรับไปประยุกต์ใช้ในการจัดการความเสี่ยงสาธารณภัย ให้มีประสิทธิภาพยิ่งขึ้น

(3) จัดทำสรุปบทเรียน (Lesson Learned) ของการเกิดสาธารณภัยครั้งสำคัญที่ผ่านมา ขององค์การบริหารส่วนตำบลบางขุนไทร เพื่อเป็นประโยชน์ในการบริหารจัดการในอนาคต

9.4 การทบทวนแผนปฏิบัติการในการป้องกันและบรรเทาสาธารณภัยขององค์การบริหารส่วนตำบลบางขุนไทร

พระราชบัญญัติป้องกันและบรรเทาสาธารณภัย พ.ศ. 2550 มาตรา 44 กำหนดว่า ในกรณีที่ข้อเท็จจริงเกี่ยวกับสาธารณภัยหรือการป้องกันและบรรเทาสาธารณภัยที่ได้กำหนดไว้ในแผนต่างๆ ตามพระราชบัญญัตินี้เปลี่ยนแปลงไป หรือแผนดังกล่าวได้ใช้ครบห้าปีแล้ว ให้เป็นหน้าที่ของผู้รับผิดชอบในการจัดทำแผนดำเนินการปรับปรุงหรือทบทวนแผนที่อยู่ในความรับผิดชอบ

ดังนั้น หากองค์การบริหารส่วนตำบลบางขุนไทร ได้ดำเนินการตามกระบวนการที่กำหนดไว้ในแผนปฏิบัติการในการป้องกันและบรรเทาสาธารณภัยขององค์การบริหารส่วนตำบลบางขุนไทร พ.ศ.2564-2570 และได้มีการติดตามประเมินผลสัมฤทธิ์ของแผน หรือมีสถานการณ์สาธารณภัยที่ไม่ได้กำหนดไว้ในแผน หรือมีการวิจัยและพัฒนาพบข้อบกพร่อง หรือมีนวัตกรรมการป้องกันและบรรเทาสาธารณภัยที่ทันสมัยและเหมาะสม ให้องค์การบริหารส่วนตำบลบางขุนไทร พิจารณาทบทวนปรับปรุงแผนปฏิบัติการในการป้องกันและบรรเทาสาธารณภัยขององค์การบริหารส่วนตำบลบางขุนไทร พ.ศ.2564-2570 ได้ตามความเหมาะสมทุกปี

ภาคผนวก

ภาคผนวก ก : คำย่อ

คำย่อ	หน่วยงาน
กท.	: กระทรวงกลาโหม
.สป	: สำนักงานปลัดกระทรวงกลาโหม
ทท.	: กองทัพอากาศ
บก.ทท.	: กองบัญชาการกองทัพอากาศ
นขต.ทท.บก.	: หน่วยขึ้นตรงกองบัญชาการกองทัพอากาศ
.นทพ	: หน่วยบัญชาการทหารพัฒนา
.สนภ	: สำนักงานพัฒนาภาค
.นพค	: หน่วยพัฒนาการเคลื่อนที่
ทบ.	: กองทัพบก
นขต.ทบ.	: หน่วยขึ้นตรงกองทัพบก
ทภ.	: กองทัพภาค
มทบ.	: มณฑลทหารบก
ทร.	: กองทัพเรือ
ทรภ.	: ทัพเรือภาค
ฐท.กท.	: ฐานทัพเรือกรุงเทพ
ฐท.สส.	: ฐานทัพเรือสัตหีบ
ฐท.พง.	: ฐานทัพเรือพังงา
กปช.จต.	: กองบัญชาการป้องกันชายแดนจันทบุรีและตราด
นรช.	: หน่วยเรือรักษาความสงบเรียบร้อยตามลำแม่น้ำโขง
ฉก.ภต.นย.	: หน่วยเฉพาะกิจนาวีกโยธินภาคใต้
ทอ.	: กองทัพอากาศ
.ทอ.นขต	: หน่วยขึ้นตรงกองทัพอากาศ
การบิน.รร	: โรงเรียนการบินกองทัพอากาศ
.บิน	: กองบิน
ศบภ.กท.	: ศูนย์บรรเทาสาธารณภัยกระทรวงกลาโหม
ศบภ.ทบ.	: ศูนย์บรรเทาสาธารณภัยกองทัพบก
ศบภ.ทร.	: ศูนย์บรรเทาสาธารณภัยกองทัพเรือ
ศบภ.ทอ.	: ศูนย์บรรเทาสาธารณภัยกองทัพอากาศ
ศบภทท.บก.	: ศูนย์บรรเทาสาธารณภัยกองบัญชาการกองทัพอากาศ
ศบภ.สป.	: ศูนย์บรรเทาสาธารณภัยสำนักงานปลัดกระทรวงกลาโหม

คำย่อ	หน่วยงาน
นร.	:
สมช.	: สำนักนายกรัฐมนตรี
ตร.	: สำนักงานสภาความมั่นคงแห่งชาติ
มท.	: สำนักงานตำรวจแห่งชาติ
รมว.มท.	: กระทรวงมหาดไทย
.ปมท	: รัฐมนตรีว่าการกระทรวงมหาดไทย
ผวจ.	: ปลัดกระทรวงมหาดไทย
อปภ.	: ผู้ว่าราชการจังหวัด
นอก.	: อธิบดีกรมป้องกันและบรรเทาสาธารณภัย
องค์กรปฏิบัติ	นายอำเภอ
กอ.รมน.	:
กอปก.ก.	: กองอำนวยการรักษาความมั่นคงภายในราชอาณาจักร
กอปก.กทม.	: กองอำนวยการป้องกันและบรรเทาสาธารณภัยกลาง
กอปก.จ.	: กองอำนวยการป้องกันและบรรเทาสาธารณภัยกรุงเทพมหานคร
กอปก.ทน./ทม.ทต./	: กองอำนวยการป้องกันและบรรเทาสาธารณภัยจังหวัด
กอปก.เมืองพัทยา.	: กองอำนวยการป้องกันและบรรเทาสาธารณภัยเทศบาลนครเทศบาล/เทศบาลเมือง/
กอปก.สนช.	: ตำบล
กอปก.อ.	: กองอำนวยการป้องกันและบรรเทาสาธารณภัยเมืองพัทยา
กอปก.อบต.	: กองอำนวยการป้องกันและบรรเทาสาธารณภัยสำนักงานเขต
บกปก.ช.	: กองอำนวยการป้องกันและบรรเทาสาธารณภัยอำเภอ
สปฉ.	: กองอำนวยการป้องกันและบรรเทาสาธารณภัยองค์การบริหารส่วนตำบล
ศบก.อ.	: กองบัญชาการป้องกันและบรรเทาสาธารณภัยแห่งชาติ
ศบก.สนช.	: การสนับสนุนการปฏิบัติงานในภาวะฉุกเฉิน
ศบก.จ.	: ศูนย์บัญชาการเหตุการณ์อำเภอ
ศบก(ส่วนหน้า) .จ.	: ศูนย์บัญชาการเหตุการณ์สำนักงานเขต กรุงเทพมหานคร
ศบก.กทม.	: ศูนย์บัญชาการเหตุการณ์จังหวัด
ศบก(ส่วนหน้า) .กทม.	: ศูนย์บัญชาการเหตุการณ์ส่วนหน้าจังหวัด
ศปก.อปท.	: ศูนย์บัญชาการเหตุการณ์กรุงเทพมหานคร
คณะกรรมการ	ศูนย์บัญชาการเหตุการณ์ส่วนหน้ากรุงเทพมหานคร
ก.จ.ภ.ช.	: ศูนย์ปฏิบัติการฉุกเฉินท้องถิ่น
กนช.	:
กปก.ช.	: คณะกรรมการให้ความช่วยเหลือผู้ประสบภัยพิบัติจังหวัด
กปอ.	: คณะกรรมการทรัพยากรน้ำแห่งชาติ
กภช.	: คณะกรรมการป้องกันและบรรเทาสาธารณภัยแห่งชาติ

คำย่อ	หน่วยงาน
นปท.	: คณะกรรมการป้องกันอุบัติภัยแห่งชาติ
ผู้บัญชาการและ	คณะกรรมการบริหารระบบการเตือนภัยพิบัติแห่งชาติ
ผู้อำนวยการ	: คณะกรรมการนโยบายการรักษาผลประโยชน์ของชาติทางทะเล
ผบ.ช.ปภ.	: ผู้บัญชาการป้องกันและบรรเทาสาธารณภัยแห่งชาติ
ผอกลาง.	รัฐมนตรีว่าการกระทรวงมหาดไทย(
	: ผู้อำนวยการกลาง
ผอ.ก.กอปภ.	: (อธิบดีกรมป้องกันและบรรเทาสาธารณภัย)
ผอ.จว.	: ผู้อำนวยการกองอำนาจการป้องกันและบรรเทาสาธารณภัยกลาง
ผอ.กทผ.	: ผู้อำนวยการจังหวัด
ผอ.อำเภอ.	: ผู้อำนวยการกรุงเทพมหานคร
ผอ.ท้องถิ่น.	: ผู้อำนวยการอำเภอ
ผอ.เขต.	ผู้อำนวยการท้องถิ่น
	ผู้อำนวยการเขต

ภาคผนวก ข : ตัวอย่างลักษณะภัย

สาธารณภัย หมายถึง อัคคีภัย วาตภัย อุทกภัย ภัยแล้ง โรคระบาดในมนุษย์ โรคระบาดสัตว์ โรคระบาดสัตว์น้ำ การระบาดของศัตรูพืช ตลอดจนภัยอื่นๆ อันมีผลกระทบต่อสาธารณสุข ไม่ว่าจะเกิดจากธรรมชาติ มีผู้ทำให้เกิดขึ้น อุบัติเหตุ หรือเหตุอื่นใด ซึ่งก่อให้เกิดอันตรายแก่ชีวิตร่างกายของประชาชน หรือความเสียหายแก่ทรัพย์สินของประชาชนหรือของรัฐ และให้หมายความรวมถึงภัยทางอากาศและการก่อวินาศกรรมด้วย

1. ภัยจากอัคคีภัย

อัคคีภัย หมายถึง ภัยอันตรายอันเกิดจากไฟที่ขาดการควบคุมดูแล ทำให้เกิดการติดต่อกลุกลามไปตามบริเวณที่มีเชื้อเพลิงเกิดการลุกไหม้ต่อเนื่อง สภาวะของไฟจะรุนแรงมากขึ้น ถ้าการลุกไหม้ที่มีเชื้อเพลิงหนุนเนื่อง หรือมีไอของเชื้อเพลิงถูกขับออกมาจำนวนมากความร้อนแรงก็จะมากยิ่งขึ้น

2. ภัยจากวาตภัย

2. ภัยจากพายุหมุนเขตร้อน 1 หมายถึง ภัยที่ก่อให้เกิดความเสียหายของอาคารบ้านเรือน ต้นไม้ และสิ่งก่อสร้างต่าง ๆ เป็นบริเวณกว้างจากความแรงของลมที่พัดเวียนเข้าหาศูนย์กลางของพายุหมุนภัยดังกล่าวเกิดขึ้นตามแนวเส้นทางเดินของพายุ โดยปกติจะมีความกว้าง 50-กิโลเมตร ขึ้นอยู่กับขนาดและความแรง 100 ของพายุแต่ละลูก โดยความเสียหายจะมีมากที่สุดบริเวณใกล้แนวศูนย์กลางที่พายุเคลื่อนผ่าน

2. ภัยจากคลื่นพายุซัดฝั่ง 2 หมายถึง ภัยธรรมชาติซึ่งเกิดจากพายุหมุนเขตร้อนเคลื่อนเข้าหาฝั่ง ความสูงของคลื่นขึ้นกับความแรงของพายุ ปรากฏการณ์นี้เกิดขึ้นเมื่อพายุหมุนเขตร้อนที่มีความแรงลมมากกว่า กิโลเมตรต่อชั่วโมง ระดับน้ำที่สูงขึ้นจากความกดอากาศที่ลดต่ำลงบริเวณใกล้ศูนย์กลางของพายุพร้อมกับ 100 คลื่นลมแรงจัดที่พัดเข้าหาฝั่งก่อให้เกิดความเสียหายต่อพื้นที่ราบชายฝั่งทะเลใกล้ศูนย์กลางของพายุ โดยเฉพาะพื้นที่ชายฝั่งที่เป็นด้านรับลม ระดับความรุนแรงของความเสียหายจะขึ้นอยู่กับความแรงลมของพายุ สภาพภูมิประเทศ และขนาดของชุมชน

2. ภัยจากพายุไซร่อน 3 หมายถึง พายุที่เกิดในช่วงที่มีลักษณะอากาศร้อนอบอ้าวติดต่อกันหลายวัน และเมื่อมีอากาศเย็นจากความกดอากาศสูงในประเทศสาธารณรัฐประชาชนจีนพัดมาปะทะกับอากาศร้อน จะทำให้อากาศร้อนขึ้นที่เบากว่าลอยตัวขึ้นเหนืออากาศเย็นอย่างรวดเร็ว เกิดเป็นเมฆและพายุฟ้าคะนองที่มียอดเมฆสูงมาก (เมฆคิวมูโลนิมบัส) เกิดพายุฟ้าคะนอง ลมกระโชกแรง ฟ้าผ่า และมักมีลูกเห็บตกตามมาด้วย พายุฤดูร้อนมักเกิดขึ้นและสิ้นสุดลงในเวลาสั้นๆ ไม่เกินหนึ่งชั่วโมง และครอบคลุมบริเวณพื้นที่ไม่เกิน 20- 30 ตารางกิโลเมตร แต่จะมีลมกระโชกแรงที่เริ่มสร้างความเสียหายเมื่อมีความรุนแรงตั้งแต่ กิโลเมตร 50 อชั่วโมงขึ้นไป

2. ภัยจากพายุฤดูร้อน 4 หมายถึง ความเสียหายของอาคารบ้านเรือน ต้นไม้ และสิ่งก่อสร้างต่าง ๆ ที่เกิดขึ้นเป็นบริเวณแคบๆจากลมกระโชกแรงที่เกิดจากพายุฝนฟ้าคะนอง หรือลูกเห็บ มักเกิดในระยะเวลาสั้น ๆ ซึ่งบ่อยครั้งมีความเร็วลมเกินกว่า 100 กิโลเมตรต่อชั่วโมง

2. ภัยจากลูกเห็บ 5 หมายถึง ภัยที่เกิดจากก้อนน้ำลักษณะเหมือนน้ำแข็งรูปร่างไม่แน่นอน เกิดจากละอองหยาดฝนซึ่งเย็นแบบยิ่งยวดในเมฆฝน (ยังอยู่ในสภาพของเหลวที่อุณหภูมิต่ำกว่าจุดเยือกแข็ง) ปะทะกับวัตถุแข็ง เช่น ผงฝุ่น หรือก้อนลูกเห็บที่เกาะตัวอยู่ก่อนแล้ว จนเกิดการแข็งตัวเกาะรอบวัตถุนั้น ๆ และกลายเป็นก้อนลูกเห็บ ซึ่งมักเกิดขึ้นพร้อมกับพายุฤดูร้อน

3. ภัยจากอุทกภัย

3.1 ภัยจากอุทกภัย หมายถึง เหตุการณ์ที่มีน้ำท่วมพื้นดินสูงกว่าระดับปกติ ซึ่งมีสาเหตุจาก มีปริมาณน้ำฝนมากจนทำให้มีปริมาณน้ำส่วนเกินมาเติมปริมาณน้ำผิวดินที่มีอยู่ตามสภาพปกติจนเกินขีดความสามารถการระบายน้ำของแม่น้ำ ลำคลอง และยังมีสาเหตุมาจากการกระทำของมนุษย์ โดยการปิดกั้น การไหลของน้ำตามธรรมชาติ ทั้งเจตนาและไม่เจตนา จนเป็นอันตรายต่อชีวิต ทรัพย์สินของประชาชน และสิ่งแวดล้อม สามารถจำแนกตามลักษณะการเกิดได้ ดังนี้

(1) น้ำท่วมขัง/น้ำล้นตลิ่ง หมายถึง สภาวะน้ำท่วมหรือสภาวะน้ำล้นตลิ่งที่เกิดขึ้นเนื่องจาก ระบบระบายน้ำไม่มีประสิทธิภาพ มีลักษณะค่อยเป็นค่อยไป อันเป็นผลจากการเกิดฝนตกหนัก ณ บริเวณนั้น ๆ ติดต่อกันเป็นเวลาหลายวัน มักเกิดขึ้นในบริเวณที่ราบลุ่มริมแม่น้ำและบริเวณชุมชนเมืองใหญ่ๆ น้ำท่วมขัง ส่วนใหญ่จะเกิดบริเวณท้ายน้ำและแผ่เป็นบริเวณกว้างเนื่องจากไม่สามารถระบายน้ำได้ทัน

(2) น้ำท่วมฉับพลัน หมายถึง สภาวะน้ำท่วมที่เกิดขึ้นอย่างฉับพลันในพื้นที่เนื่องจากฝนตกหนัก ในบริเวณพื้นที่ซึ่งมีความชันมาก และมีคุณสมบัติในการกักเก็บน้ำหรือต้านน้ำน้อยหรืออาจเกิดจากสาเหตุอื่น ๆ เช่น เขื่อนหรืออ่างเก็บน้ำพังทลาย น้ำท่วมฉับพลัน มักเกิดขึ้นหลังจากฝนตกหนัก และมักเกิดขึ้นใน บริเวณที่ราบระหว่างหุบเขา ซึ่งอาจจะไม่มีฝนตกหนักในบริเวณนั้นมาก่อนเลย แต่มีฝนตกหนักมากบริเวณต้นน้ำที่อยู่ ห่างออกไป การเกิดน้ำท่วมฉับพลันมีความรุนแรงและเคลื่อนที่ด้วยความเร็วมาก โอกาสที่จะป้องกัน และหลบหนีจึงมีน้อย

3. ภัยจากดินถล่มหรือโคลนถล่ม 2 หมายถึง ภัยที่เกิดจากปรากฏการณ์ที่มวลดินหรือหินไหลเลื่อน ลงจากพื้นที่สูงสู่พื้นที่ต่ำกว่าภายใต้อิทธิพลแรงโน้มถ่วงของโลก และการมีน้ำเป็นตัวกลางทำให้มวลวัสดุเกิด ความไม่มีเสถียรภาพ อัตราการไหลเคลื่อนดังกล่าวข้างต้นอาจช้าหรือเร็วขึ้นกับประเภทของวัสดุ ความลาดชัน สภาพสิ่งแวดล้อม และปริมาณน้ำฝน ในบางกรณีแผ่นดินถล่มอาจเกิดจากแผ่นดินไหวหรือภูเขาไฟระเบิด การเคลื่อนตัวของวัสดุดังกล่าวอาจพัดพาต้นไม้ บ้านเรือน รถยนต์ สิ่งปลูกสร้างอื่นๆ ชำรุด หรือพังทลาย และยังอาจทำให้ช่องเปิดของสะพานและแม่น้ำลำคลองอุดตันจนเป็นสาเหตุให้เกิดอุทกภัยขึ้นได้ในเส้นทาง การเคลื่อนตัวปรากฏการณ์ดังกล่าวเป็นอันตรายต่อชีวิต ทรัพย์สินของประชาชนและสิ่งแวดล้อม

4. ภัยแล้ง หมายถึง ภัยที่เกิดจากความแห้งแล้งของลมฟ้าอากาศ อันเกิดจากการที่มีปริมาณฝนน้อย หรือฝนไม่ตกเป็นระยะเวลาอันยาวนานและครอบคลุมพื้นที่เป็นบริเวณกว้าง ทำให้เกิดการขาดแคลนน้ำดื่ม น้ำใช้ พืชพันธุ์ไม้ต่าง ๆ ขาดน้ำไม่สามารถเจริญเติบโตได้ตามปกติ เกิดความเสียหายและส่งผลกระทบต่ออย่าง กว้างขวางรุนแรงต่อประชาชนโดยภัยแล้งเกิดจากสาเหตุ ดังนี้

(1) ฝนแล้ง หมายถึง สภาวะที่มีฝนน้อยหรือไม่มีฝนเลยในช่วงเวลาหนึ่งซึ่งตามปกติจะต้องมีฝน โดยขึ้นอยู่กับสถานที่และฤดูกาล ณ ที่นั้น ๆ (ตามฤดูกาลภาวะที่ปริมาณฝนตกน้อยกว่าปกติหรือไม่ตกต้อง)

(2) ฝนทิ้งช่วง หมายถึง ช่วงที่มีปริมาณฝนตกไม่ถึงวันละ วัน ในช่วง 15 มิลลิเมตรติดต่อกันเกิน 1 ฤดูฝนเดือนที่มีโอกาสเกิดฝนทิ้งช่วงสูงคือเดือนมิถุนายนและกรกฎาคม

-115-

5. ภัยหนาว หมายถึง ภัยที่เกิดจากสภาพอากาศที่มีความหนาวจัด อุณหภูมิต่ำกว่า องศาเซลเซียส 8 และลดลงต่อเนื่องซึ่งประชาชนได้รับผลกระทบอย่างรุนแรงและกว้างขวาง

6. ภัยจากโรคระบาดในมนุษย์ หมายถึง ภัยจากโรคซึ่งปรากฏขึ้นในประชากรกลุ่มหนึ่งในระยะเวลาหนึ่งในอัตราที่สูงขึ้นมากกว่าที่คาดการณ์ไว้ โดยเทียบกับประวัติการเกิดโรคในอดีตโรคนั้นอาจเป็นโรคติดต่อทางสัมผัสหรือไม่ก็ได้ แต่ส่งผลต่อชีวิตความเป็นอยู่ของประชาชนทั้งในพื้นที่เกิดโรคระบาดและพื้นที่ใกล้เคียง

7. ภัยจากโรคระบาดสัตว์ หมายถึง ภัยที่เกิดจากโรคซึ่งปรากฏขึ้นในประชากรสัตว์เลี้ยงหรือสัตว์ป่า โดยเป็นโรคติดต่อทั้งในสัตว์ชนิดเดียวกัน ต่างชนิดกัน รวมถึงการติดต่อมาสู่คน ในระยะเวลาหนึ่ง ในอัตราที่สูงขึ้นมากกว่าที่คาดการณ์ไว้ โดยเทียบกับประวัติการเกิดโรคในอดีต สร้างความเสียหายต่อเศรษฐกิจและสุขภาพของประชาชน

8. ภัยจากโรคระบาดสัตว์น้ำ หมายถึง ภัยที่เกิดจากโรคซึ่งปรากฏขึ้นในประชากรสัตว์น้ำ โดยเป็นโรคติดต่อทั้งในสัตว์น้ำชนิดเดียวกัน ต่างชนิดกัน รวมถึงการติดต่อมาสู่คน ในระยะเวลาหนึ่ง ในอัตราที่สูงขึ้นมากกว่าที่คาดการณ์ไว้ โดยเทียบกับประวัติการเกิดโรคในอดีต สร้างความเสียหายต่อเศรษฐกิจและสุขภาพของประชาชน

9. ภัยจากการระบาดของศัตรูพืช หมายถึง ภัยที่เกิดจากสิ่งซึ่งเป็นอันตรายแก่พืช เช่น เชื้อโรค พืชแมลง สัตว์ หรือพืชที่อาจก่อให้เกิดความเสียหายแก่พืช ส่งผลให้ส่วนหนึ่งส่วนใดของพืช เช่น ต้น ตา ตอ แขนง หน่อ กิ่ง ใบ ราก เหง้า หัว ดอก ผล เมล็ด เชื้อ และสปอร์ของเห็ด ไม่ว่าที่ยังทำพันธุ์ได้หรือตายแล้ว และให้หมายความรวมถึงตัวห้ำ ตัวเบียน ตัวไหม ไขไหม รังไหม ผึ้ง รังผึ้ง และจุลินทรีย์ จนส่งผลกระทบต่อเศรษฐกิจ สังคม และประชาชน

10. ภัยจากไฟป่าและหมอกควัน หมายถึง ภัยที่เกิดจากไฟป่าไม่ว่าจะจากสาเหตุใดก็ตาม เกิดขึ้นในป่าธรรมชาติหรือสวนป่าก็ตาม แล้วลุกลามไปได้โดยอิสระปราศจากการควบคุม ตลอดจนส่งผลให้เกิดฝุ่น ควัน และอนุภาคแขวนลอยในอากาศ รวมตัวกันในสภาวะที่อากาศปิด ทำให้เกิดอันตรายต่อทรัพย์สินและสุขภาพของประชาชน

11. ภัยจากมลพิษทางอากาศประเภท PM2.5 หมายถึง เหตุการณ์ที่มลพิษทางอากาศประเภท ฝุ่นละอองขนาดไม่เกิน 2. ไมครอน หรือ 5PM2.5 ที่มีแหล่งกำเนิดจากเหตุการณ์ทางธรรมชาติหรือจากกิจกรรมของมนุษย์เกิดการสะสมในบรรยากาศ อันเนื่องมาจากสภาพอากาศ ทำให้ PM2.5 ปกคลุมพื้นที่อยู่อาศัยของประชาชน จนมีความเสี่ยงที่จะเกิดผลกระทบต่อสุขภาพของประชาชนจำนวนมาก

12. ภัยจากแผ่นดินไหวและอาคารถล่ม

12.1 ภัยจากแผ่นดินไหว หมายถึง ภัยธรรมชาติซึ่งเกิดจากการปลดปล่อยพลังงานใต้พิภพ ทำให้เกิดการสั่นสะเทือนของพื้นดิน การสั่นสะเทือนนี้อาจมีระดับความรุนแรงขั้นต่ำที่ไม่ก่อให้เกิดความเสียหายใด ๆ แต่บางครั้งก็อาจมีระดับความรุนแรงในขั้นที่เป็นอันตรายจนก่อให้เกิดความเสียหายอย่างใหญ่หลวงได้

12.2 ภัยจากอาคารถล่ม หมายถึง ภัยที่เกิดจากอาคารและสิ่งปลูกสร้าง ได้แก่ ตึก บ้าน โรงเรือน ร้าน แพ คลังสินค้า สำนักงาน ที่ได้รับความเสียหายจากการโยกไหวตัวรุนแรงของแผ่นดิน ซึ่งเป็นผลมาจากแผ่นดินไหวและก่อให้เกิดความเสียหายหรือพังทลายลงมาได้

-116-

13 ภัยจากสึนามิ หมายถึง ภัยที่เกิดจากคลื่นยักษ์ คำว่า สึนามิ เป็นภาษาญี่ปุ่น แปลว่า คลื่นทำเรือสามารถแบ่งได้เป็น 2 ประเภท ประเภทแรก คือ คลื่นสึนามิเฉพาะแห่ง (Local Tsunami) มักจะเกิดใกล้ ๆ ชายฝั่งและเคลื่อนเข้าถล่มชายฝั่งอย่างทันทีทันใด และประเภทที่สอง คือ คลื่นสึนามิที่เดินทางข้ามทวีป (Distance Tsunami) มักจะเกิดจากแผ่นดินไหวที่ค่อนข้างรุนแรงและสามารถเคลื่อนตัวข้ามทวีปไปยังชายฝั่งที่อยู่ห่างไกลหลายหมื่นกิโลเมตร โดยสาเหตุของการเกิดคลื่นสึนามิ มีหลายสาเหตุ เช่น แผ่นดินไหว ภูเขาไฟระเบิด ดินถล่ม และอุกกาบาตตกลงสู่มหาสมุทร โดยภัยจากสึนามิก่อให้เกิดความเสียหายทั้งต่อชีวิตประชาชนและสิ่งปลูกสร้างตลอดแนวพื้นที่ราบชายฝั่ง

14. ภัยจากการคมนาคม หมายถึง ภัยจากอุบัติเหตุจากการจราจรทางบก ทางน้ำ และทางอากาศ ภัยจากระบบขนส่งมวลชนขนาดใหญ่ ภัยจากกระบวนการขนส่งสารเคมีและวัตถุอันตราย และภัยจากการรั่วไหลของน้ำมันและวัตถุอันตรายในแหล่งน้ำ รวมถึงการเททิ้งน้ำมันหรือของเสียในแม่น้ำหรือทะเล

15. ภัยทางอากาศ หมายถึง ภัยอันเกิดจากการโจมตีทางอากาศ โดยอากาศยาน อากาศยานไร้คนขับ หรือสิ่งใด ๆ ที่สามารถเคลื่อนที่หรือทรงตัวบนอากาศ และการโจมตีดังกล่าวส่งผลกระทบต่อชีวิตและทรัพย์สินของประชาชน

16. ภัยจากการก่อวินาศกรรม

16.1 ภัยจากการก่อวินาศกรรม หมายถึง ภัยที่เกิดจากการกระทำใด ๆ อันเป็นการมุ่งทำลายทรัพย์สินของประชาชนหรือของรัฐหรือสิ่งอันเป็นสาธารณูปโภค หรือการรบกวน ขัดขวาง หน่วงเหนี่ยวระบบการปฏิบัติงานใด ๆ ตลอดจนการประทุษร้ายต่อบุคคลอันเป็นการก่อให้เกิดความปั่นป่วนทางการเมือง การเศรษฐกิจ และสังคมแห่งชาติ โดยมุ่งหมายที่จะก่อให้เกิดความเสียหายต่อความมั่นคงของรัฐ

16.2 ภัยจากการก่อการร้าย หมายถึง ภัยที่เกิดจากการกระทำใด ๆ ที่สร้างความปั่นป่วนให้ประชาชนเกิดความหวาดกลัว หรือเพื่อขู่เข็ญหรือบีบบังคับรัฐบาล หรือองค์การระหว่างประเทศให้กระทำหรือละเว้นกระทำการอย่างหนึ่งอย่างใด อันก่อให้เกิดความเสียหายต่อชีวิตและทรัพย์สินที่สำคัญ

16. ภัยจากการก่อการร้ายสากล 3 หมายถึง ภัยที่เกิดจากการปฏิบัติการของบุคคล หรือกลุ่มบุคคลที่มุ่งหวังผลตามเงื่อนไขข้อเรียกร้องทางการเมือง เศรษฐกิจ และสังคม ซึ่งส่วนใหญ่จะปฏิบัติการล่วงล้ำเขตแดน หรือเกี่ยวพันกับชาติอื่น การกระทำนั้นอาจเป็นไปโดยเอกเทศ ปราศจากการสนับสนุนจากรัฐใด ๆ หรือมีรัฐใดรัฐหนึ่งสนับสนุนให้เห็นก็ได้ เมื่อเกิดขึ้นย่อมมีผลกระทบโดยตรงต่อผลประโยชน์ของชาติ พันธกรณีระหว่างประเทศ นโยบายของชาติทั้งด้านการเมืองและการป้องกันประเทศ การเศรษฐกิจและสังคมจิตวิทยา ชื่อเสียงและเกียรติภูมิของชาติ

ภาคผนวก ค : นิยามศัพท์

กลยุทธ์) Strategy หมายถึง แผนต่างๆ ไป หรือคำแนะนำที่เลือกมาใช้เพื่อให้บรรลุวัตถุประสงค์ (ของการป้องกันและบรรเทาสาธารณภัย

กลุ่มเปราะบาง) Vulnerable Group หมายถึง กลุ่มบุคคลที่มีความสามารถจำกัดในการเผชิญ (รณสาธารณภัย ซึ่งต้องการความดูแลเป็นพิเศษ เช่น เด็ก สตรีมีครรภ์ ผู้สูงอายุ บุคคลทุพพลภาพ ผู้ป่วย เหตุกา ผู้พลัดถิ่น ผู้ลี้ภัย คนต่างด้าว เป็นต้น

การกำกับ ควบคุมพื้นที่) Area Command หมายถึง การกำกับดูแลกา (รจัดการเหตุฉุกเฉินที่เกิดขึ้น ในช่วงเวลาเดียวกันหลายเหตุการณ์ และมืองค์กระบบการบัญชาการเหตุการณ์หลายองค์กรแยกกันทำหน้าที่ จัดการเหตุฉุกเฉินที่เกิดขึ้นแต่ละเหตุการณ์ หรือทำหน้าที่กำกับดูแลการจัดการเหตุฉุกเฉินขนาดใหญ่หรือเหตุ ฉุกเฉินที่กำลังลุกลามขยายตัวซึ่งมีทีมงานจัดการเหตุฉุกเฉินหลายทีมงานเข้ามามีส่วนร่วมเกี่ยวข้อง

การเข้าใจและตระหนักถึงความเสี่ยง (Risk - Informed) หมายถึง กระบวนการสร้างความเข้าใจ ความเสี่ยง โดยมีข้อมูลความเสี่ยงครบถ้วนและรอบด้าน และนำไปสู่แนวทางปฏิบัติเพื่อลดความเสี่ยง เช่น การลงทุนเพื่อการลดความเสี่ยง (Risk – Informed Investment) หมายถึง การสร้างความเข้าใจความ เสี่ยงด้านการลงทุน ซึ่งนำไปสู่การปฏิบัติเพื่อลดความเสี่ยงโดยเน้นไปที่ความคุ้มค่าของการลงทุน เพราะหาก ไม่มีการลงทุนมูลค่าความสูญเสียและความเสียหายจะมากกว่ามูลค่าของการลงทุน

การจัดการในภาวะฉุกเฉิน)Emergency Management หมายถึง การจัดระบบและบริหารจัดการหามา (ทรัพยากรและความรับผิดชอบเพื่อเผชิญเหตุการณ์ฉุกเฉินทุกรูปแบบ

การซ่อมสร้าง) Reconstruction หมายถึง (การฟื้นฟูโครงสร้างและสิ่งก่อสร้างที่ได้รับความเสียหาย จากเหตุการณ์สาธารณภัยให้กลับมาสู่สภาพที่สามารถใช้งานได้ดังเดิม

การเตรียมความพร้อม) Preparedness หมายถึง ความพยายามในการเตรียมการรับมือกับสาธารณภัย (มุ่งเน้นกิจกรรมต่าง ๆ ที่ทำให้ผู้คนมีความสามารถในการคาดการณ์ เผชิญเหตุ และจัดการกับผลกระทบจาก สาธารณภัยอย่างเป็นระบบ หากมีการเตรียมความพร้อมได้ดีจะทำให้สามารถดำเนินการต่าง ๆ ได้อย่าง เหมาะสมทั้งในช่วงก่อน ระหว่าง และหลังการเกิดสาธารณภัย และเพิ่มโอกาสในการรักษาชีวิตให้ปลอดภัย จากเหตุการณ์สาธารณภัยได้มากขึ้น

การเตือนภัยล่วงหน้า)Early Warning หมายถึง การให้ข้อมูลข่าวสารที่เป็นประโยชน์และทัน (ับบุคคลที่กำลังเผชิญความเสี่ยงต่อการเกิดสาธารณภัยองค์กรต่าง ๆ เพื่อเฝ้าเหตุการณ์ผ่านทางหน่วยงาน สามารถกระทำการอย่างใดอย่างหนึ่งเพื่อหลีกเลี่ยงหรือลดความเสี่ยงและพร้อมที่จะรับมือกับสถานการณ์ได้ อย่างมีประสิทธิภาพ

การบริหารจัดการความเสี่ยงจากภัยพิบัติ) สาธารณภัย/Disaster Risk Management: DRM) หมายถึง กระบวนการอย่างเป็นระบบของการใช้คำสั่ง ทางการบริหารองค์กรและทักษะ ความสามารถเชิงปฏิบัติการเพื่อดำเนินยุทธศาสตร์ นโยบาย มาตรการ หรือกิจกรรมต่าง ๆ เพื่อหลีกเลี่ยง ลด หรือถ่ายโอน

-118-

ความเป็นไปได้ในการเกิดภัยพิบัติ รวมทั้งการเพิ่มศักยภาพในการจัดการปัญหา เพื่อเตรียมพร้อมรับผลกระทบทางลบของภัย

การบริหารจัดการความเสี่ยงแบบธรรมาภิบาล (Risk Governance) หมายถึง ระบบควบคุมและจัดการความเสี่ยง รวมถึงการตรวจสอบและประเมินผลจากหน่วยงานภายในและหน่วยงานภายนอกองค์กรที่มีประสิทธิภาพ โดยนำผลของการประเมินดังกล่าวเสนอให้ผู้มีอำนาจตัดสินใจต่อไป

การบริหารจัดการภัยพิบัติ) สาธารณภัย/Disaster Management: DM) หมายถึง การใช้กลไกกระบวนการและองค์ประกอบในการดำเนินงาน เพื่อจุดมุ่งหมาย ในประสิทธิผลและประสิทธิภาพของปฏิบัติการด้านภัยพิบัติ เช่น การป้องกัน การลด ผลกระทบ การเตรียมพร้อม การเผชิญเหตุ การช่วยเหลือบรรเทาทุกข์ ตลอดจนการบูรณะซ่อมแซมและพัฒนา

การบรรเทาทุกข์) Relief หมายถึง การให้ความช่วยเหลือ (สื่อเบื้องต้นในทันทีที่เกิดสาธารณภัยเพื่อรักษาชีวิตและตอบสนองความต้องการขั้นพื้นฐานให้ผู้ประสบภัยสามารถดำรงชีพอยู่ได้

การบัญชาการ) Command หมายถึง การทำหน้าที่อำนวยการ สั่งการหรือการควบคุมโดยอาศัย (อำนาจที่กำหนดไว้อย่างชัดเจนในกฎหมาย กฎระเบียบหรืออำนาจหน้าที่ที่ได้รับมอบ

การบัญชาการร่วม) Unified Command หมายถึง การประยุกต์ใช้ระบบบัญชาการเหตุการณ์เมื่อมี (กฎหมายในการจัดการเหตุฉุกเฉินที่เกิดขึ้นมากกว่าหนึ่งหน่วยงาน หรือเมื่อเหตุหน่วยงานที่มีอำนาจหน้าที่ตามกฎหมายที่เกิดขึ้นขยายตัวข้ามขอบเขตอำนาจหน้าที่ทางการเมือง หน่วยงานต่างๆ จะทำงานร่วมกันผ่านตัวแทนของแต่ละหน่วยงานที่ได้รับการแต่งตั้งเป็นสมาชิกในหน่วยบัญชาการร่วม มีหน้าที่หลักในการกำหนดวัตถุประสงค์และกลยุทธ์ร่วม และจัดทำแผนเผชิญเหตุที่จะใช้ร่วมกันเพียงแผนเดียว

) **การบัญชาการเหตุการณ์ Incident Command** หมายถึง (หน่วยบัญชาการที่ทำหน้าที่รับผิดชอบการจัดการเหตุการณ์ฉุกเฉินที่เกิดขึ้นในภาพรวม และประกอบด้วยผู้บัญชาการเหตุการณ์ และเจ้าหน้าที่สนับสนุนที่ได้รับการมอบหมาย

การประเมินความเสียหายและความต้องการความช่วยเหลือ) Damage and Needs Assessment : DANA) หมายถึง การประเมินผลกระทบจากสาธารณภัยเพื่อวิเคราะห์ความสามารถของผู้ประสบภัยในการเผชิญสถานการณ์ฉุกเฉินด้วยตนเอง รวมทั้งความต้องการความช่วยเหลือเพิ่มเติมจากหน่วยงานภายนอก เช่น ความช่วยเหลือด้านอาหาร น้ำดื่ม การรักษาพยาบาล สุขอนามัยและการกำจัดสิ่งปฏิกูล ด้านสุขภาวะที่พึงพอใจ อุปกรณ์ยังชีพ

การประเมินความเสียหายและความสูญเสีย) Damage and Loss Assessment : DALA (าระห์ผลกระทบจากสาธารณภัย เป็นการประมาณการเชิงปริมาณว่าเกิดผลกระทบอะไร หมายถึง การวิเคราะห์ขึ้นจากเหตุการณ์สาธารณภัย โดยอาศัยการเก็บข้อมูลทุติยภูมิจากพื้นที่ประสบภัย ข้อมูลจากการประเมินจะ

นำไปใช้ในการประมาณการซ่อมสร้างสิ่งก่อสร้างที่เสียหายไป และเพื่อใช้ในการวางแผนเพื่อการฟื้นฟูจากความสูญเสีย

การประเมินความเสี่ยง) Risk Assessment) หมายถึง กระบวนการกำหนดลักษณะ ขนาด หรือขอบเขตของความเสี่ยงโดยการวิเคราะห์ภัยที่เกิดขึ้น รวมทั้งประเมินสถานะการเปิดรับต่อความเสี่ยง

-119-

ความเปราะบาง ในการรับมือของชุมชนที่อาจเป็นอันตรายและคาดการณ์ผลกระทบต่อชีวิต ทรัพย์สิน การดำรงชีวิตและสิ่งแวดล้อม เป็นการวิเคราะห์ความน่าจะเป็นในการเกิดผลกระทบจากภัยในพื้นที่หนึ่งๆ มีประโยชน์ในการวางแผนเพื่อการจัดการความเสี่ยงที่อาจเกิดขึ้นในอนาคต

การประสานงาน ณ จุดเดียว) National Single Window : NSW หมายถึง การเชื่อมโยงข้อมูล (ทางอิเล็กทรอนิกส์แบบไร้เอกสาร ระหว่างหน่วยงานที่เกี่ยวข้องในกระบวนการ นำเข้า ส่งออกสินค้า เพื่ออำนวยความสะดวกให้แก่ผู้ประกอบการ ในการตรวจสอบใบอนุญาต และใบรับรองต่างๆ ทางอิเล็กทรอนิกส์ก่อนการตรวจปล่อยสินค้า ระบบนี้จะทำหน้าที่ประสานกิจกรรมทางอิเล็กทรอนิกส์แบบครบวงจร ผู้ประกอบการสามารถรับส่งข้อมูลทางอิเล็กทรอนิกส์กับองค์กรที่เกี่ยวข้องได้อัตโนมัติ ตลอด ชั่วโมง โดยไม่ต้องเดินทางไปติดต่อกับหน่วยงานต่างๆ ด้วยตัวเอง 24

การปรับตัว)Adaptation (หมายถึง การปรับตัวในระบบธรรมชาติหรือระบบมนุษย์เพื่อตอบสนองต่อสิ่งรบกวนทางภูมิอากาศหรือผลกระทบที่เกิดขึ้นจากสภาวะภัย ซึ่งจะช่วยลดความเสียหายที่อาจเกิดขึ้น หรือช่วยสร้างโอกาสจากสภาวะวิกฤตได้

การป้องกัน) Preventionต่างๆ เพื่อช่วยขจัดผลกระทบเชิงลบ หมายถึง มาตรการหรือแนวทาง (จากเหตุการณ์สภาวะภัยที่อาจเกิดกับบุคคลหรือทรัพย์สินให้หมดไปอย่างสิ้นเชิง ครอบคลุมถึงมาตรการเชิงโครงสร้างและมาตรการที่ไม่ใช่เชิงโครงสร้าง

การป้องกันภัยฝ่ายพลเรือน) Civil Defense ภัยจากการโจมตีหมายถึง การป้องกันพลเรือนให้ปลอดภัย (ทางทหาร แต่ปัจจุบันครอบคลุมถึงการช่วยให้พลเรือนปลอดภัยจากการคุกคามทางสภาวะภัย ด้วย หน้าที่ของกองกำลังป้องกันภัยฝ่ายพลเรือน)civil defense force) จากเดิมที่มีแต่การฝึกการทหาร จึงหมายรวมถึงการดูแลให้ประชาชนปลอดภัยจากสภาวะภัยและการปฏิบัติการช่วยเหลือเมื่อเกิดเหตุสภาวะภัย เช่น การช่วยเหลือเคลื่อนย้ายในช่วงอพยพ การช่วยกระจายถุงยังชีพ การอำนวยความสะดวกในการขนส่ง อุปกรณ์และเครื่องมือเครื่องใช้ การช่วยซ่อมแซม ก่อสร้างบ้านเรือนที่เสียหายจากภัยธรรมชาติ

การเผชิญเหตุ) Response หมายถึง มาตรการหรือการปฏิบัติการต่าง ๆ ที่ควรเกิดขึ้นอย่างรวดเร็ว (ได้รับความเดือดร้อนและทันท่วงทีเพื่อรักษาชีวิตและให้ความช่วยเหลือบรรเทาทุกข์ขั้นพื้นฐานแก่ประชาชนที่ จากเหตุการณ์สภาวะภัย เช่น การกู้ชีพกู้ภัย การปฐมพยาบาล การแจกถุงยังชีพและสิ่งของบรรเทาทุกข์ การบัญชาการในเหตุการณ์ฉุกเฉิน การประสานงานเพื่อลำเลียงผู้ป่วย การบริหารจัดการศูนย์อพยพ

การฝึกการป้องกันและบรรเทาสภาวะภัย) Exercise หมายถึง (การจำลองสถานการณ์เพื่อฝึกฝน ทักษะหรือซักซ้อมกระบวนการดำเนินงานที่ได้วางแผนไว้ เป็นแบบฝึกหัดเพื่อให้ผู้ที่มีบทบาทหน้าที่และความรับผิดชอบในการรับมือสถานการณ์ฉุกเฉินได้ฝึกซ้อมขั้นตอนปฏิบัติที่จำเป็น ทำให้มีทักษะสามารถใช้ เครื่องมือ อุปกรณ์ต่างๆ ได้อย่างถูกต้อง ซึ่งช่วยให้พร้อมปฏิบัติงานได้จริงหากเกิดสภาวะภัยขึ้น

การฟื้นฟู) Recovery หมายถึง การปรับสภาพระบบสาธารณสุขปโภค การดำรงชีพ และสภาวะวิถี (ความเป็นอยู่ของชุมชนที่ประสบภัยให้กลับสู่สภาวะปกติ หรือพัฒนาให้ดียิ่งขึ้นกว่าเก่าตามความเหมาะสม โดยการนำเอาปัจจัยต่างๆ ในการลดความเสี่ยงจากสาธารณภัยเข้ามาช่วยในการฟื้นฟูด้วย)Build back better) หมายถึง การซ่อมสร้าง (Reconstruction) และการฟื้นฟูสภาพ (Rehabilitation(

-120-

การฟื้นฟูสภาพ , การเยียวยา) Rehabilitation หมายถึง การจัดการความเสียหายหรือผลที่เกิด (จาก สาธารณภัยเพื่อพลิกฟื้นสภาวะการดำรงชีพของชุมชนที่ได้รับผลกระทบจากการเกิดสาธารณภัยให้กลับคืนสู่ สภาพที่เป็นอยู่ก่อนหน้านี้ รวมทั้งการดูแลสุขภาพจิตและจิตสังคม)Psychosocial Supportของผู้ได้รับ (ผลกระทบ ตลอดจนการกระตุ้นและช่วยเหลือให้เกิดการปรับตัวให้เข้ากับการเปลี่ยนแปลงตามความจำเป็น

การรับรู้ ปรับตัว และฟื้นคืนกลับ) resilience) หมายถึง ความสามารถของระบบ ชุมชน หรือสังคมที่มีความเสี่ยงต่อสาธารณภัย ในการเรียนรู้เกี่ยวกับสภาพความเสี่ยงภัยของตน รวมทั้งรู้จักวางมาตรการ และปฏิบัติตัวเพื่อช่วยลดหรือถ่ายโอนความเสี่ยงดังกล่าวเพื่อลดโอกาสในการได้รับผลกระทบจากสาธารณภัย และหากประสบกับสาธารณภัยก็สามารถฟื้นตัวจากผลของภัยได้ด้วยแนวทางและในระยะเวลาที่เหมาะสม หมายถึงความสามารถของชุมชนในการดูแลสุขภาพโครงสร้างและกลไกพื้นฐานที่จำเป็นให้ปลอดภัย จากสาธารณภัยด้วย

การลดความเสี่ยงจากภัยพิบัติ) Disaster Risk Reduction : DRRหมายถึง แนวคิดและวิธีปฏิบัติ (ในการลดโอกาสที่จะได้รับผลกระทบทางลบจากสาธารณภัยผ่านความพยายามอย่างเป็นระบบที่จะวิเคราะห์ และบริหารจัดการปัจจัยที่เป็นสาเหตุและผลกระทบของสาธารณภัย เพื่อดำเนินนโยบาย มาตรการ หรือ กิจกรรม ต่าง ๆ ในการลดความล่าแหลม ลดปัจจัยที่ทำให้เกิดความเปราะบาง และเพิ่มศักยภาพในการจัดการปัญหา มีเป้าหมายในการลดความเสี่ยงที่มีอยู่ในชุมชนและสังคมในปัจจุบัน และป้องกันความเสี่ยงที่อาจเกิดขึ้นในอนาคต

การลดผลกระทบ) Mitigationกระทบทางลบโดยตรงของภัยที่เป็นหมายถึง ปฏิบัติการลดผล (อันตรายต่อสังคมและสิ่งแวดล้อม เนื่องจากผลกระทบทางลบของภัยโดยมากไม่สามารถจัดให้หมดไป อย่างสิ้นเชิง แต่ขนาดและความรุนแรงของความเสียหายสามารถลดทอนลงได้จากการดำเนินนโยบาย และกิจกรรมต่าง ๆ

การวิเคราะห์ความเสี่ยง, การประเมินความเสี่ยง)Risk Assessmentหมายถึง กระบวนการ (กำหนดลักษณะ ขนาด หรือขอบเขตของความเสี่ยงโดยการวิเคราะห์ภัยที่เกิดขึ้นและประเมินสภาวะการ) เปิดรับต่อความเสี่ยง(exposure) ความเปราะบาง)vulnerability) และศักยภาพ)capacity) ในการรับมือ ของชุมชนที่อาจเป็นอันตรายต่อชีวิตและทรัพย์สิน การดำรงชีวิตและสิ่งแวดล้อม เป็นการวิเคราะห์ความน่าจะเป็น ในการเกิดผลกระทบจากภัยในพื้นที่หนึ่ง ๆ มีประโยชน์ในการวางแผนเพื่อจัดการความเสี่ยงอย่างมีระบบ

) การสนับสนุนการจัดการเหตุการณ์ Incident Management Assistance Team : IMAT (การจัดรูปแบบการบัญชาการเหตุการณ์ ซึ่งประกอบด้วยทีมงานบัญชาการและทีมงานปฏิบัติการ หมายถึง และเจ้าหน้าที่ที่เหมาะสมอื่นๆ ภายในโครงสร้างระบบบัญชาการณ ที่สามารถจะจัดส่งไปปฏิบัติงานหรือลงมือ ปฏิบัติงานได้ตามความจำเป็น มีการกำหนดคุณสมบัติและการรับรองอย่างเป็นทางการ

) **การสื่อสารความเสี่ยง**(Risk Communication) หมายถึง การติดต่อสื่อสาร เชื่อมโยงแลกเปลี่ยนข้อมูล ข่าวสารและความคิดเห็นระหว่างผู้ประเมินความเสี่ยง (risk assessor) ผู้จัดการความเสี่ยง (risk manager) ผู้บริโภค ภาคอุตสาหกรรม สถาบันการศึกษาและกลุ่มหรือองค์กรอื่นที่เกี่ยวข้องและสนใจ (stake holder) เพื่อให้ได้มาซึ่งข้อมูลที่ต้องการและแม่นยำ อาจกล่าวได้ว่าการสื่อสารความเสี่ยงนั้นมีอยู่ในทุกกระบวนการของการวิเคราะห์ความเสี่ยง

-121-

) **การอพยพ**(Evacuation)หมายถึง (การเคลื่อนย้าย การกระจาย และการนำพลเรือนออกจากพื้นที่อันตราย หรือพื้นที่ที่อาจเป็นอันตรายอย่างเป็นระบบตามขั้นตอนและมีการกำกับดูแล รวมถึงการรับรอง และการดูแลบุคคลเหล่านี้ในสถานที่ปลอดภัยด้วย

ขั้นตอนมาตรฐานการปฏิบัติงาน)Standard Operating Procedure : SOPหมายถึง วิธีการที่ได้ (เพื่อให้ผู้มีหน้าที่เกี่ยวข้องปฏิบัติตามอย่างเป็นกิจวัตรในการทำงานอย่างใดอย่างหนึ่งกำหนดหรือจัดทำขึ้นเพื่

ข่าวสาร) Intelligenceหมายถึง ข่าวสารที่เกี่ยวกับเหตุฉุกเฉินที่เกิดขึ้นเป็นองค์ประกอบที่สำคัญ (ของการบัญชาการเหตุการณ์ เป็นภารกิจของส่วนแผนงานซึ่งมุ่งเน้นไปที่ข่าวสารในเหตุฉุกเฉิน

ขีดความสามารถ , ศักยภาพ) Capacityหมายถึง ความสามารถที่จะกระทำการอย่างใดอย่างหนึ่ง (หรือความสามารถที่อาจจะพัฒนาต่อไปให้เป็นประโยชน์มากขึ้น

) **คลังสำรองทรัพยากร**Stockpiling หมายถึง (วัสดุหรือเสบียงที่สะสมไว้เพื่อใช้ในเวลฉุกเฉินหรือ ยามเกิดภัยพิบัติ เช่น อุปกรณ์ปฐมพยาบาล อาหาร น้ำดื่ม ไฟฉาย ถูนอน เครื่องนุ่งห่ม เครื่องประกอบอาหาร

ความปกติใหม่ , ฐานวิถีชีวิตใหม่) New Normal(หมายถึง รูปแบบการดำเนินชีวิตอย่างใหม่ที่แตกต่างจากอดีตอันเนื่องมาจากมีบางสิ่งมากระทบ จนแบบแผนและแนวทางปฏิบัติที่คนในสังคมคุ้นเคยอย่างเป็นปกติและเคยคาดหมายล่วงหน้าได้ต้องเปลี่ยนแปลงไปสู่วิถีใหม่ภายใต้หลักมาตรฐานใหม่ที่ไม่คุ้นเคย

ความเปราะบาง)Vulnerabilityหมายถึง ปัจจัยหรือสถานะใดๆ ที่ทำให้ชุมชนหรือสังคม นฟูได้อย่างขาดความสามารถในการปกป้องตนเอง ทำให้ไม่สามารถรับมือกับสาธารณภัย หรือไม่สามารถที่ รวดเร็วจากความเสียหายอันเกิดจากสาธารณภัย ปัจจัยเหล่านี้มีอยู่ในชุมชนหรือสังคมมานานก่อนเกิด สาธารณภัยและอาจเป็นปัจจัยที่ทำให้ผลกระทบของภัยมีความรุนแรงมากขึ้น

ความร่วมมือระหว่างภาครัฐและภาคเอกชน) Public-Private Partnership : PPP หมายถึง (การร่วมลงทุนระหว่างภาครัฐและภาคเอกชนในกิจการของรัฐ โดยมักเป็นการให้เอกชนร่วมลงทุนในโครงการ พื้นฐาน หรือโครงการให้บริการสาธารณะในระยะยาวที่มุ่งเน้นการให้บริการที่มีประสิทธิภาพคุ้มค่างกับต้นทุน มากกว่าภาครัฐจะดำเนินการเอง เป็นทางเลือกในการพัฒนาประเทศอย่างมีประสิทธิภาพ ซึ่งให้เอกชนมีส่วนร่วมในกิจกรรมต่าง ๆ เช่น การก่อสร้าง การดำเนินการบำรุงรักษา การจัดหาเงินทุน การให้บริการ ซึ่งเอกชน เป็นผู้บริหารจัดการความเสี่ยงของโครงการตามระยะเวลาและรายละเอียดของสัญญาที่กำหนดไว้

ความล่อแหลม)Exposureอาคารบ้านเรือน ทรัพย์สิน ระบบต่างๆ หรือ หมายถึง การที่ผู้คน (องค์ประกอบใดๆ มีที่ตั้งอยู่ในพื้นที่เสี่ยงภัยและอาจได้รับความเสียหาย

ความเสี่ยงจากภัยพิบัติ) Disaster Risk) คือ โอกาสหรือความเป็นไปได้ในการได้รับผลกระทบทางลบจากการเกิดสาธารณภัย โดยผลกระทบสามารถเกิดขึ้นกับชีวิต สุขภาพ การประกอบอาชีพ ทรัพย์สิน และบริการต่างๆ ในระดับบุคคลชุมชน สังคม หรือประเทศ

ความสูญเสีย)Lossหมายถึง ความเปลี่ยนแปลงของการหมุนเวียนสินค้าและบริการ (าร รวมถึงสภาพทางเศรษฐกิจซึ่งเป็นผลจากสาธารณภัย ความเปลี่ยนแปลงนี้เกิดขึ้นตั้งแต่ช่วงระยะเวลาที่เกิดสาธารณภัย จวบจนกระทั่งมีการซ่อมแซมหรือสร้างใหม่ของทรัพย์สินที่เสียหาย และมีการฟื้นฟูทางเศรษฐกิจอย่างสมบูรณ์ ในบางกรณีอาจใช้เวลาหลายปี

-122-

ความเสียหาย) Damageหมายถึง ทรัพย์สินทางกายภาพ เช่น อาคารและส่วนประกอบ โครงสร้าง (พื้นฐาน สินค้าที่เก็บไว้ในคลัง และทรัพยากรธรรมชาติ ที่ถูกทำลายทั้งหมดหรือบางส่วน โดยความเสียหายอาจเกิดขึ้นระหว่างหรือภายหลังจากประสบเหตุการณ์ภัยในพื้นที่ ความเสียหายถูกวัดในเชิงกายภาพและคิดคำนวณด้วยมูลค่าทดแทนเป็นตัวเงิน

ผลกระทบ) Impactจ และหมายถึง ผลที่เกิดขึ้นหรืออาจเกิดขึ้นกับประชาชน สังคม เศรษฐกิจ (สิ่งแวดล้อมจากการเกิดเหตุการณ์ใดๆ

ผู้บัญชาการเหตุการณ์) Incident Commander หมายถึง (บุคคลที่มีหน้าที่รับผิดชอบการดำเนินกิจกรรมทั้งหมดที่เกี่ยวข้องกับเหตุฉุกเฉินที่เกิดขึ้น และรับผิดชอบการพัฒนากลยุทธ์ และยุทธวิธี และการสั่งใช้ และการจัดส่งทรัพยากร ผู้บัญชาการเหตุการณ์มีอำนาจหน้าที่และความรับผิดชอบโดยรวมต่อการปฏิบัติการตอบโต้เหตุฉุกเฉิน และรับผิดชอบการจัดการการปฏิบัติการตอบโต้เหตุฉุกเฉินในสถานที่เกิดเหตุทั้งหมด

ผู้อำนวยการ)Directorหมายถึง ผู้อำนวยการกลาง ผู้อำนวยการจังหวัด ผู้อำนวยการอำเภอ (ารท้องถิ่น และผู้อำนวยการกรุงเทพมหานครผู้อำนวยการ

แผนที่เสี่ยงภัย) Hazard Mapหมายถึง แผนที่แสดงพื้นที่ (นที่ซึ่งมีความเสี่ยงต่อการเกิดภัย เช่น อุทกภัย สึนามิ ภูเขาไฟ ระเบิด เป็นผลของการประเมินความเป็นไปได้ ความถี่ของการเกิดภัย ตลอดจนความรุนแรงของภัยนั้นๆ

แผนเผชิญเหตุ) Incident Action Planหมายถึง แผนซึ่งจัดทำเป็นลายลักษณ์อักษรหรือสิ่งด้วย (วาจาซึ่งประกอบด้วยวัตถุประสงค์ทั่วไปที่สะท้อนหรือแสดงถึงกลยุทธ์ในภาพรวมสำหรับการจัดการเหตุฉุกเฉิน อาจรวมถึงการกำหนดทรัพยากรที่จะใช้ในการปฏิบัติงาน ภารกิจที่มอบหมาย และข้อมูลข่าวสารสำหรับจัดการเหตุฉุกเฉินระหว่างช่วงระยะเวลาการปฏิบัติการช่วงหนึ่งหรือหลายช่วง

ภัย) Hazard (หมายถึง เหตุการณ์ที่เกิดจากธรรมชาติหรือการกระทำของมนุษย์ที่อาจนำมาซึ่งความสูญเสียต่อชีวิต ทรัพย์สิน ตลอดจนทำให้เกิดผลกระทบทางเศรษฐกิจ สังคม และสิ่งแวดล้อม

ภัยพิบัติ) Disaster หมายถึง การหยุดชะงักอย่างรุนแรงของการปฏิบัติหน้าที่ ของชุมชนหรือสังคม อันเป็นผลมาจากการเกิดภัยทางธรรมชาติหรือเกิดจากมนุษย์ ซึ่งส่งผลต่อชีวิต ทรัพย์สิน สังคม เศรษฐกิจ และสิ่งแวดล้อมอย่างกว้างขวางเกินกว่า ความสามารถของชุมชนหรือสังคมที่ได้รับผลกระทบดังกล่าวจะรับมือได้โดยใช้ทรัพยากรที่มีอยู่

ภาคประชาสังคม) Civil Society (หมายถึง บุคคล หน่วยงาน หรือองค์กรอิสระซึ่งไม่แสวงหาผลกำไร ที่มีบทบาทในการดำเนินกิจกรรมเพื่อสาธารณะ มีเป้าหมายเพื่อก่อให้เกิดความเปลี่ยนแปลงที่ดีด้านสังคม และสิ่งแวดล้อม

ยุทธวิธี) Tactics หมายถึง การใช้งานและการกำกับดูแลทรัพยากรที่ปฏิบัติการตอบโต้เหตุฉุกเฉิน (ฉันทุ) เพื่อให้บรรลุวัตถุประสงค์ที่กำหนดขึ้นด้วยกลยุทธ์

ระบบเตือนภัยล่วงหน้า) Early Warning System หมายถึง ระบบที่มีศักยภาพในการประมวลผล (ข้อมูลและแจ้งเตือนตามช่วงระยะเวลา เพื่อให้บุคคล ชุมชน และหน่วยงานที่เสี่ยงต่อภัยมีเวลาเพียงพอ ในการเตรียมการและรับมือได้อย่างเหมาะสม เพื่อลดโอกาสการเกิดอันตรายและความสูญเสีย

-123-

ระบบบัญชาการเหตุการณ์) Incident Command System : ICS หมายถึง แนวทางในการบริหารจัดการเหตุการณ์ที่เกี่ยวข้องกับภัยทุกประเภทอย่างมีมาตรฐานในพื้นที่เกิดเหตุ ตั้งแต่เหตุฉุกเฉินขนาดเล็กไปจนถึงเหตุฉุกเฉินที่มีความซับซ้อน โดยผู้ปฏิบัติงานในบทบาทหน้าที่ต่าง ๆ จากหน่วยงานที่เกี่ยวข้องสามารถดำเนินการร่วมกันได้ภายใต้การบัญชาการแบบรวมศูนย์ (unified command) โดยปกติมีการจัดโครงสร้างระบบเพื่อการใช้งานใน) ายงานหลัก คือ ส่วนบัญชาการ 5command) ส่วนปฏิบัติการ)operation) ส่วนแผนงาน)planning) ส่วนสนับสนุนกำลังบำรุงหรือโลจิสติกส์(logistics) และส่วนการเงินการบริหาร/) จัดการfinance/administration) ซึ่งมีความยืดหยุ่นในการปรับลดหรือขยายส่วนงานที่อาจจำเป็นหรือไม่จำเป็นต้องใช้งาน ขึ้นอยู่กับลักษณะของเหตุการณ์นั้น ๆ

ส่วนสนับสนุน)Logistics Section หมายถึง ส่วนที่ตอบสนองการส่งกำลังบำรุงที่จำเป็น (และตอบสนองการร้องขอรับการสนับสนุนในด้านเทคโนโลยีและการสื่อสาร สวัสดิการและความมั่นคงของมนุษย์ พลังงาน ทรัพยากรธรรมชาติและสิ่งแวดล้อม และงบประมาณและการบริจาค เพื่อให้การจัดการในภาวะฉุกเฉินดำเนินไปอย่างมีประสิทธิภาพและประสิทธิผล โดยให้หน่วยงานที่รับผิดชอบภารกิจในแต่ละด้าน ร่วมกันจัดทำ ขอบเขต แผนงาน ภารกิจ และโครงสร้างภายในของส่วนฯ

ศูนย์บัญชาการเหตุการณ์) Incident Command Post หมายถึง สถานที่ที่จัดตั้งขึ้นในพื้นที่ (ที่เพื่อใช้ในการดำเนินการหลัก ศูนย์บัญชาการอาจจะตั้งอยู่รวมกันกับฐานที่ตั้งหรือสถานที่อื่น ๆ ที่จัดตั้งขึ้น เพื่อวัตถุประสงค์ในการจัดการเหตุฉุกเฉิน

ศูนย์ปฏิบัติการฉุกเฉิน) Emergency Operations Center หมายถึง สถานที่ที่ใช้ประสานงาน (ด้านข้อมูลข่าวสารและทรัพยากรเพื่อสนับสนุนการดำเนินกิจกรรมการจัดการเหตุฉุกเฉิน การปฏิบัติการใน) ถานที่ศูนย์กลางหรือสถานที่ศูนย์ปฏิบัติการฉุกเฉินอาจเป็นสถานที่ชั่วคราวหรืออาจเป็นส (สถานที่เกิดเหตุ) มั่นคงถาวรกว่าหรืออาจจัดตั้งในองค์กรในระดับสูงกว่า หรืออาจจัดตามภารกิจหลักแต่ละด้าน หรือจัดตามขอบเขตอำนาจหน้าที่และพื้นที่รับผิดชอบ

ศูนย์ประสานข้อมูลร่วม) Join Information Center : JIC หมายถึง สถานที่ที่จัดตั้งขึ้นเพื่อทำหน้าที่ (ประสานข้อมูลข่าวสารสาธารณะที่เกี่ยวข้องกับการดำเนินกิจกรรมการจัดการเหตุฉุกเฉิน ศูนย์ประสานข้อมูลร่วมเป็นจุดกลางของการติดต่อสำหรับสื่อข่าวทุกประเภท

) ศูนย์พักพิงชั่วคราว Temporary shelter หมายถึง สถานที่เพื่อให้ผู้ประสบภัยใช้อาศัยเมื่อไม่ (ที่อยู่อาศัยตามปกติได้ อาจเป็นสถานที่ที่สร้างจากวัสดุชั่วคราว เช่น เต็นท์ บ้านจากวัสดุสามารถเข้าถึง สิ่งคราะห์ ที่พักอาศัยชั่วคราวชนิดอื่นหรือในสถานการณ์ใดสถานการณ์หนึ่ง อาจเป็นส่วนหนึ่งของนโยบาย หรือเป็นเอกสารที่จัดทำต่างหาก โดยมีรายละเอียดด้านบุคลากร สถานที่ ระยะเวลา และแนวทางในการปฏิบัติ อย่างชัดเจน

หน่วยงานสนับสนุน Supporting Agency หมายถึง (หน่วยงานที่ให้การสนับสนุน และหรือให้ความช่วยเหลือ ด้านทรัพยากรแก่หน่วยงานอื่นๆ

องค์กรปฏิบัติการจัดการในภาวะฉุกเฉิน) Emergency Operation Centre : EOC หมายถึง (องค์กรปฏิบัติการพร้อม เป็นศูนย์กลางเพื่ออำนวยความสะดวกและประสานการปฏิบัติหน้าที่ในห้วงเวลาสถานที่ที่มีเครือข่าย

-124-

ของการเผชิญเหตุการณ์ภัยพิบัติ มีวัตถุประสงค์เพื่อเป็นศูนย์สั่งการ ให้แนวนโยบายปฏิบัติการ และอำนวยความสะดวกด้านการประสานงานสำหรับผู้บริหารและเจ้าหน้าที่ เพื่อให้การเผชิญเหตุการณ์ฉุกเฉิน มีประสิทธิภาพ

เอกภาพในการบัญชาการ) Unity of Command หมายถึง (หลักการทำงานของระบบการบัญชาการ เหตุการณ์ที่กำหนดให้แต่ละบุคคลที่ทำหน้าที่ตอบโต้เหตุฉุกเฉินจะได้รับการมอบหมายให้อยู่ภายใต้ ผู้ควบคุมดูแลเพียงหนึ่งคนเท่านั้น

ภาคผนวก ง

พื้นที่เสี่ยงภัยต่างๆ

ประเภทของภัย	ระดับความเสี่ยงภัย			ปัจจัย/สาเหตุ ที่ทำให้เกิดความเสี่ยงจาก สาธารณภัย
	เสี่ยงสูง	เสี่ยง ปานกลาง	เสี่ยงต่ำ	
อุทกภัย	หมู่ที่ ๔ ๙	หมู่ที่ ๑ ๒ ๓ ๕ ๖	หมู่ที่ ๗ ๘ ๑๐ ๑๑	ความเปราะบาง เป็นพื้นที่ราบลุ่ม มีเส้นทางน้ำ ความล่อแหลม ประชาชนส่วนใหญ่ปลูกบ้านพักอาศัยติด ริมแม่น้ำ ศักยภาพ มีงบประมาณช่วยเหลือ
ภัยแล้ง	หมู่ที่ -	หมู่ที่ -	หมู่ที่ -	ความล่อแหลม - ความเปราะบาง - ศักยภาพ -
วาตภัย	หมู่ที่ -	หมู่ที่ -	หมู่ที่ -	ความล่อแหลม - ความเปราะบาง - ศักยภาพ มีงบประมาณช่วยเหลือ
อัคคีภัย	หมู่ที่ -	หมู่ที่ -	หมู่ที่ ๑ - ๑๑	ความล่อแหลม ประชาชนมักก่อไฟไต้ยุง ความเปราะบาง ชุมชนแออัด ศักยภาพ ถนนน้ำ
สารเคมีและ วัตถุอันตราย	หมู่ที่ -	หมู่ที่ -	หมู่ที่ -	ความล่อแหลม - ความเปราะบาง - ศักยภาพ -

ภาคผนวก จ : สถานที่สำคัญที่ต้องดูแลเป็นพิเศษ

บัญชีรายชื่อสถานที่สำคัญในเขตองค์การบริหารส่วนตำบลบางขุนไทร

ลำดับที่	สถานที่	ที่ตั้ง	หมายเหตุ
๑	โรงพยาบาลส่งเสริมสุขภาพตำบลบางขุนไทร	ม. 3 ต.บางขุนไทร	
๒	โรงเรียนวัดบางขุนไทร	ม.10 ต.บางขุนไทร	
๓	โรงเรียนวัดดอนผิงแดด	ม.6 ต.บางขุนไทร	
๔	วัดบางขุนไทร	ม.10 ต.บางขุนไทร	
๕	วัดดอนผิงแดด	ม.6 ต.บางขุนไทร	
๖	มัสยิดดารุ้ลอิบาดะห์	ม.4 ต.บางขุนไทร	
๗	ศูนย์บริหารจัดการทรัพยากรป่าชายเลนจังหวัด เพชรบุรี	ม.10 ต.บางขุนไทร	

ภาคผนวก ฉ : บัญชีหน่วยงานประสานการปฏิบัติในจังหวัด

ภาคผนวก ฉ-1 : บัญชีรายชื่อบุคลากรหน่วยงานราชการ รัฐวิสาหกิจ ภาคเอกชน

ลำดับที่	ชื่อหน่วยงาน	วิทยุสื่อสาร		หมายเลขโทรศัพท์	
		นามเรียกขาน	ความถี่	โทรศัพท์	โทรสาร
๑	ผู้ว่าราชการจังหวัด	สิ่งท่ ๑	๑๖๘.๙๗๕	๐๓๒ - ๔๒๕๓๗๓	
๒	รองผู้ว่าราชการจังหวัด (รอง ๑)	สิ่งท่ ๒	๑๖๘.๙๗๕	๐๓๒ - ๔๒๕๓๗๙	
๓	รองผู้ว่าราชการจังหวัด (รอง ๒)	สิ่งท่ ๓	๑๖๘.๙๗๕	๐๓๒ - ๔๒๗๐๗๐	
๔	ผู้บังคับการหน่วยทหารในพื้นที่ (มทบ.๑๕)	บ้านปืน	๑๕๑.๘๓๐	๐๓๒ - ๔๒๘๕๐๖-๑๐	
๕	สถานีตำรวจภูธรเพชรบุรี	เมืองเพชร	๑๕๒.๘๒๕	๐๓๒ - ๔๒๕๕๘๔	
๖	ปลัดจังหวัด			๐๓๒ - ๔๒๕๑๔๐	
๗	หัวหน้าสำนักงานจังหวัด			๐๓๒ - ๔๑๑๗๗๑	
๘	นายกองค์การบริหารส่วนจังหวัด		๑๖๘.๗๒๕	๐๓๒ - ๔๐๐๗๙๑	
๙	รองนายกองค์การบริหารส่วนจังหวัด				
๑๐	ปลัดองค์การบริหารส่วนจังหวัด			๐๓๒ - ๔๐๐๗๙๐	
๑๑	นายแพทย์สาธารณสุขจังหวัด			๐๓๒ - ๔๒๕๑๐๐	
๑๒	โยธาธิการและผังเมืองจังหวัด			๐๓๒ - ๔๒๗๑๘๙ - ๙๐	๐๓๒ - ๔๒๖๓๑๓
๑๓	ที่ดินจังหวัด			๐๓๒ - ๔๒๔๓๒๔	
๑๔	ท้องถิ่นจังหวัด			๐๓๒ - ๔๒๔๕๑๘	
๑๕	พัฒนาการจังหวัด			๐๓๒ - ๔๒๕๕๗๐	๐๓๒ - ๔๑๐๙๒๕
๑๖	หัวหน้าสำนักงานป้องกันและบรรเทาสาธารณภัยจังหวัด			๐๓๒ - ๔๒๖๒๓๐	

๑๗	ประชาสัมพันธ์จังหวัด			๐๓๒ - ๔๒๘๐๔๗	๐๓๒ - ๔๐๑๕๓๕
๑๘	ผู้อำนวยการสำนักงานทรัพยากรธรรมชาติและสิ่งแวดล้อมจังหวัด			๐๓๒ - ๔๒๕๐๒๘	๐๓๒ - ๔๒๕๘๐๒
๑๙	ผู้อำนวยการโรงพยาบาลพระจอมเกล้า	ศูนย์เพชร	๑๕๕.๗๗๕	๐๓๒ - ๗๐๙๙๙๙	
๒๐	ผู้จัดการการไฟฟ้าส่วนภูมิภาคจังหวัดเพชรบุรี			๐๓๒ - ๔๒๖๒๔๑	
๒๑	ผู้จัดการประปาส่วนภูมิภาคจังหวัดเพชรบุรี			๐๓๒ - ๔๙๒๓๐๑	
๒๒	ผู้อำนวยการโครงการชลประทานจังหวัดเพชรบุรี			๐๓๒ - ๔๖๑๓๘๐	๐๓๒ - ๗๗๑๐๘๗-๘๘
๒๓	อธิการบดีมหาวิทยาลัยราชภัฏจังหวัดเพชรบุรี			๐๓๒ - ๔๗๘๒๑๖	

ภาคผนวก ฉ-2 : บัญชีรายชื่อองค์การสาธารณกุศล หน่วยงานเครือข่ายการป้องกัน
และบรรเทาสาธารณภัย

ลำดับที่	อำเภอ	ตำบล	ชื่อองค์การสาธารณกุศล	เครื่องมือ/เครื่องจักร/ยานพาหนะ	ความชำนาญ	หมายเลขโทรศัพท์
๑	บ้านแหลม	บางขุนไทร	โรงพยาบาลส่งเสริมสุขภาพตำบลบางขุนไทร	อุปกรณ์ปฐมพยาบาล	การปฐมพยาบาล	๐๓๒ - ๗๘๓๐๒๔

ภาคผนวก ฉ-3 : บัญชีรายชื่อผู้เชี่ยวชาญด้านสาธารณสุข

บัญชีรายชื่ออาสาสมัครป้องกันภัยฝ่ายพลเรือน/OTOS
ขององค์การบริหารส่วนตำบลบางขุนไทร

ลำดับ ที่	ชื่อ - นามสกุล	ตำแหน่ง	ที่อยู่	เบอร์โทรศัพท์ติดต่อ
๑	นายพยุง คล้อยเต็ม	ประธานศูนย์ อปพร.	๒๓๕/๑ ม.๘ ต.บางขุนไทร	๐๙๖-๓๕๔๘๘๔๑
๒	นายละไม รอดยิ้ม	รองประธานศูนย์ อปพร.	๒๔/๔ ม.๕ ต.บางขุนไทร	๐๘๙-๕๕๘๘๗๙๖
๓	นายอโนทัย วงษ์ใหญ่	รองประธานศูนย์ อปพร.	๑๔๕ ม.๑๐ ต.บางขุนไทร	๐๙๑-๗๗๖๖๙๙๒
๔	นายนาวิน นิลพันธ์	เหรัญญิก	๑๕๐/๑ ม.๓ ต.บางขุนไทร	๐๘๓-๖๐๕๑๘๔๐
๕	นายมนัส มีเอี่ยม	เลขานุการ	๒๕๓/๗ ม.๘ ต.บางขุนไทร	๐๘๕-๑๙๕๖๘๔๓
๖	นายมนัส สุขประเสริฐ	กรรมการ	๔/๑ ม.๒ ต.บางขุนไทร	๐๘๓-๐๓๓๘๒๔๕
๗	นายโกศล รื่นระเริงศักดิ์	กรรมการ	๓๑/๒ ม.๑ ต.บางขุนไทร	๐๘๙-๐๐๒๕๒๔๗
๘	นายอนันต์ คลองสำราญ	กรรมการ	๑๙๘/๒ ม.๗ ต.บางขุนไทร	๐๙๐-๑๔๕๕๕๕๑
๙	นายตี๋ม ทองสวัสดิ์	กรรมการ	๓๔ ม.๖ ต.บางขุนไทร	๐๘๕-๒๙๒๔๒๗๕
๑๐	นายสมพร มณฑาทอง	กรรมการ	๒๑๒ ม.๑๐ ต.บางขุนไทร	๐๘๗-๖๖๔๒๔๓๕
๑๑	นางสำลี บุญล่า	กรรมการ	๑๓๘/๑ ม.๙ ต.บางขุนไทร	๐๘๘-๙๐๙๕๖๑๔
๑๒	นายสาคร ศรีศิริเล็ก	กรรมการ	๔๔ ม.๙ ต.บางขุนไทร	๐๙๖-๔๐๑๓๗๑๐
๑๓	นายก้องเกียรติ พงษ์พันธ์	กรรมการ	๓๐ ม.๑ ต.บางขุนไทร	๐๘๙-๙๑๕๗๗๐๑
๑๔	นายสมัย โสอินทร์	กรรมการ	๒๐๖ ม.๑๐ ต.บางขุนไทร	๐๙๒-๒๑๗๕๐๔๙
๑๕	นายใบ พรหมณีโสภา	กรรมการ	๒๗๒ ม.๘ ต.บางขุนไทร	๐๙๔-๒๐๕๒๖๗๙
๑๖	นางนารี มีวาสนา	กรรมการ	๔๖/๑ ม.๒ ต.บางขุนไทร	๐๖๑-๑๐๖๘๓๒๒
๑๗	นางปวีณา คลองสำราญ	กรรมการ	๑๙๘ ม.๗ ต.บางขุนไทร	๐๙๙-๘๖๑๔๗๙๒

**บัญชีรายชื่อเจ้าพนักงานป้องกันและบรรเทาสาธารณภัยที่ได้รับการแต่งตั้ง
ขององค์การบริหารส่วนตำบลบางขุนไทร**

ลำดับที่	ชื่อ - นามสกุล	ตำแหน่ง	ที่อยู่	เบอร์โทรศัพท์ติดต่อ
๑	นางพิชยา พิษณุคลย์	รองปลัดองค์การบริหารส่วนตำบล	๑ ม.๓ ต.บางขุนไทร	๐๘๖ - ๑๗๕๔๔๔๐
๒	นางสาวธัญญ์นรี มากช่วย	หัวหน้าสำนักปลัด	๑ ม.๓ ต.บางขุนไทร	๐๙๕ - ๙๔๗๙๐๘๕
๓	นายพิพัฒน์พงศ์ กาหลง	นิติกรปฏิบัติการ	๑ ม.๓ ต.บางขุนไทร	๐๘๓ - ๘๕๐๙๔๐๗

-131-

ภาคผนวก ฉ-5 : บัญชีฐานข้อมูล อปพร.

ลำดับที่	ชื่อ - นามสกุล	ตำแหน่ง	ที่อยู่	เบอร์โทรศัพท์ติดต่อ
๑	นายพยุง คล้อยเต็ม	ประธานศูนย์ อปพร.	๒๓๕/๑ ม.๘ ต.บางขุนไทร	๐๙๖-๓๕๔๘๘๔๑
๒	นายละไม รอดยิ้ม	รองประธานศูนย์ อปพร.	๒๔/๔ ม.๕ ต.บางขุนไทร	๐๘๙-๕๔๘๘๗๙๖
๓	นายอโนทัย วงษ์ใหญ่	รองประธานศูนย์ อปพร.	๑๔๕ ม.๑๐ ต.บางขุนไทร	๐๙๑-๗๗๖๖๙๙๒
๔	นายนาวิน นิลพันธ์	เหรัญญิก	๑๕๐/๑ ม.๓ ต.บางขุนไทร	๐๘๓-๖๐๕๑๘๔๐
๕	นายมนัส มีเอี่ยม	เลขานุการ	๒๕๓/๗ ม.๘ ต.บางขุนไทร	๐๘๕-๑๙๕๖๘๔๓
๖	นายมนัส สุขประเสริฐ	กรรมการ	๔/๑ ม.๒ ต.บางขุนไทร	๐๘๓-๐๓๓๘๒๔๕
๗	นายโกศล รื่นระเริงศักดิ์	กรรมการ	๓๑/๒ ม.๑ ต.บางขุนไทร	๐๘๙-๐๐๒๕๒๔๗
๘	นายอนันต์ คลองสำราญ	กรรมการ	๑๙๘/๒ ม.๗ ต.บางขุนไทร	๐๙๐-๑๔๕๕๙๕๑
๙	นายติ่ม ทองสวัสดิ์	กรรมการ	๓๔ ม.๖ ต.บางขุนไทร	๐๘๕-๒๙๒๒๗๕
๑๐	นายสมพร มณฑาทอง	กรรมการ	๒๑๒ ม.๑๐ ต.บางขุนไทร	๐๘๗-๖๖๔๒๔๓๕
๑๑	นางสำลี บุญล่า	กรรมการ	๑๓๘/๑ ม.๙ ต.บางขุนไทร	๐๘๘-๙๐๙๕๖๑๔
๑๒	นายสาคร ศรีศิริเล็ก	กรรมการ	๔๔ ม.๙ ต.บางขุนไทร	๐๙๖-๔๐๑๓๗๑๐
๑๓	นายก้องเกียรติ พงษ์พันธ์	กรรมการ	๓๐ ม.๑ ต.บางขุนไทร	๐๘๙-๙๑๕๗๗๐๑
๑๔	นายสมัย โสอินทร์	กรรมการ	๒๐๖ ม.๑๐ ต.บางขุนไทร	๐๙๒-๒๑๗๕๐๔๙
๑๕	นายใบ พรหมณีโสภา	กรรมการ	๒๗๒ ม.๘ ต.บางขุนไทร	๐๙๔-๒๐๕๒๖๗๙
๑๖	นางนารี มีวาสนา	กรรมการ	๔๖/๑ ม.๒ ต.บางขุนไทร	๐๖๑-๑๐๖๘๓๒๒
๑๗	นางปวีณา คลองสำราญ	กรรมการ	๑๙๘ ม.๗ ต.บางขุนไทร	๐๙๙-๘๖๑๔๗๙๒

ภาคผนวก ช : ข้อมูลสถานีเตือนภัย หอเตือนภัย ป้ายเตือนภัย สัญญาณเตือนภัย และหอกระจายข่าว

ลำดับ ที่	ชนิดอุปกรณ์เตือนภัย	ที่ตั้ง	หน่วยงานรับผิดชอบ	ผู้ประสานงาน/ ผู้รับผิดชอบ	เบอร์โทรศัพท์	หมายเหตุ
1	หอกระจายข่าว	อบต.บางขุนไทร	อบต.บางขุนไทร	สำนักปลัด อบต.	032783241	
2	หอกระจายข่าว	ม.1	อบต.บางขุนไทร	สำนักปลัด อบต.	032783241	
3	หอกระจายข่าว	ม.2	อบต.บางขุนไทร	สำนักปลัด อบต.	032783241	
4	หอกระจายข่าว	ม.3	อบต.บางขุนไทร	สำนักปลัด อบต.	032783241	
5	หอกระจายข่าว	ม.4	อบต.บางขุนไทร	สำนักปลัด อบต.	032783241	
6	หอกระจายข่าว	ม.5	อบต.บางขุนไทร	สำนักปลัด อบต.	032783241	
7	หอกระจายข่าว	ม.6	อบต.บางขุนไทร	สำนักปลัด อบต.	032783241	
8	หอกระจายข่าว	ม.7	อบต.บางขุนไทร	สำนักปลัด อบต.	032783241	
9	หอกระจายข่าว	ม.8	อบต.บางขุนไทร	สำนักปลัด อบต.	032783241	
10	หอกระจายข่าว	ม.9	อบต.บางขุนไทร	สำนักปลัด อบต.	032783241	
11	หอกระจายข่าว	ม.10	อบต.บางขุนไทร	สำนักปลัด อบต.	032783241	
12	หอกระจายข่าว	ม.11	อบต.บางขุนไทร	สำนักปลัด อบต.	032783241	

ภาคผนวก ซ : บัญชีเครื่องจักรกล ยานพาหนะ เครื่องมืออุปกรณ์ ในการป้องกันและบรรเทาสาธารณภัย

ลำดับที่	ประเภทเครื่องมือ อุปกรณ์ ยานพาหนะ ฯ	จำนวน	หน่วยงาน	ชื่อผู้ควบคุม/ ประสานงาน	หมายเลข โทรศัพท์
1	รถบรรทุกน้ำ	1	อบต.บางขุนไทร	สำนักปลัด อบต.	032783241
2	รถปิดอัท	3	อบต.บางขุนไทร	สำนักปลัด อบต.	032783241
3	รถกระเช้า	1	อบต.บางขุนไทร	สำนักปลัด อบต.	032783241
4	ถังดับเพลิง	6	อบต.บางขุนไทร	สำนักปลัด อบต.	032783241
5	เรือไฟเบอร์	1	อบต.บางขุนไทร	สำนักปลัด อบต.	032783241
6	เครื่องสูบน้ำ	1	อบต.บางขุนไทร	สำนักปลัด อบต.	032783241

ภาคผนวก ญ : บัญชียานพาหนะเพื่อเตรียมการอพยพประชาชน

ที่	รายการ	จำนวน	ความสามารถ ในการบรรทุก (คน)	เจ้าของยานพาหนะ /เบอร์โทรศัพท์
๑	รถยนต์ส่วนบุคคล	๓	๑๐ คน/คัน	อบต.บางขุนไทร
๒	รถกระบะ	๑	๑๕ คน/คัน	อบต.บางขุนไทร

ภาคผนวก ก : บัญชีกลุ่มเปราะบาง

ลำดับที่	หน่วยงาน	ประเภทกลุ่มเปราะบาง					หมายเหตุ
		เด็ก (คน)	คนชรา (คน)	คนพิการ (คน)	สตรีมีครรภ์ (คน)	ผู้ป่วยติดเตียง (คน)	
1	อบต.บางขุนไทร	599	1358	175	5	32	

ภาคผนวก ก : บัญชีรายชื่อบุคคลที่ต้องอพยพก่อนเป็นลำดับแรก

เด็ก

ลำดับที่	ชื่อ - สกุล	บ้านเลขที่	หมายเหตุ
๑			
๒			
๓			

ผู้สูงอายุ

ลำดับที่	ชื่อ - สกุล	บ้านเลขที่	หมายเหตุ
๑	อายุ ๘๐ ปี เป็นต้นไป จำนวน ๒๑๒ คน		
๒			
๓			

คนพิการ

ลำดับที่	ชื่อ - สกุล	บ้านเลขที่	ลักษณะ ความพิการ
๑	จำนวน ๕๐ คน		ติดเตียง
๒			
๓			

สตรีมีครรภ์

ลำดับที่	ชื่อ - สกุล	บ้านเลขที่	หมายเหตุ
๑	จำนวน ๕ คน		

๒			
๓			

หมายเหตุ ข้อมูลบัญชีรายชื่อบุคคลที่ต้องอพยพก่อนเป็นลำดับแรก จะต้องมีการปรับปรุงให้เป็นปัจจุบัน
อย่างสม่ำเสมอ

ภาคผนวก ฐ : บัญชีศูนย์พักพิงชั่วคราวหลัก/สำรอง

สถานที่พักพิงชั่วคราว										
อบต.บางขุน ไทร	ชื่อสถานที่	ค่าพิกัด GPS (ถ้ามี)	ที่อยู่				รองรับ ผู้อพยพได้จำนวน (คน)	ผู้รับผิดชอบสถานที่		สิ่งสาธารณูปโภค ที่มีอยู่ในปัจจุบัน
			เลขที่	หมู่บ้าน/ ชุมชน	ตำบล	อำเภอ		ชื่อ-สกุล /ตำแหน่ง	หมายเลขโทรศัพท์	
บ้านดอนวัด ม.๖	โรงเรียนวัดดอนผิงแดด				บางขุนไทร	บ้านแหลม	๑,๕๐๐	น.ส.ธัญญ์นรี มากช่วย นายมนู ไช้มุขข์	๐๓๒ - ๗๘๓๒๔๑	<input checked="" type="checkbox"/> ไฟฟ้า <input checked="" type="checkbox"/> ประปา <input checked="" type="checkbox"/> ห้องสุขา
บ้านสามัคคี ม.๑๐	โรงเรียนวัดบาง ขุนไทร				บางขุนไทร	บ้านแหลม	๒,๐๐๐	น.ส.ธัญญ์นรี มากช่วย นายมนู ไช้มุขข์	๐๓๒ - ๗๘๓๒๔๑	<input checked="" type="checkbox"/> ไฟฟ้า <input checked="" type="checkbox"/> ประปา <input checked="" type="checkbox"/> ห้องสุขา
บ้านดอนวัด ม.๖	วัดดอนผิงแดด				บางขุนไทร	บ้านแหลม	๑,๕๐๐	น.ส.ธัญญ์นรี มากช่วย นายมนู ไช้มุขข์	๐๓๒ - ๗๘๓๒๔๑	<input checked="" type="checkbox"/> ไฟฟ้า <input checked="" type="checkbox"/> ประปา <input checked="" type="checkbox"/> ห้องสุขา
บ้านสามัคคี ม.๑๐	วัดบางขุนไทร				บางขุนไทร	บ้านแหลม	๒,๕๐๐	น.ส.ธัญญ์นรี มากช่วย นายมนู ไช้มุขข์	๐๓๒ - ๗๘๓๒๔๑	<input checked="" type="checkbox"/> ไฟฟ้า <input checked="" type="checkbox"/> ประปา <input checked="" type="checkbox"/> ห้องสุขา

บ้านแขก ม.๔	มัสยิดดารุลอับดาหะห์				บางขุนไทร	บ้านแหลม	๓๕๐	น.ส.ธัญญ์นรี มากช่วย นายมนู ไช้มุข	๐๓๒ - ๗๘๓๒๔๑	<input checked="" type="checkbox"/> ไฟฟ้า <input checked="" type="checkbox"/> ประปา <input checked="" type="checkbox"/> ห้องสุขา
บ้านบางขุน ไทร ม.๓	โรงพยาบาลส่งเสริม สุขภาพตำบล บางขุนไทร				บางขุนไทร	บ้านแหลม	๒๐๐	น.ส.ธัญญ์นรี มากช่วย นายมนู ไช้มุข	๐๓๒ - ๗๘๓๒๔๑	<input checked="" type="checkbox"/> ไฟฟ้า <input checked="" type="checkbox"/> ประปา <input checked="" type="checkbox"/> ห้องสุขา

ภาคผนวก ก : ข่ายการติดต่อสื่อสาร

ภาคผนวก ก-1 : แผนผังการติดต่อสื่อสารและข่ายวิทยุสื่อสาร

ลำดับ ที่	ชื่อหน่วยงาน	วิทยุสื่อสาร		หมายเลขโทรศัพท์	
		นามเรียก ขาน	ความถี่	โทรศัพท์	โทรสาร
๑	นายก อบต.บางขุนไทร		๑๖๒.๑๗๕	๐๓๒ - ๗๙๓๒๔๑	๐๓๒ - ๗๘๓๑๔๕
๒	รองนายก อบต.บางขุนไทร			๐๓๒ - ๗๙๓๒๔๑	๐๓๒ - ๗๘๓๑๔๕
๓	ปลัด อบต.บางขุนไทร			๐๓๒ - ๗๙๓๒๔๑	๐๓๒ - ๗๘๓๑๔๕
๔	นายอำเภอบ้านแหลม			๐๓๒ - ๔๘๑๑๖๘	๐๓๒ - ๔๘๑๑๖๘
๕	ปลัดอำเภอหัวหน้ากลุ่มงานบริหารงานปกครอง			๐๓๒ - ๔๘๑๑๖๘	
๖	ปลัดอำเภอหัวหน้าฝ่ายทะเบียนและบัตร			๐๓๒ - ๔๘๑๑๖๘	
๗	ปลัดอำเภอหัวหน้าฝ่ายความมั่นคง			๐๓๒ - ๔๘๑๑๖๘ ต่อ ๑๓	
๘	นายกเทศมนตรีตำบลบ้านแหลม			๐๓๒ - ๗๗๒๐๙๕ - ๗	๐๓๒ - ๗๗๒๐๙๕ ต่อ ๒๐
๙	ท้องถิ่นอำเภอบ้านแหลม			๐๓๒ - ๔๙๓๓๔๙	๐๓๒ - ๔๘๓๓๔๙
๑๐	ผู้กำกับการสถานีตำรวจภูธรบ้านแหลม		๑๕๒.๙๕๐	๐๓๒ - ๔๕๐๖๐๕	
๑๑	ผู้อำนวยการโรงพยาบาลบ้านแหลม			๐๓๒ - ๔๘๑๑๔๔ - ๖	๐๓๒ - ๔๘๑๑๔๔ - ๖ ต่อ ๑๒๓
๑๒	สาธารณสุขอำเภอบ้านแหลม			๐๓๒ - ๔๘๓๐๕๘	
๑๓	พัฒนาการอำเภอบ้านแหลม			๐๓๒ - ๗๗๒๐๙๒	
๑๔	เกษตรอำเภอบ้านแหลม			๐๓๒ - ๔๘๑๑๖๙	๐๓๒ - ๔๘๑๑๖๙
๑๕	ปศุสัตว์อำเภอบ้านแหลม			๐๘๙ - ๕๕๑๑๘๓๘	
๑๖	ประมงอำเภอบ้านแหลม			๐๘๙ - ๗๕๒๘๔๑๐	

ภาคผนวก ท-2 : หมายเลขโทรศัพท์ฉุกเฉิน

๑.	สถานีตำรวจภูธรบ้านแหลม	โทร ๐๓๒-๔๘๓๑๑๓ , ๑๙๑
๒.	โรงพยาบาลบ้านแหลม	โทร ๐๓๒-๔๘๑๑๔๔
๓.	โรงพยาบาลพระจอมเกล้า	โทร ๐๓๒-๗๐๙๙๙๙
๔.	ดับเพลิงเทศบาลตำบลบ้านแหลม	โทร ๐๓๒-๗๗๒๐๙๕ ต่อ ๒๔
๕.	องค์การบริหารส่วนตำบลบางขุนไทร	โทร ๐๓๒-๗๘๓๒๔๑
๖.	นายก อบต.บางขุนไทร	โทร ๐๘๙-๒๗๐๒๗๘๙
๗.	ปลัดองค์การบริหารส่วนตำบลบางขุนไทร	โทร ๐๘๑-๙๔๑๑๒๒๗
๘.	หัวหน้าสำนักปลัด	โทร ๐๖๕-๔๑๙๖๔๒๔
๙.	ประธานศูนย์ฯ (คุณพยุง)	โทร ๐๙๖-๓๕๔๘๘๔๑
๑๐.	รองประธานศูนย์ฯ (คุณละไม)	โทร. ๐๘๙-๕๔๘๘๗๙๖

ภาคผนวก ฅ : แบบคำสั่งต่างๆ

- คำสั่งกองอำนาจการป้องกันและบรรเทาสาธารณภัย อปท.



คำสั่งกองอำนาจการป้องกันและบรรเทาสาธารณภัย องค์การบริหารส่วนตำบลบางขุนไทร

ที่ ๖๘/๒๕๖๐

เรื่อง การจัดตั้งกองอำนาจการป้องกันและบรรเทาสาธารณภัยองค์การบริหารส่วนตำบลบางขุนไทร

อาศัยอำนาจตามพระราชบัญญัติป้องกันและบรรเทาสาธารณภัย พ.ศ. ๒๕๕๐ มาตรา ๑๕ และแผนการป้องกันและบรรเทาสาธารณภัยแห่งชาติ พ.ศ. ๒๕๕๘ บทที่ ๓ หลักการจัดการความเสี่ยงจากสาธารณภัย ข้อ ๓.๒.๒ ระดับปฏิบัติการ (๖) (กรณีเมืองพัทยา) (๗) (กรณีเทศบาล) (๘) (กรณีองค์การบริหารส่วนตำบล) (เลือกอย่างใดอย่างหนึ่ง) ที่กำหนดให้มีการจัดตั้งกองอำนาจการป้องกันและบรรเทาสาธารณภัยองค์การบริหารส่วนตำบล โดยมีองค์ประกอบและอำนาจหน้าที่ ดังนี้

๑. นายกององค์การบริหารส่วนตำบลบางขุนไทร	ผู้อำนวยการ
๒. ปลัดองค์การบริหารส่วนตำบลบางขุนไทร	รองผู้อำนวยการ
๓. รองนายกององค์การบริหารส่วนตำบลบางขุนไทร	กรรมการ
๔. ผู้กำกับสถานีตำรวจภูธรบ้านแหลม	กรรมการ
๕. ผู้แทนฝ่ายทหารในเขตพื้นที่	กรรมการ
๖. กำนันองค์การบริหารส่วนตำบลบางขุนไทร	กรรมการ
๗. ผู้ใหญ่บ้านทุกหมู่บ้าน	กรรมการ
๘. สาธารณสุขตำบล	กรรมการ
๙. ผู้แทนหน่วยงานภาครัฐในพื้นที่	กรรมการ
๑๐. ผู้แทนสถานศึกษาในพื้นที่	กรรมการ
๑๑. ผู้แทนองค์การสาธารณกุศลในพื้นที่	กรรมการ
๑๒. หัวหน้าฝ่ายทุกฝ่ายขององค์การบริหารส่วนตำบลบางขุนไทร	กรรมการ
๑๓. หัวหน้าฝ่ายป้องกันและปฏิบัติการขององค์การบริหารส่วนตำบลบางขุนไทร	กรรมการ และเลขานุการ

อำนาจหน้าที่

๑. องค์การบริหารส่วนตำบลบางขุนไทร จัดทำแผนปฏิบัติการในการป้องกันและบรรเทาสาธารณภัย และแผนเผชิญเหตุขององค์การบริหารส่วนตำบลบางขุนไทร เพื่ออำนวยความสะดวก ประสานงาน และปฏิบัติการป้องกันและบรรเทาสาธารณภัยขององค์การบริหารส่วนตำบลบางขุนไทร

๒. กำหนดแนวทางปฏิบัติเพื่อลดความเสี่ยงจากสาธารณภัย การเตรียมพร้อมรับมือกับสาธารณภัย องค์การบริหารส่วนตำบลบางขุนไทร และการฟื้นฟูของกองอำนาจการป้องกันและบรรเทาสาธารณภัย

๓. เผื่อระวัง ติดตาม ประเมิน และวิเคราะห์สถานการณ์สาธารณสุข เมื่อเกิดหรือคาดว่าจะเกิดสาธารณสุข
ภัยขึ้นในเขตพื้นที่ให้เสนอผู้อำนวยการท้องถิ่นจัดตั้งศูนย์ปฏิบัติการฉุกเฉิน องค์การบริหารส่วนตำบลบางขุนไทร
เพื่อจัดการสาธารณสุขที่เกิดขึ้น

๔. องค์การบริหารส่วนตำบลบางขุนไทร สนับสนุนการป้องกันและบรรเทาสาธารณสุขให้ หรือเขตพื้นที่
อื่นเมื่อได้รับการร้องขอ

๕. องค์การบริหารส่วนตำบลบางขุนไทร รวบรวมและจัดทำคลังข้อมูลทรัพยากรในการป้องกันและ
บรรเทาสาธารณสุขในพื้นที่

๖. ปฏิบัติหน้าที่อื่นใดตามที่นายอำเภอ หรือกองอำนาจการป้องกันและบรรเทาสาธารณสุขอำเภอบ้าน
แหลมและผู้ว่าราชการจังหวัด หรือกองอำนาจการป้องกันและบรรเทาสาธารณสุขจังหวัดเพชรบุรีมอบหมาย

ทั้งนี้ ตั้งแต่บัดนี้เป็นต้นไป

สั่ง ณ วันที่ ๒๖ เดือนมิถุนายน พ.ศ. ๒๕๖๐

(นายสุชาติ รุ่งเพียร)

นายกองค์การบริหารส่วนตำบลบางขุนไทร
ผู้อำนวยการท้องถิ่น

ภาคผนวก ฅ : แบบคำสั่งต่างๆ

- คำสั่งแต่งตั้งคณะกรรมการจัดทำแผนการป้องกันและบรรเทาสาธารณภัย



คำสั่งองค์การบริหารส่วนตำบลบางขุนไทร

ที่ ๑๕/๒๕๖๕

เรื่อง แต่งตั้งคณะกรรมการจัดทำแผน และคณะทำงานจัดทำแผนปฏิบัติการในการป้องกัน

และบรรเทาสาธารณภัยขององค์การบริหารส่วนตำบลบางขุนไทร พ.ศ. ๒๕๖๔ - ๒๕๗๐

พระราชบัญญัติป้องกันและบรรเทาสาธารณภัย พ.ศ. ๒๕๕๐ มาตรา ๑๖ (๔) แผนการป้องกันและบรรเทาสาธารณภัยจังหวัด กำหนดให้มีแผนปฏิบัติการในการป้องกันและบรรเทาสาธารณภัยขององค์กรปกครองส่วนท้องถิ่น และแผนการป้องกันและบรรเทาสาธารณภัยแห่งชาติ พ.ศ.๒๕๕๘ ข้อ ๓.๒ กลไกการจัดการความเสี่ยงจากสาธารณภัยข้อ ๓.๒.๒ (๘) ให้กองอำนวยการป้องกันและบรรเทาสาธารณภัย องค์การบริหารส่วนตำบล (กอบท.อบต.) จัดทำแผนปฏิบัติการในการป้องกันและบรรเทาสาธารณภัยขององค์กรปกครองส่วนท้องถิ่น ให้สอดคล้องกับแผนการป้องกันและบรรเทาสาธารณภัยจังหวัด และแผนการป้องกันและบรรเทาสาธารณภัยอำเภอ ดังนั้น เพื่อให้การจัดทำแผนปฏิบัติการ ในการป้องกันและบรรเทาสาธารณภัยขององค์การบริหารส่วนตำบลบางขุนไทรเป็นไปด้วยความเรียบร้อย จึงแต่งตั้งคณะกรรมการ และคณะทำงาน ดังนี้

๑. คณะกรรมการจัดทำร่างแผนปฏิบัติการในการป้องกันและบรรเทาสาธารณภัย ขององค์การบริหารส่วนตำบลบางขุนไทร พ.ศ. ๒๕๖๔ - ๒๕๗๐

- | | |
|---|---------------------|
| (๑) นายกององค์การบริหารส่วนตำบลบางขุนไทร | ประธานกรรมการ |
| (๒) รองนายกององค์การบริหารส่วนตำบลบางขุนไทร ๑ | กรรมการ |
| (๓) รองนายกององค์การบริหารส่วนตำบลบางขุนไทร ๒ | กรรมการ |
| (๔) กำนันตำบลบางขุนไทร | กรรมการ |
| (๕) ผอ.รพ.สต.บางขุนไทร | กรรมการ |
| (๖) ผอ.รร.วัดดอนผิงแดด | กรรมการ |
| (๗) ผอ.รร.วัดบางขุนไทร | กรรมการ |
| (๘) ปลัดองค์การบริหารส่วนตำบลบางขุนไทร | กรรมการ |
| (๙) รองปลัดองค์การบริหารส่วนตำบลบางขุนไทร | กรรมการ |
| (๑๐) ผู้อำนวยการกองช่าง อบต.บางขุนไทร | กรรมการ |
| (๑๑) ผู้อำนวยการกองสวัสดิการสังคม อบต.บางขุนไทร | กรรมการ |
| (๑๒) หัวหน้าสำนักปลัด อบต.บางขุนไทร | กรรมการและเลขานุการ |

มีหน้าที่ พิจารณาให้ความเห็นชอบ (ร่าง) แผนปฏิบัติการในการป้องกันและบรรเทาสาธารณภัยขององค์การบริหารส่วนตำบลบางขุนไทร พ.ศ. ๒๕๖๔ - ๒๕๗๐ ที่คณะทำงานจัดทำแผนปฏิบัติการในการ

ป้องกันและบรรเทาสาธารณภัยขององค์การบริหารส่วนตำบลบางขุนไทร พ.ศ. ๒๕๖๔ – ๒๕๗๐ เสนอมา ก่อน
เสนอนายกองค์การบริหารส่วนตำบลบางขุนไทรประกาศใช้แผนฯ

๒. คณะทำงานจัดทำแผนปฏิบัติการในการป้องกันและบรรเทาสาธารณภัย ขององค์การบริหารส่วนตำบลบางขุนไทร พ.ศ. ๒๕๖๔ - ๒๕๗๐

(๑) หัวหน้าสำนักปลัด อบต.บางขุนไทร	หัวหน้าคณะทำงาน
(๒) นักทรัพยากรบุคคล อบต.บางขุนไทร	คณะทำงาน
(๓) นักจัดการงานทั่วไป อบต.บางขุนไทร	คณะทำงาน
(๔) นักวิเคราะห์นโยบายและแผน อบต.บางขุนไทร	คณะทำงาน
(๕) นักพัฒนาชุมชน อบต.บางขุนไทร	คณะทำงาน
(๖) นิติกรปฏิบัติการ อบต.บางขุนไทร	คณะทำงานและเลขานุการ

มีหน้าที่ ทบทวนแผนเดิม ปรับปรุง วิเคราะห์ความเสี่ยงในพื้นที่ ประเมินความสามารถของ
องค์กร และจัดทำ (ร่าง) แผนปฏิบัติการในการป้องกันและบรรเทาสาธารณภัยขององค์กรปกครองส่วนท้องถิ่น
ให้สอดคล้องกับแผนการป้องกันและบรรเทาสาธารณภัยจังหวัด และแผนการป้องกันและบรรเทาสาธารณภัย
อำเภอ เพื่อเสนอคณะกรรมการจัดทำร่างแผนปฏิบัติการในการป้องกันและบรรเทาสาธารณภัย ขององค์การบริหาร
ส่วนตำบลบางขุนไทร พ.ศ. ๒๕๖๔ – ๒๕๗๐ พิจารณาให้ความเห็นชอบ ต่อไป

ทั้งนี้ ตั้งแต่บัดนี้เป็นต้นไป

สั่ง ณ วันที่ ๓๑ เดือน มกราคม พ.ศ. ๒๕๖๕

(นายสุชาติ รุ่งเพียร)

นายกองค์การบริหารส่วนตำบลบางขุนไทร

ภาคผนวก ฅ : แผนงานโครงการในการลดความเสี่ยงจากสาธารณภัย

รายละเอียดโครงการพัฒนา

แผนพัฒนาท้องถิ่น (พ.ศ. 2566 ถึง พ.ศ. 2570)

องค์การบริหารส่วนตำบลบางขุนไทร

ก. ยุทธศาสตร์จังหวัดที่ 1 การพัฒนาความมั่นคงด้านเศรษฐกิจจากฐานการท่องเที่ยว การค้า การบริการ และการเกษตรแบบครบวงจร

ข. ยุทธศาสตร์การพัฒนาขององค์กรปกครองส่วนท้องถิ่นในเขตจังหวัดที่ 1 ยุทธศาสตร์การพัฒนาโครงสร้างพื้นฐาน

ยุทธศาสตร์ที่ 1 ยุทธศาสตร์การพัฒนาโครงสร้างพื้นฐาน

แผนงานอุตสาหกรรมและการโยธา

ที่	โครงการ	วัตถุประสงค์	เป้าหมาย (ผลผลิตของ โครงการ)	งบประมาณและที่มา					ตัวชี้วัด (KPI)	ผลที่คาดว่าจะ ได้รับ	หน่วยงาน รับผิดชอบ หลัก
				2566 (บาท)	2567 (บาท)	2568 (บาท)	2569 (บาท)	2570 (บาท)			
1.	โครงการป้ายบอกทาง ในเขตพื้นที่ตำบล บางขุนไทร	เพื่อประชาสัมพันธ์ สถานที่ท่องเที่ยว และสถานที่สำคัญ ในตำบลบางขุนไทร	จัดทำพร้อมติดตั้งป้าย บอกทางในเขตพื้นที่ ต.บางขุนไทร		330,000 อบต.				ร้อยละของ ความพึงพอใจ มากขึ้น	เพื่อความ สะดวกในการ ใช้เส้นทางของ ผู้สัญจรไปมา	กองช่าง

รายละเอียดโครงการพัฒนา
แผนพัฒนาท้องถิ่น (พ.ศ. 2566 ถึง พ.ศ. 2570)
องค์การบริหารส่วนตำบลบางขุนไทร

ก. ยุทธศาสตร์จังหวัดที่ 1 การพัฒนาความมั่นคงด้านเศรษฐกิจจากฐานการท่องเที่ยว การค้า การบริการ และการเกษตรแบบครบวงจร

ข. ยุทธศาสตร์การพัฒนาขององค์กรปกครองส่วนท้องถิ่นในเขตจังหวัดที่ 1 ยุทธศาสตร์การพัฒนาโครงสร้างพื้นฐาน

ยุทธศาสตร์ที่ 1 ยุทธศาสตร์การพัฒนาโครงสร้างพื้นฐาน

แผนงานเคหะและชุมชน

ที่	โครงการ	วัตถุประสงค์	เป้าหมาย (ผลผลิตของ โครงการ)	งบประมาณและที่มา					ตัวชี้วัด (KPI)	ผลที่คาดว่าจะ ได้รับ	หน่วยงาน รับผิดชอบ หลัก
				2566 (บาท)	2567 (บาท)	2568 (บาท)	2569 (บาท)	2570 (บาท)			
1.	โครงการติดตั้งโคมไฟฟ้ ส่องสว่างสาธารณะ บริเวณถนนสายตอนใหญ่ (พ.บ.ถ. 36-006) หมู่ที่ 5 เริ่มต้น N 13.155114 E 100.021662 สิ้นสุด N 13.154251 E 100.014390	1.อำนวยความสะดวกใน การสัญจรบนท้องถนนใน ยามค่ำคืน 2.เพื่อลดอุบัติเหตุและภัย อันตรายอันอาจจะเกิ ขึ้น ต่อชีวิตและทรัพย์สิน ของราษฎร	จัดซื้อโคมไฟฟ้ สว่าง ขนาด 250 วัตต์ จำนวน 28 ชุด พร้อม อุปกรณ์และติดตั้ง			420,000 อบต.			1. ร้อยละของ ประชาชน เดินทางสะดวก ในเวลาค่ำคืน 2. ร้อยละของ ประชาชนที่พึง พอใจ 3. ร้อยละที่ อุบัติเหตุลดลง	1. ประชาชนได้รับ ความสะดวกในการ สัญจรไปมาในเวลาค่ำ คืน 2.ลดอุบัติเหตุและภัย อันตรายอันอาจจะ เกิดขึ้นต่อชีวิตและ ทรัพย์สินของ ประชาชน	กองช่าง/ หน่วยงานที่ เกี่ยวข้อง

รายละเอียดโครงการพัฒนา
แผนพัฒนาท้องถิ่น (พ.ศ. 2566 ถึง 2570)
องค์การบริหารส่วนตำบลบางขุนไทร

ก. ยุทธศาสตร์จังหวัดที่ 2 การส่งเสริมความมั่นคง ความสงบเรียบร้อย และสังคมคุณภาพที่พึ่งตนเองได้ด้วยศาสตร์พระราชา

ข. ยุทธศาสตร์การพัฒนาขององค์กรปกครองส่วนท้องถิ่นในเขตจังหวัดที่ 3 ยุทธศาสตร์การพัฒนาด้านการจัดระเบียบชุมชน และสังคม และการรักษาความสงบเรียบร้อย

ยุทธศาสตร์ที่ 3 ยุทธศาสตร์การพัฒนาด้านการจัดระเบียบชุมชน สังคม และการรักษาความสงบเรียบร้อย

แผนงานรักษาความสงบภายใน

ที่	โครงการ	วัตถุประสงค์	เป้าหมาย (ผลผลิตของโครงการ)	งบประมาณ					ตัวชี้วัด (KPI)	ผลที่คาดว่าจะได้รับ	หน่วยงาน รับผิดชอบ หลัก
				2566 (บาท)	2567 (บาท)	2568 (บาท)	2569 (บาท)	2570 (บาท)			
1.	โครงการ ป้องกันและ ลดอุบัติเหตุ ทางถนน	เพื่อรณรงค์การ ป้องกันอุบัติเหตุ ให้กับประชาชน และลดอุบัติเหตุใน ตำบล	จัดกิจกรรมรณรงค์ป้องกันและลด อุบัติเหตุทางถนน ได้แก่ - จัดทำป้ายรณรงค์ส่งเสริมการป้องกัน อุบัติเหตุ - การจัดอบรมส่งเสริมความรู้ระบบ จราจรและการป้องกันอุบัติเหตุ - จุดบริการประชาชนผู้ใช้รถใช้ถนน ในช่วงเทศกาลสำคัญ - กิจกรรมส่งเสริมการสวมหมวก กันน็อค และอื่นๆ เพื่อป้องกันอุบัติเหตุ ในตำบล	50,000 อบต.	50,000 อบต.	50,000 อบต.	50,000 อบต.	50,000 อบต.	จำนวน กลุ่มเป้าหมาย ที่ได้รับ ประโยชน์	ประชาชนมีความรู้ เกี่ยวกับจราจรและ ลดอุบัติเหตุในพื้นที่	สำนักปลัด

บัญชีครุภัณฑ์
แผนพัฒนาท้องถิ่น (พ.ศ. 2566 – 2570)
องค์การบริหารส่วนตำบลบางขุนไทร

ที่	แผนงาน	หมวด	ประเภท	วัตถุประสงค์	เป้าหมาย (ผลผลิตของครุภัณฑ์)	งบประมาณและที่ผ่านมา					หน่วยงาน รับผิดชอบหลัก
						2566 (บาท)	2567 (บาท)	2568 (บาท)	2569 (บาท)	2570 (บาท)	
1	บริหารงาน ทั่วไป	ค่าครุภัณฑ์	ครุภัณฑ์ไฟฟ้า และวิทยุ	เพื่อเป็นการเพิ่ม ประสิทธิภาพและ สนับสนุนการ ปฏิบัติงาน	เครื่องรับวิทยุกระจายเสียง ชนิดไร้สาย ชุดเครื่องรับวิทยุ ระบบกระจายเสียงทางไกล อัตโนมัติ ชนิดไร้สาย คุณลักษณะพื้นฐาน -เป็นเครื่องรับวิทยุชนิด แบ่งกลุ่มและเพิ่มลดเสียงได้ เป็นรายตัวจากเครื่องส่ง -มีสายอากาศสำหรับภาครับ -ลำโพงฮอร์น ขนาด 15 นิ้ว ปากและไส้ลำโพงทำด้วย อลูมิเนียมกำลังขับไม่ต่ำกว่า 60 วัตต์ -มีแผงรองรับเครื่องรับวิทยุ พร้อมอุปกรณ์จับยึด		500,000		500,000		สำนักปลัด

ที่	แผนงาน	หมวด	ประเภท	วัตถุประสงค์	เป้าหมาย (ผลผลิตของครุภัณฑ์)	งบประมาณและที่ผ่านมา					หน่วยงาน รับผิดชอบหลัก
						2566 (บาท)	2567 (บาท)	2568 (บาท)	2569 (บาท)	2570 (บาท)	
2	บริหารงานทั่วไป	ค่าครุภัณฑ์	ครุภัณฑ์ไฟฟ้า และวิทยุ	- เพื่อเป็นการเพิ่ม ประสิทธิภาพและ สนับสนุนการ ปฏิบัติงาน - เพื่อให้มีการบันทึก เหตุการณ์/ภัย อันตรายที่อาจเกิดขึ้น ได้โดยไม่คาดคิดและ ไม่ทราบสาเหตุของ เหตุการณ์ดังกล่าว	- กล้องโทรทัศน์วงจรปิด ชนิด เครือข่าย แบบมุมมองคงที่สำหรับ ติดตั้งภายนอกอาคาร สำหรับใช้ ในงานรักษาความปลอดภัยทั่วไป และงานอื่นๆ		1,000,000	1,000,000			สำนักปลัด

แบบประเมินภัยพิบัติขั้นต้นด้านความต้องการช่วยเหลือผู้ประสบภัยจากภัยพิบัติ ระยะที่ ๑
(Initial Disaster Assessment Form)

๑. สถานที่ทำการประเมิน

สถานที่	หมู่ที่
ชื่อหมู่บ้าน/ชุมชน	ตำบล
อำเภอ	จังหวัด
พิกัด (GPS) ละติจูด (๑ AT)	ลองจิจูด (๑ ONG)

๒. ทีมประเมินอย่างรวดเร็ว (DANA Team) ประกอบด้วย

ที่	ชื่อ-นามสกุล	หน่วยงาน	ตำแหน่ง	โทรศัพท์	E-mai/ID LINE
๑					
๒					
๓					
๔					
๕					

๓. ข้อมูลภัยพิบัติ

คำชี้แจง กรุณาใส่เครื่องหมายในช่องว่างที่เตรียมไว้ให้ และ/หรือเขียนข้อความ ตามความเป็นจริง

๓.๒ ระยะเวลาการเกิดภัยพิบัติ

() ณ วันที่ทำการประเมิน ภัยพิบัติได้สิ้นสุดลงแล้ว

๓.๑ ประเภทและลักษณะของภัย

ประเภทของภัย	ลักษณะของภัย
อุทกภัย	() น้ำท่วมฉับพลัน () น้ำท่วมขัง () น้ำล้นตลิ่ง () น้ำไหลหลาก () น้ำทะเลหนุน () น้ำป่าไหลหลาก () วาตภัย () อื่นๆ ระบุ
ดินโคลนถล่ม	() การร่วงหล่น (Falls) () การลื่นไถล (Slides) () การไหล (Flows)

ข้อมูลเพิ่มเติมลักษณะของภัย _____

ภัยพิบัติ	เกิดขึ้นวันที่	เดือน	พ.ศ.	เวลาประมาณ	น
	สิ้นสุดวันที่	เดือน	พ.ศ.	เวลาประมาณ	น
() ณ วันที่ทำการประเมิน ภัยพิบัติยังไม่สิ้นสุด					
ภัยพิบัติ	เกิดขึ้นวันที่	เดือน	พ.ศ.	เวลาประมาณ	น

๓.๓ สถานที่เกิดภัยพิบัติ

หมู่บ้าน/ชุมชน _____ หมู่ที่ _____
ตำบล _____ อำเภอ _____
จังหวัด _____
พิกัด GPS ละติจูด (LAT) _____ ลองจิจูด (LONG)

๓.๔ ระดับการจัดการสาธารณภัย

- () สาธารณภัยขนาดเล็ก โดยมีผู้อำนวยการอำเภอ ผู้อำนวยการท้องถิ่น และ/หรือ ผู้ช่วยผู้อำนวยการ กรุงเทพมหานคร ควบคุมและสั่งการ
- () สาธารณภัยขนาดกลาง โดยมี ผู้อำนวยการจังหวัด หรือผู้อำนวยการกรุงเทพมหานคร ควบคุมสั่งการและบัญชาการ
- () สาธารณภัยขนาดใหญ่ โดยมีผู้บัญชาการป้องกันและบรรเทาสาธารณภัยแห่งชาติ ควบคุม สั่งการ และบัญชาการ
- () สาธารณภัยร้ายแรงอย่างยิ่ง โดยมีนายกรัฐมนตรีหรือรองนายกรัฐมนตรีซึ่งนายกรัฐมนตรีมอบหมาย ควบคุม สั่งการและบัญชาการ

๔. ข้อมูลประชากรในพื้นที่ภัยพิบัติ

๔.๑ ประชาชนในพื้นที่

๔.๑.๑ ประชาชนรวม	จำนวน	คน	จำนวน	ครัวเรือน
๔.๑.๒ ประชาชนที่ได้รับผลกระทบ	จำนวน	คน	จำนวน	ครัวเรือน
๔.๑.๓ ประชาชนที่ต้องอพยพ	จำนวน	คน		
๔.๑.๔ ประชาชนที่เสียชีวิต	จำนวน	คน		
๔.๑.๕ ประชาชนที่บาดเจ็บ	จำนวน	คน		
๔.๑.๖ ประชาชนที่สูญหาย	จำนวน	คน		

๔.๒ ประชากรแฝง

- () มี () ไม่มี () ไม่ทราบ
 () ประชากรแฝงทั้งหมด จำนวน _____ คน
 () ประชากรแฝงที่ได้รับผลกระทบ จำนวน _____ คน

๔.๓ ประชากรกลุ่มเสี่ยง/เปราะบาง (ได้แก่ ผู้สูงอายุ เด็กที่ไม่มีผู้ดูแล คนพิการที่ช่วยเหลือตนเองไม่ได้ ผู้ป่วยเรื้อรัง ผู้ป่วยติดเตียง ผู้ป่วยจิตเวช คนเร่ร่อน)

- () มี () ไม่มี () ไม่ทราบ
 () ประชากรกลุ่มเสี่ยง/เปราะบาง ทั้งหมดจำนวน _____ คน
 () ประชากรกลุ่มเสี่ยง/เปราะบาง ที่ได้รับผลกระทบจำนวน _____ คน

๕. สาธารณูปโภค

๕.๑ การเดินทางเข้าพื้นที่ที่ประสบภัย

- () เดินเท้า () รถจักรยานยนต์
 () รถยนต์ () ๔ ล้อ () ขับเคลื่อนสี่ล้อ () ๖ ล้อ () ๑๐ ล้อ
 () รถแทรกเตอร์ / รถที่ใช้ในการเกษตร () รถไฟ
 () เรือ ระบุประเภท _____
 () อากาศยาน ระบุประเภท _____
 () อื่นๆ ระบุ _____

๕.๒ ระบบสาธารณูปโภค

รายการ	การใช้งาน		
	ใช้งานได้ปกติ	ไม่ปกติ แต่ทำงานได้ เป็นระยะ	เสียหาย ใช้งานไม่ได้
ถนน			
ระบบไฟฟ้า			
ระบบประปา			
โทรศัพท์พื้นฐาน			
โทรศัพท์มือถือ			
วิทยุสื่อสาร			
ระบบอินเทอร์เน็ต			
อื่นๆ ระบุ			

๖. บ้านเรือน/อาคารที่อยู่อาศัยที่ได้รับผลกระทบ

- | | | |
|---|-------------|------|
| <input type="checkbox"/> เสียหายบางส่วนสามารถอยู่ได้ | จำนวน _____ | หลัง |
| <input type="checkbox"/> เสียหายบางส่วน และไม่สามารถอยู่ได้ | จำนวน _____ | หลัง |
| <input type="checkbox"/> เสียหายทั้งหมด | จำนวน _____ | หลัง |

๗. ความต้องการความช่วยเหลือเพื่อบรรเทาความเดือดร้อน (โปรดลำดับความต้องการแต่ละด้าน)**๗.๑ ความต้องการความช่วยเหลือเครื่องมือ/อุปกรณ์ที่ใช้ในการค้นหาและกู้ชีพกู้ภัย**

- | | | |
|---|-------------|---------|
| <input type="checkbox"/> รถบรรทุก | จำนวน _____ | คัน |
| <input type="checkbox"/> รถกู้ภัย | จำนวน _____ | คัน |
| <input type="checkbox"/> เรือท้องแบน/ แพยาง | จำนวน _____ | ลำ |
| <input type="checkbox"/> เครื่องปั่นไฟ | จำนวน _____ | เครื่อง |
| <input type="checkbox"/> รถปั่นไฟ | จำนวน _____ | คัน |
| <input type="checkbox"/> รถบรรทุกยกสูง/รถบรรทุก | จำนวน _____ | คัน |
| <input type="checkbox"/> รถขุดตัก | จำนวน _____ | คัน |
| <input type="checkbox"/> รถผลิตน้ำดื่ม | จำนวน _____ | คัน |
| <input type="checkbox"/> รถประกอบอาหาร | จำนวน _____ | คัน |
| <input type="checkbox"/> วิทยุสื่อสาร | จำนวน _____ | เครื่อง |
| <input type="checkbox"/> โดรน | จำนวน _____ | เครื่อง |
| <input type="checkbox"/> เรือผลักดันน้ำ | จำนวน _____ | ลำ |
| <input type="checkbox"/> อุปกรณ์กู้ภัยทางน้ำ | | |
| <input type="checkbox"/> เสื้อชูชีพ | จำนวน _____ | อัน |
| <input type="checkbox"/> อื่นๆ ระบุ _____ | จำนวน _____ | อัน |
| <input type="checkbox"/> รถไฟฟ้าส่องสว่าง | จำนวน _____ | คัน |
| <input type="checkbox"/> เครื่องสูบน้ำระยะไกล | จำนวน _____ | เครื่อง |
| <input type="checkbox"/> เครื่องสูบน้ำ | จำนวน _____ | เครื่อง |
| <input type="checkbox"/> รถสื่อสาร | จำนวน _____ | คัน |
| <input type="checkbox"/> อื่นๆ ระบุ _____ | จำนวน _____ | |

๗.๒ ความต้องการความช่วยเหลือด้านอุปโภคบริโภค

- | | | |
|--|-------------|----------|
| <input type="checkbox"/> ถูยั้งชีพ | จำนวน _____ | ชุด |
| <input type="checkbox"/> ข้าวกล่อง | จำนวน _____ | ชุด |
| <input type="checkbox"/> น้ำดื่ม | จำนวน _____ | ลิตร/ขวด |
| <input type="checkbox"/> เสื้อผ้า | จำนวน _____ | ชุด |
| <input type="checkbox"/> ยารักษาโรค | จำนวน _____ | ชุด |
| <input type="checkbox"/> อาหาร / เครื่องใช้สำหรับเด็กอ่อน | จำนวน _____ | ชุด |
| <input type="checkbox"/> สุขุเคลื่อนที่ | จำนวน _____ | ห้อง |
| <input type="checkbox"/> ของใช้ส่วนตัว (สบู่แชมพู ยาสีฟัน แปรงสีฟัน) | จำนวน _____ | ชุด |

- () ไฟฉาย จำนวน _____ ชุด
- () ยากันยุง จำนวน _____ ชุด
- () ผ้าอนามัย จำนวน _____ ชุด
- () ชุดชั้นในชาย จำนวน _____ ชุด
- () ชุดชั้นในหญิง จำนวน _____ ชุด
- () กระดาษชำระ จำนวน _____ ชุด
- () น้ำมันเชื้อเพลิง จำนวน _____ ชุด
- () ถุงดำสำหรับขับถ่าย จำนวน _____ ชุด
- () ชุดปฐมพยาบาลเบื้องต้น จำนวน _____ ชุด
- () เต็นท์สนาม จำนวน _____ ชุด
- () ครีวกลาง/โรงประกอบอาหาร/โรงประกอบเลี้ยง ผลิตได้ _____ กล่อง/วัน
- () อุปกรณ์เคลื่อนย้ายผู้ป่วย คนชรา คนพิการ จำนวน _____ ชุด
- () ชุดเครื่องนอน (หมอน ผ้าห่ม เสื้อ มุ้ง) จำนวน _____ ชุด
- () อื่นๆ ระบุ _____ จำนวน
- ๗.๓ ความต้องการความช่วยเหลือด้านสาธารณสุขประโยชน์
- () สะพานเหล็กชั่วคราว Bailey bridge จำนวน _____ แห่ง
- () ถนน จำนวน _____ สาย
- () อื่นๆ ระบุ _____ จำนวน
- ๗.๔ ความต้องการความช่วยเหลือเร่งด่วน ระบุ _____
-
-

๘. ความต้องการด้านบุคลากร

- () ทีมค้นหา จำนวน _____ คน
- () พร้อมสุนัขกู้ภัย จำนวน _____ ตัว
- () แพทย์พยาบาลฉุกเฉิน จำนวน _____ คน
- () ชุดประสานงาน จำนวน _____ คน
- () หน่วยแพทย์เคลื่อนที่ จำนวน _____ หน่วย
- () ตำรวจ/ตชด./ทหาร จำนวน _____ คน
- () อื่นๆ ระบุ _____ จำนวน

ผู้ประเมิน _____ ตำแหน่ง _____

วัน/เดือน/ปี _____ เวลา _____

-157-

แบบประเมินความเสียหายและความต้องการระยะที่ ๒
(Multi Cluster Initial and Rapid Assessment - MIRA)

๑. สถานที่ทำการประเมิน

สถานที่	หมู่ที่
ชื่อหมู่บ้าน/ชุมชน	ตำบล
อำเภอ	จังหวัด
พิกัด (GPS) I AT	I ONG

๒. ทีมประเมินอย่างรวดเร็ว (DANA Team)

ที่	ชื่อ-นามสกุล	หน่วยงาน	ตำแหน่ง	โทรศัพท์	E-mail/ID LINE
๑					
๒					
๓					
๔					
๕					

๓. ข้อมูลภัยพิบัติ

คำชี้แจง กรุณาใส่เครื่องหมาย ^ ในช่องว่างที่เตรียมไว้ให้และ/ หรือเขียน,ข้อความ ตามความเป็นจริง

๓.๑ ประเภทและลักษณะของภัย

ประเภทของภัย	ลักษณะของภัย
อุทกภัย	() น้ำท่วมฉับพลัน () น้ำท่วมขัง () น้ำล้นตลิ่ง () น้ำไหลหลาก () น้ำทะเลหนุน () น้ำป่าไหลหลาก () วาตภัย () อื่นๆ ระบุ
ดินโคลนถล่ม	() การร่วงหล่น (Falls) () การลื่นไถล (Slides) () การไหล (Flows)

ข้อมูลเพิ่มเติมลักษณะของภัย

๓.๒ ระยะเวลาการเกิดภัยพิบัติ

- () ณ วันที่ทำการประเมิน ภัยพิบัติได้สิ้นสุดลงแล้ว
 ภัยพิบัติ เกิดขึ้นวันที่_____เดือน_____พ.ศ._____เวลาประมาณ_____น.
 สิ้นสุดวันที่_____เดือน_____พ.ศ._____เวลาประมาณ_____น.
- () ณ วันที่ทำการประเมิน ภัยพิบัติยังไม่สิ้นสุด
 ภัยพิบัติ เกิดขึ้นวันที่_____เดือน_____พ.ศ._____เวลาประมาณ_____น.

๓.๓ สถานที่เกิดภัยพิบัติ

หมู่บ้าน/ชุมชน_____ หมู่ที่_____

ตำบล_____ อำเภอ_____

จังหวัด_____

พิกัด (GPS) ละติจูด (LAT) _____ ลองจิจูด(LONG)._____

๓.๔ ระดับการจัดการสาธารณภัย

- () สาธารณภัยขนาดเล็ก โดยมีผู้อำนวยการอำเภอ และ/หรือ ผู้อำนวยการท้องถิ่น ควบคุม และสั่งการ
- () สาธารณภัยขนาดกลาง โดยมี ผู้อำนวยการจังหวัด ควบคุม สั่งการและ บัญชาการ
- () สาธารณภัยขนาดใหญ่ โดยมีผู้บัญชาการป้องกันและบรรเทาสาธารณภัยแห่งชาติ ควบคุม สั่งการและ บัญชาการ
- () สาธารณภัยร้ายแรงอย่างยิ่ง โดยมีนายกรัฐมนตรีหรือรองนายกรัฐมนตรีซึ่งนายกรัฐมนตรี มอบหมาย ควบคุม สั่งการและบัญชาการ

๓.๕ การเดินทางเข้าพื้นที่ที่ประสบภัย

- () เดินเท้า
- () รถจักรยานยนต์
- () รถยนต์ () ๔ ล้อ () ขับเคลื่อนสี่ล้อ () ๖ ล้อ () ๑๐ ล้อ
- () รถแทรกเตอร์ / รถที่ใช้ในการเกษตร () รถไฟ
- () เรือ ระบุประเภท_____
- () อากาศยาน ระบุประเภท_____
- () อื่นๆ ระบุ_____

๔. ข้อมูลประชากรที่ได้รับผลกระทบจากภัยพิบัติ

๔.๑ ประชาชนในพื้นที่

ประชาชน	จำนวน (คน)			จำนวนครัวเรือน (ครัวเรือน)
	รวม	ชาย	หญิง	
ประชาชนในพื้นที่				
ประชาชนที่ได้รับผลกระทบ				
ประชาชนที่ต้องอพยพ				
ประชาชนที่เสียชีวิต				
ประชาชนที่บาดเจ็บ				
ช่วยเหลือตนเองได้				
ช่วยเหลือตนเองไม่ได้				
ประชาชนที่สูญหาย				

๔.๒ ประชากรแฝง

ประชากรแฝง	จำนวน (คน)			จำนวนครัวเรือน (ครัวเรือน)
	รวม	ชาย	หญิง	
ประชากรแฝงในพื้นที่				
ประชากรแฝงที่ได้รับผลกระทบ				
ประชากรแฝงที่ต้องอพยพ				
ประชากรแฝงที่เสียชีวิต				
ประชากรแฝงที่บาดเจ็บ				
ช่วยเหลือตนเองได้				
ช่วยเหลือตนเองไม่ได้				
ประชากรแฝงที่สูญหาย				

๔.๓ ประชากรกลุ่มเสี่ยง/เปราะบาง

ประชากรกลุ่มเสี่ยง/เปราะบาง	จำนวน (คน)		
	รวม	ชาย	หญิง
ผู้สูงอายุ			
ผู้เยาว์ที่ไม่มีผู้ดูแล			
คนพิการ			
ผู้ป่วยเรื้อรัง			
ผู้ป่วยติดเตียง			
ผู้ป่วยจิตเวช			
สตรีตั้งครรภ์			
อื่นๆ ระบุ			
รวม (คน)			

๔.๔ อาชีพหลักของประชาชน (เรียงลำดับ ๑ ถึง ๓ อาชีพหลัก)

() เกษตรกรรม

() ปศุสัตว์

- () ประมง
 () แรงงานในภาคเกษตรกรรม (รวมทั้งปศุสัตว์ ประมง)
 () แรงงานนอกภาคเกษตรกรรม (แรงงานในภาคอุตสาหกรรม การค้าและบริการ)
 () ข้าราชการ รัฐวิสาหกิจ เจ้าหน้าที่ของรัฐ
 () พนักงานบริษัท
 () เจ้าของกิจการ ผู้ประกอบการ
 () แม่บ้าน
 () ว่างาน
 () อื่นๆ ระบุ

๕. พื้นที่ที่ได้รับผลกระทบ

๕.๑ ทรัพย์สินที่ได้รับความเสียหายจากภัยพิบัติ

๕.๑.๑ บ้านเรือนที่เสียหาย

() เสียหายบางส่วน สามารถอยู่ได้	จำนวน	หลัง
() เสียหายบางส่วน ไม่สามารถอยู่ได้	จำนวน	หลัง
() เสียหายทั้งหมด	จำนวน	หลัง

๕.๑.๒ อาคารและสถานที่

อาคารพาณิชย์	() เสียหายบางส่วน สามารถอยู่ได้	จำนวน	หลัง
	() เสียหายบางส่วน ไม่สามารถอยู่ได้	จำนวน	หลัง
	() เสียหายทั้งหมด	จำนวน	หลัง
โรงงาน	() เสียหายบางส่วน	จำนวน	หลัง
	() เสียหายทั้งหมด	จำนวน	หลัง
โรงแรม	() เสียหายบางส่วน สามารถอยู่ได้	จำนวน	หลัง
	() เสียหายบางส่วน ไม่สามารถอยู่ได้	จำนวน	หลัง
	() เสียหายทั้งหมด	จำนวน	หลัง
ตลาด	() เสียหายบางส่วน	จำนวน	หลัง
	() เสียหายทั้งหมด	จำนวน	หลัง

๕.๑.๓ ทรัพย์สินในการประกอบอาชีพ

() ยานยนต์	จำนวน	คัน
() เรือประมง	จำนวน	ลำ
() ปศุสัตว์	จำนวน	ตัว
() สัตว์ปีก	จำนวน	ตัว
() พื้นที่การเกษตร		
() พืชไร่	จำนวน	ไร่
() พืชสวน	จำนวน	ไร่
() นาข้าว	จำนวน	ไร่
() บ่อปลา/กึ่ง/สัตว์น้ำ	จำนวน	บ่อ
() เครื่องมือประกอบอาชีพ	จำนวน	อัน
() อื่นๆ ระบุ	จำนวน	

๕.๒ สาธารณประโยชน์ที่ได้รับความเสียหายจากภัยพิบัติ

- () ถนนจำนวน สาย
- () สะพาน/คอสะพาน จำนวน แห่ง
- () ทำนบกั้นน้ำ จำนวน แห่ง
- () ฝาย จำนวน แห่ง
- () เขื่อน จำนวน แห่ง
- () ศาสนสถาน จำนวน แห่ง
- () สถาบันการศึกษา จำนวน แห่ง
- () สถานพยาบาล จำนวน แห่ง
- () สถานที่ราชการ ระบุ จำนวน แห่ง
- () ศาลาประชาคม /ศาลาอเนกประสงค์ จำนวน แห่ง
- () บ่อน้ำ / อ่างเก็บน้ำ จำนวน แห่ง
- () ท่อระบายน้ำ จำนวน แห่ง
- () โบราณสถาน จำนวน แห่ง
- () อื่นๆ ระบุ จำนวน

๖. ความต้องการความช่วยเหลือรายการความจำเป็นที่ไม่ใช่อาหาร (NFIs) ตามมาตรฐาน Sphere NFI

รายการ	จำนวน
๑. น้ำดื่ม (ครัวเรือนละ ๒๐ - ๔๐ ลิตร)	
๒. อุปกรณ์และวัสดุเพื่อการประกอบอาหารที่เหมาะสม	
๓. วัสดุเพื่อสุขอนามัยของผู้หญิง (เช่น ผ้าอนามัย)	
๔. เครื่องใช้ประจำวัน (เช่น สบู่ ผงซักฟอก แชมพูสระผม ยาสีฟัน)	
๕. เครื่องนอน (เช่น หมอน ผ้าผืน เสื้อผ้าห่ม)	
๖. เสื้อผ้า คนละ ๒ ชุด	
๗. ยาสามัญประจำบ้าน	
๘. เครื่องผลิตน้ำดื่ม	
๙. การจัดการพื้นที่อพยพสัตว์เลี้ยง	
๑๐. การจัดการของเสียและขยะ	

๗. น้ำและสุขาภิบาล

๗.๑ ประเภทแหล่งน้ำที่สามารถเข้าถึงได้ ในช่วงเกิดภัยพิบัติ

- () ชื่อน้ำ () ประปาส่วนภูมิภาค () ประปาชุมชน
- () บ่อน้ำบาดาล/น้ำใต้ดิน () อื่นๆ ระบุ

๗.๒ ประเภทห้องสุขาที่ต้องการ ในช่วงเกิดภัยพิบัติ

- () สุขาสสำเร็จรูป () สุขาเคลื่อนที่
- () สุขาประจำที่/สุขาที่สร้างขึ้นใหม่ในชุมชน
- () อื่นๆ ระบุ

๘. สุขภาพ

๘.๑ การบริการสาธารณสุขที่ยังเปิดให้บริการได้ ในช่วงเกิดภัยพิบัติ

- () โรงพยาบาลรัฐ () โรงพยาบาลเอกชน () คลินิก/สถานพยาบาล

() รพ.สต. () ร้านขายยา () อื่นๆ ระบุ

๘.๒ จำนวนบุคลากรทางการแพทย์ที่ปฏิบัติหน้าที่ ในช่วงเกิดภัยพิบัติ

() แพทย์	จำนวน	คน
() ทันตแพทย์	จำนวน	คน
() จิตแพทย์	จำนวน	คน
() เภสัชกร	จำนวน	คน
() พยาบาล	จำนวน	คน
() เจ้าหน้าที่สาธารณสุข	จำนวน	คน
() อาสาสมัครสาธารณสุขประจำหมู่บ้าน (อสม.)	จำนวน	คน
() อื่นๆ ระบุ	จำนวน	คน

๘.๓ ปัญหาสุขภาพ ในช่วงเกิดภัยพิบัติ

() โรคอุจจาระร่วง	() โรคหวัดและทางเดินหายใจ	() สุขภาพจิต
() การบาดเจ็บจากการเกิดภัยพิบัติ	() เจ็บป่วยเรื้อรัง	() โรคน้ำกัดเท้า
() อื่นๆ ระบุ		

๙. อาหาร

๙.๑ อาหารหลัก ในช่วงเกิดภัยพิบัติ

() ข้าวสาร / อาหารกึ่งสำเร็จรูป	() อาหารกระป๋อง
() ไข่	() อาหารปรุงสด
() อาหารฮาลาล	
() อื่นๆ ระบุ	

๙.๒ แหล่งอาหาร ในช่วงเกิดภัยพิบัติ

() ตลาดท้องถิ่น	() ร้านขายอาหาร
() เพาะปลูก / เลี้ยงสัตว์	() ครึ่งกลาง
() ได้รับแจกอาหาร	() หาอาหารเอง เช่น จับปลา
() อื่นๆ ระบุ	

๑๐. ศูนย์พักพิง (Shelter)

๑๐.๑ ลักษณะการอพยพ

() ประชาชนที่ไม่ยอมอพยพ	จำนวน	คน
() ประชาชนอพยพไปที่ศูนย์พักพิง	จำนวน	คน
() ประชาชนอพยพไปอยู่ที่อื่นที่ไม่ใช่ศูนย์พักพิง	จำนวน	คน

๑๐.๒ เหตุผลในการอพยพ

() ไม่ปลอดภัยหลังเกิดภัยพิบัติ
 () บ้านเสียหายไม่สามารถอยู่อาศัยได้
 () การคมนาคมถูกตัดขาดไม่สามารถเข้าชุมชนได้
 () ระบบสาธารณสุขโรค สาธารณูปการ ได้รับความเสียหายไม่สามารถใช้ได้
 () เกิดโรคระบาด
 () อื่นๆ ระบุ

๑๐.๓ จำนวนศูนย์พักพิง จำนวน แห่ง

๑๑. การศึกษา

๑๑.๒ สถาบันการศึกษาที่ได้รับผลกระทบ

จำนวนสถาบันการศึกษาที่ได้รับผลกระทบ	จำนวน	แห่ง
จำนวนสถาบันการศึกษาที่ได้รับผลกระทบ แต่เปิดการเรียนการสอนได้	จำนวน	แห่ง
จำนวนสถาบันการศึกษาที่ได้รับผลกระทบ แต่เปิดการเรียนการสอนไม่ได้	จำนวน	แห่ง

๑๑.๒ ผลกระทบต่อสถานศึกษา และผู้ที่เกี่ยวข้อง

- () ไม่มีผู้สอน () ถูกใช้เพื่อเป็นศูนย์พักพิง
 () นักเรียนไม่ปลอดภัยที่จะเข้าไปเรียน () วัสดุและอุปกรณ์ชำรุด/ได้รับความเสียหาย
 () ผู้ปกครองยังต้องการให้เด็กอยู่กับครอบครัว () ระบบการคมนาคมขนส่งถูกตัดขาด
 () อื่นๆ ระบุ

๑๒. การคุ้มครอง

๑๒.๑ จำนวนเด็กในพื้นที่ประสบภัย (อายุต่ำกว่า ๑๘ ปี)

จำนวนเด็กในพื้นที่	จำนวน	คน	หญิง	คน	ชาย	คน
เด็กที่พ่อแม่/ผู้ปกครอง	จำนวน	คน	หญิง	คน	ชาย	คน
เด็กพลัดหลง	จำนวน	คน	หญิง	คน	ชาย	คน

อื่นๆ โปรดระบุ

๑๒.๒ ภัยคุกคามที่มีโอกาสเกิดขึ้นต่อเด็ก (อายุต่ำกว่า ๑๘ ปี) ในช่วงเกิดภัยพิบัติ

- () การค้ามนุษย์ () แรงงานเด็ก () ความรุนแรงกับเด็ก
 () ยาเสพติด () โรคติดต่อ () การคุกคามทางเพศ
 () เด็กสูญหาย () อื่นๆ ระบุ

๑๓. ข้อมูลข่าวสาร

๑๓.๑ แหล่งข้อมูลข่าวสาร

แหล่งข้อมูลข่าวสาร	ก่อนเกิดภัย	ระหว่างเกิดภัย / หลังเกิดภัย
โทรทัศน์		
โทรศัพท์มือถือ		
วิทยุ		
อินเทอร์เน็ต		
เสียงตามสาย		
หนังสือพิมพ์		
สื่อสิ่งพิมพ์จากหน่วยงานรัฐ		
อื่นๆ ระบุ		

๑๓.๓ อุปสรรคในการเข้าถึงแหล่งข้อมูลข่าวสารในช่วงเกิดภัยพิบัติ

- () ไม่มีไฟฟ้า () ไม่มีสัญญาณโทรศัพท์ / อินเทอร์เน็ต
 () เส้นทางคมนาคมตัดขาด () อื่นๆ ระบุ

๑๔. ภาพรวมของความต้องการความช่วยเหลือ

๑๔.๑ การจัดลำดับความต้องการความช่วยเหลือเร่งด่วน

รายการ	ระดับความต้องการ (เร่งด่วน)		
	มาก	ปานกลาง	น้อย
ที่พักพิง			
อาหาร ข้าวสาร อาหารแห้ง			
น้ำดื่ม/น้ำใช้			
อุปกรณ์ยุงชีพ/ถุงยุงชีพ			
เวชภัณฑ์และยารักษาโรค			
สุขอนามัย การกำจัดสิ่งปฏิกูลและขยะมูลฝอย			
การให้บริการด้านการศึกษา			
สัตว์เลี้ยง (อาหารและการขนย้าย)			
รายการที่ไม่ใช่อาหาร *รายละเอียดตามข้อ ๖			
ระบบไฟฟ้า			
ระบบประปา			
ระบบสื่อสาร			
การคมนาคมขนส่ง			
การรักษาความปลอดภัยของชุมชน			
อื่นๆ โปรดระบุ...			

๑๔.๑ การช่วยเหลือจากหน่วยงาน ในช่วงเกิดภัยพิบัติ

๑๔.๑.๑ ด้านโครงสร้างถนน ระบุชื่อหน่วยงาน

๑๔.๑.๒ ด้านไฟฟ้า ระบุชื่อหน่วยงาน

๑๔.๑.๓ ด้านประปา ระบุชื่อหน่วยงาน

๑๔.๑.๔ ด้านการสื่อสาร ระบุชื่อหน่วยงาน

๑๔.๑.๕ ด้านอาหาร ถุงยุงชีพ ระบุชื่อหน่วยงาน

๑๔.๑.๖ ด้านสิ่งของเครื่องใช้ที่ไม่ใช่อาหาร ระบุชื่อหน่วยงาน

๑๔.๑.๗ ด้านสุขภาพ ระบุชื่อหน่วยงาน

๑๔.๑.๘ ด้านที่พักพิง/ที่อพยพชั่วคราว ระบุชื่อหน่วยงาน

๑๔.๑.๙ ด้านสุขภาพภิบาล ระบุชื่อหน่วยงาน

๑๔.๑.๑๐ ด้านการศึกษา ระบุชื่อหน่วยงาน

๑๔.๑.๑๑ ด้านการคุ้มครอง ระบุชื่อหน่วยงาน

๑๔.๑.๑๒ อื่นๆ ระบุชื่อหน่วยงาน

ผู้ประเมิน _____ ตำแหน่ง _____

วัน/เดือน/ปี _____ เวลา _____

รายละเอียดศูนย์พักพิง

(๑) ข้อมูลศูนย์พักพิงผู้ประสบภัย

ชื่อศูนย์พักพิงผู้ประสบภัย _____

หมู่บ้าน _____ ตำบล _____

อำเภอ _____ จังหวัด _____

พิกัด (GPS) LAT _____ LONG _____

ผู้ประสานที่พักพิง _____ เบอร์ติดต่อ _____

หัวหน้าศูนย์พักพิง _____ เบอร์ติดต่อ _____

(๒) ประเภท

 ศาสนสถาน สถาบันการศึกษา ชุมชน สนามกีฬา พื้นที่ทหาร สถานสงเคราะห์ อื่นๆ ระบุ _____

(๓) ขนาดพื้นที่ใช้สอย _____ ตารางเมตร

(๔) ศักยภาพที่รับผู้ประสบภัยได้ _____ คน จำนวนที่อยู่จริง จำนวน _____ คน

(๕) ระบบการบริหารจัดการภายในศูนย์พักพิงผู้ประสบภัย

รายการ	มี (ปริมาณ / ขนาด)	ไม่มี
๑. สถานที่นอน		
- เครื่องนอน/พูก		
- มุ้ง		
- เสื่อ		
- ผ้าห่ม		
- เต็นท์		
๒. ห้องสุขา		
- หญิง		
- ชาย		
๓. ห้องอาบน้ำ		
- หญิง		
- ชาย		
๔. โรงครัว		
- อุปกรณ์ทำครัว		
- จาน/ช้อน/ถ้วย		
๕. ฉากกั้น		
๖. พื้นที่ส่วนกลาง		
๗. จุดพยาบาล		

รายการ	มี (ปริมาณ / ขนาด)	ไม่มี
๘. จุดลงทะเบียนผู้ประสบภัย		
๙. จุดรับบริจาคและคลังเก็บ		
๑๐. จุดดูแลกลุ่มเปราะบาง เช่น เด็กเล็ก คนพิการ ผู้สูงอายุ สตรีมีครรภ์		
๑๑. ที่จอดรถ		
๑๒. พื้นที่กิจกรรมทางศาสนา ระบุ		
๑๓. พื้นที่บริการคนพิการ (วีลแชร์) หรือผู้ที่ต้องการบริการพิเศษ		
๑๔. พื้นที่จัดการขยะ		
๑๕. มุมล้นหนากการ/มุมให้คำปรึกษา		
๑๖. พื้นที่ซักล้าง		
๑๗. พื้นที่สำหรับสัตว์เลี้ยง		
๑๘. การรักษาความปลอดภัยในศูนย์พักพิงผู้ประสบภัย		
๑๙. อื่นๆ ระบุ		

หมายเหตุ : มาตรฐานศูนย์พักพิง (องค์การสหประชาชาติ)

รายการ	จำนวน/ประชากร
สุขา	๑ : ๒๐
ระยะทางจากสุขาถึงที่พัก	๕-๕๑ เมตร
เจ้าหน้าที่หลักดูแล	๑:๑๐๐
อาสาสมัครช่วยเหลือ	๔:๑๐๐
น้ำส่วนตัว	๑๕-๒๐ ลิตร/คน/วัน
น้ำสำหรับครัวในศูนย์ฯ	๒๐-๓๐ ลิตร/คน/วัน
น้ำสำหรับหน่วยแพทย์/พยาบาล	๔๐-๖๐ ลิตร/คน/วัน
อาหาร	๒๑๐๐ Kca ๑/คน/วัน
พื้นที่	๓.๕ ตารางเมตร/คน
ขนาดพื้นที่ศูนย์ฯ	๓๐ ตารางเมตร/คน

